



PRÉFET DE LA RÉUNION

**Direction de l'alimentation,  
de l'agriculture et de la forêt  
Antenne sud  
1 chemin de l'Irat  
97410 Saint Pierre  
Service Economie Agricole et Filières**

**DECISION N° 2019-AE-608  
Accordant autorisation d'exploiter**

**LE PREFET DE LA REUNION  
CHEVALIER DE LA LEGION D'HONNEUR  
CHEVALIER DE L'ORDRE NATIONAL DU MERITE**

Vu la loi du 19 mars 1946 érigeant en Départements la Guadeloupe, la Guyane, la Martinique et la Réunion, ainsi que les textes qui l'ont complétée ou modifiée,  
Vu la loi d'avenir pour l'agriculture, l'alimentation et la forêt n°2014-1170 du 13 octobre 2014,  
Vu la loi de programmation relative à l'égalité réelle outre-mer et portant autres dispositions en matière sociale et économique du 28 février 2017,  
Vu le décret 2015-713 du 22 juin 2015,  
Vu le Code Rural et de la Pêche Maritime, notamment l'article L312-1 relatif au Schéma Directeur Régional des Exploitations Agricoles, les articles R 312-1 et suivants, les articles L 331-1 et suivants, les articles R 331-1 et suivants, l'article D371-7 du même code,  
Vu le décret du 29 mai 2019 portant nomination de Jacques BILLANT, Préfet de la Région Réunion, Préfet de La Réunion,  
Vu l'arrêté ministériel du 20 juillet 2015 fixant les modalités de calcul des équivalences par type de production, région naturelle ou territoire pour l'établissement du schéma directeur régional des exploitations agricoles,  
Vu l'arrêté préfectoral n° 999 SG/DAAF du 03/05/2017 établissant le schéma directeur régional des exploitations agricoles de La Réunion,  
Vu les arrêtés préfectoraux n° 800 du 24 avril 2017 portant désignation des membres de la section spécialisée du Comité d'Orientation Stratégique et de Développement Agricole (COSDA) de La Réunion, n° 2001 du 28 septembre 2017 et n° 241 du 12 février 2018 complétant l'arrêté fixant la création du COSDA et l'arrêté n° 1888 du 02 mai 2019 relatif à la mise à jour des membres du COSDA suite aux résultats des élections de la chambre d'agriculture du 31 janvier 2019,  
Vu l'arrêté préfectoral n° 2240 du 17 juin 2019 portant délégation de signature,  
Vu la décision de subdélégation de signature en date du 20 juin 2019,  
Vu l'avis rendu par le Comité d'Orientation Stratégique et de Développement Agricole (COSDA) en date du 09 juillet 2019

Considérant que le candidat a présenté un dossier répondant aux critères fixés par la réglementation notamment du fait de :

- l'attestation d'une capacité professionnelle répondant aux prescriptions prévues
- l'atteinte du seuil de viabilité économique fixé à 25 000 euros de production brute standard

**DECIDE**

**ARTICLE 1** L'autorisation d'exploiter est **accordée** à Monsieur MOREL David  
Demeurant 7 Lot. Bois Noirs - 97439 SAINTE ROSE

pour un terrain d'une superficie de 3,5708 ha  
Références cadastrales 19AS0059 ; 19AS0214 ; 19AS0322 ; 19AT0007 ; 19AT0008 sur la commune de SAINTE ROSE

**ARTICLE 2** - La présente autorisation sera périmée si le fonds n'a pas été mis en culture dans les limites prévues à l'article L 331-4 et suivants du Code Rural et de la Pêche Maritime.

**ARTICLE 3** - Le terrain sera exploité sous réserve du respect de la réglementation relative aux droits du sol (Code de l'urbanisme, Code de l'environnement et Code forestier).

**ARTICLE 4** - Monsieur le secrétaire général de la préfecture et monsieur le directeur de l'alimentation, de l'agriculture et de la forêt, sont chargés, chacun pour ce qui le concerne de l'exécution de la présente décision.

Saint-Pierre, le 09 juillet 2019

Pour le préfet et par délégation,  
Le Chef du Pôle Installation, Contrôle des Structures, Emploi

Taos GENTIL

Cette décision peut être contestée dans les deux mois qui suivent sa notification si vous estimez qu'il a été fait une application incorrecte de la réglementation en vigueur, en précisant le point sur lequel porte votre contestation :

- par recours gracieux auprès de l'auteur de la décision ou hiérarchique adressé au Ministre de l'agriculture, de l'agroalimentaire et de la forêt. L'absence de réponse dans un délai de deux mois fait naître une décision implicite de rejet qui peut elle-même être déférée au tribunal administratif dans les deux mois suivants.
- par recours contentieux devant le tribunal administratif de Saint-Denis, Avenue de la Victoire - 97400 Saint-Denis.



PRÉFET DE LA RÉUNION

Direction de l'alimentation,  
de l'agriculture et de la forêt  
Antenne sud  
1 chemin de l'Irat  
97410 Saint Pierre  
Service Economie Agricole et Filières

DECISION N° 2019-AE-609  
Accordant autorisation d'exploiter

**LE PREFET DE LA REUNION**  
**CHEVALIER DE LA LEGION D'HONNEUR**  
**CHEVALIER DE L'ORDRE NATIONAL DU MERITE**

Vu la loi du 19 mars 1946 érigeant en Départements la Guadeloupe, la Guyane, la Martinique et la Réunion, ainsi que les textes qui l'ont complétée ou modifiée,  
Vu la loi d'avenir pour l'agriculture, l'alimentation et la forêt n°2014-1170 du 13 octobre 2014,  
Vu la loi de programmation relative à l'égalité réelle outre-mer et portant autres dispositions en matière sociale et économique du 28 février 2017,  
Vu le décret 2015-713 du 22 juin 2015,  
Vu le Code Rural et de la Pêche Maritime, notamment l'article L312-1 relatif au Schéma Directeur Régional des Exploitations Agricoles, les articles R 312-1 et suivants, les articles L 331-1 et suivants, les articles R 331-1 et suivants, l'article D371-7 du même code,  
Vu le décret du 29 mai 2019 portant nomination de Jacques BILLANT, Préfet de la Région Réunion, Préfet de La Réunion,  
Vu l'arrêté ministériel du 20 juillet 2015 fixant les modalités de calcul des équivalences par type de production, région naturelle ou territoire pour l'établissement du schéma directeur régional des exploitations agricoles,  
Vu l'arrêté préfectoral n° 999 SG/DAAF du 03/05/2017 établissant le schéma directeur régional des exploitations agricoles de La Réunion,  
Vu les arrêtés préfectoraux n° 800 du 24 avril 2017 portant désignation des membres de la section spécialisée du Comité d'Orientation Stratégique et de Développement Agricole (COSDA) de La Réunion, n° 2001 du 28 septembre 2017 et n° 241 du 12 février 2018 complétant l'arrêté fixant la création du COSDA et l'arrêté n° 1888 du 02 mai 2019 relatif à la mise à jour des membres du COSDA suite aux résultats des élections de la chambre d'agriculture du 31 janvier 2019,  
Vu l'arrêté préfectoral n° 2240 du 17 juin 2019 portant délégation de signature,  
Vu la décision de subdélégation de signature en date du 20 juin 2019,  
Vu l'avis rendu par le Comité d'Orientation Stratégique et de Développement Agricole (COSDA) en date du 09 juillet 2019

Considérant que le candidat a présenté un dossier répondant aux critères fixés par la réglementation notamment du fait de :

- l'attestation d'une capacité professionnelle répondant aux prescriptions prévues
- l'atteinte du seuil de viabilité économique fixé à 25 000 euros de production brute standard

**DECIDE**

**ARTICLE 1** L'autorisation d'exploiter est **accordée** à Monsieur M'BAE Jean Mickaël  
Demeurant **478 Chemin Doret - Ravine Creuse 97440 SAINT ANDRE**  
pour un terrain d'une superficie de **9,5445 ha**  
Références cadastrales **10BI0459** sur la commune de **SAINT BENOIT**


**ARTICLE 2** - La présente autorisation sera périmée si le fonds n'a pas été mis en culture dans les limites prévues à l'article L 331-4 et suivants du Code Rural et de la Pêche Maritime.

**ARTICLE 3** - Le terrain sera exploité sous réserve du respect de la réglementation relative aux droits du sol (Code de l'urbanisme, Code de l'environnement et Code forestier).

**ARTICLE 4** - Monsieur le secrétaire général de la préfecture et monsieur le directeur de l'alimentation, de l'agriculture et de la forêt, sont chargés, chacun pour ce qui le concerne de l'exécution de la présente décision.

Saint-Pierre, le 09 juillet 2019

Pour le préfet et par délégation,  
Le Chef du Pôle Installation, Contrôle des Structures, Emploi



Taos GENTIL

Cette décision peut être contestée dans les deux mois qui suivent sa notification si vous estimez qu'il a été fait une application incorrecte de la réglementation en vigueur, en précisant le point sur lequel porte votre contestation :

- par recours gracieux auprès de l'auteur de la décision ou hiérarchique adressé au Ministre de l'agriculture, de l'agroalimentaire et de la forêt. L'absence de réponse dans un délai de deux mois fait naître une décision implicite de rejet qui peut elle-même être déférée au tribunal administratif dans les deux mois suivants.
- par recours contentieux devant le tribunal administratif de Saint-Denis, Avenue de la Victoire - 97400 Saint-Denis.



Liberté • Égalité • Fraternité  
RÉPUBLIQUE FRANÇAISE

PRÉFET DE LA RÉUNION

Direction de l'alimentation,  
de l'agriculture et de la forêt  
Antenne sud  
1 chemin de l'Irat  
97410 Saint Pierre  
Service Economie Agricole et Filières

DECISION N° 2019-AE-610  
Accordant autorisation d'exploiter

**LE PREFET DE LA REUNION**  
**CHEVALIER DE LA LEGION D'HONNEUR**  
**CHEVALIER DE L'ORDRE NATIONAL DU MERITE**

Vu la loi du 19 mars 1946 érigeant en Départements la Guadeloupe, la Guyane, la Martinique et la Réunion, ainsi que les textes qui l'ont complétée ou modifiée,  
Vu la loi d'avenir pour l'agriculture, l'alimentation et la forêt n°2014-1170 du 13 octobre 2014,  
Vu la loi de programmation relative à l'égalité réelle outre-mer et portant autres dispositions en matière sociale et économique du 28 février 2017,  
Vu le décret 2015-713 du 22 juin 2015,  
Vu le Code Rural et de la Pêche Maritime, notamment l'article L312-1 relatif au Schéma Directeur Régional des Exploitations Agricoles, les articles R 312-1 et suivants, les articles L 331-1 et suivants, les articles R 331-1 et suivants, l'article D371-7 du même code,  
Vu le décret du 29 mai 2019 portant nomination de Jacques BILLANT, Préfet de la Région Réunion, Préfet de La Réunion,  
Vu l'arrêté ministériel du 20 juillet 2015 fixant les modalités de calcul des équivalences par type de production, région naturelle ou territoire pour l'établissement du schéma directeur régional des exploitations agricoles,  
Vu l'arrêté préfectoral n° 999 SG/DAAF du 03/05/2017 établissant le schéma directeur régional des exploitations agricoles de La Réunion,  
Vu les arrêtés préfectoraux n° 800 du 24 avril 2017 portant désignation des membres de la section spécialisée du Comité d'Orientation Stratégique et de Développement Agricole (COSDA) de La Réunion, n° 2001 du 28 septembre 2017 et n° 241 du 12 février 2018 complétant l'arrêté fixant la création du COSDA et l'arrêté n° 1888 du 02 mai 2019 relatif à la mise à jour des membres du COSDA suite aux résultats des élections de la chambre d'agriculture du 31 janvier 2019,  
Vu l'arrêté préfectoral n° 2240 du 17 juin 2019 portant délégation de signature,  
Vu la décision de subdélégation de signature en date du 20 juin 2019,  
Vu l'avis rendu par le Comité d'Orientation Stratégique et de Développement Agricole (COSDA) en date du 09 juillet 2019

Considérant que le candidat a présenté un dossier répondant aux critères fixés par la réglementation notamment du fait de :

- l'attestation d'une capacité professionnelle répondant aux prescriptions prévues
- l'atteinte du seuil de viabilité économique fixé à 25 000 euros de production brute standard

**DECIDE**

**ARTICLE 1** L'autorisation d'exploiter est **accordée** à Monsieur **LASONE Fabrice**  
Demeurant **30 Chemin Ravine renaud - Bellemène 97460 SAINT PAUL**  
  
pour un terrain d'une superficie de **0,7375 ha**  
Références cadastrales **15CD0164** sur la commune de **SAINT PAUL**

**ARTICLE 2** - La présente autorisation sera périmée si le fonds n'a pas été mis en culture dans les limites prévues à l'article L 331-4 et suivants du Code Rural et de la Pêche Maritime.

**ARTICLE 3** - Le terrain sera exploité sous réserve du respect de la réglementation relative aux droits du sol (Code de l'urbanisme, Code de l'environnement et Code forestier).

**ARTICLE 4** - Monsieur le secrétaire général de la préfecture et monsieur le directeur de l'alimentation, de l'agriculture et de la forêt, sont chargés, chacun pour ce qui le concerne de l'exécution de la présente décision.

Saint-Pierre, le 09 juillet 2019

Pour le préfet et par délégation,  
Le Chef du Pôle Installation, Contrôle des Structures, Emploi



Taos GENTIL

Cette décision peut être contestée dans les deux mois qui suivent sa notification si vous estimez qu'il a été fait une application incorrecte de la réglementation en vigueur, en précisant le point sur lequel porte votre contestation :

- par recours gracieux auprès de l'auteur de la décision ou hiérarchique adressé au Ministre de l'agriculture, de l'agroalimentaire et de la forêt. L'absence de réponse dans un délai de deux mois fait naître une décision implicite de rejet qui peut elle-même être déférée au tribunal administratif dans les deux mois suivants.
- par recours contentieux devant le tribunal administratif de Saint-Denis, Avenue de la Victoire - 97400 Saint-Denis.



PRÉFET DE LA RÉUNION

Direction de l'alimentation,  
de l'agriculture et de la forêt  
Antenne sud  
1 chemin de l'Irat  
97410 Saint Pierre  
Service Economie Agricole et Filières

DECISION N° 2019-AE-611  
Accordant autorisation d'exploiter

**LE PREFET DE LA REUNION**  
**CHEVALIER DE LA LEGION D'HONNEUR**  
**CHEVALIER DE L'ORDRE NATIONAL DU MERITE**

Vu la loi du 19 mars 1946 érigeant en Départements la Guadeloupe, la Guyane, la Martinique et la Réunion, ainsi que les textes qui l'ont complétée ou modifiée,  
Vu la loi d'avenir pour l'agriculture, l'alimentation et la forêt n°2014-1170 du 13 octobre 2014,  
Vu la loi de programmation relative à l'égalité réelle outre-mer et portant autres dispositions en matière sociale et économique du 28 février 2017,  
Vu le décret 2015-713 du 22 juin 2015,  
Vu le Code Rural et de la Pêche Maritime, notamment l'article L312-1 relatif au Schéma Directeur Régional des Exploitations Agricoles, les articles R 312-1 et suivants, les articles L 331-1 et suivants, les articles R 331-1 et suivants, l'article D371-7 du même code,  
Vu le décret du 29 mai 2019 portant nomination de Jacques BILLANT, Préfet de la Région Réunion, Préfet de La Réunion,  
Vu l'arrêté ministériel du 20 juillet 2015 fixant les modalités de calcul des équivalences par type de production, région naturelle ou territoire pour l'établissement du schéma directeur régional des exploitations agricoles,  
Vu l'arrêté préfectoral n° 999 SG/DAAF du 03/05/2017 établissant le schéma directeur régional des exploitations agricoles de La Réunion,  
Vu les arrêtés préfectoraux n° 800 du 24 avril 2017 portant désignation des membres de la section spécialisée du Comité d'Orientation Stratégique et de Développement Agricole (COSDA) de La Réunion, n° 2001 du 28 septembre 2017 et n° 241 du 12 février 2018 complétant l'arrêté fixant la création du COSDA et l'arrêté n° 1888 du 02 mai 2019 relatif à la mise à jour des membres du COSDA suite aux résultats des élections de la chambre d'agriculture du 31 janvier 2019,  
Vu l'arrêté préfectoral n° 2240 du 17 juin 2019 portant délégation de signature,  
Vu la décision de subdélégation de signature en date du 20 juin 2019,  
Vu l'avis rendu par le Comité d'Orientation Stratégique et de Développement Agricole (COSDA) en date du 09 juillet 2019

Considérant que le candidat a présenté un dossier répondant aux critères fixés par la réglementation notamment du fait de :

- L'attestation d'une capacité professionnelle répondant aux prescriptions prévues
- L'atteinte du seuil de viabilité économique fixé à 25 000 euros de production brute standard

**DECIDE**

**ARTICLE 1** L'autorisation d'exploiter est **accordée** à Madame PAYET ép. CHAMAND Manuella  
Demeurant 468 Route Nationale 2 - 97439 SAINTE ROSE

pour un terrain d'une superficie de 2,2000 ha  
Références cadastrales 19AP0449 ; 19AP0451 en partie (1,9632 ha /7,3305 ha) sur la commune de SAINTE ROSE

**ARTICLE 2** - La présente autorisation sera périmée si le fonds n'a pas été mis en culture dans les limites prévues à l'article L 331-4 et suivants du Code Rural et de la Pêche Maritime.

**ARTICLE 3** - Le terrain sera exploité sous réserve du respect de la réglementation relative aux droits du sol (Code de l'urbanisme, Code de l'environnement et Code forestier).

**ARTICLE 4** - Monsieur le secrétaire général de la préfecture et monsieur le directeur de l'alimentation, de l'agriculture et de la forêt, sont chargés, chacun pour ce qui le concerne de l'exécution de la présente décision.

Saint-Pierre, le 09 juillet 2019

Pour le préfet et par délégation,  
Le Chef du Pôle Installation, Contrôle des Structures, Emploi

Taos GENTIL

Cette décision peut être contestée dans les deux mois qui suivent sa notification si vous estimez qu'il a été fait une application incorrecte de la réglementation en vigueur, en précisant le point sur lequel porte votre contestation :

- par recours gracieux auprès de l'auteur de la décision ou hiérarchique adressé au Ministre de l'agriculture, de l'agroalimentaire et de la forêt. L'absence de réponse dans un délai de deux mois fait naître une décision implicite de rejet qui peut elle-même être déférée au tribunal administratif dans les deux mois suivants.
- par recours contentieux devant le tribunal administratif de Saint-Denis, Avenue de la Victoire - 97400 Saint-Denis.



Liberté • Égalité • Fraternité

RÉPUBLIQUE FRANÇAISE

PRÉFET DE LA RÉUNION

Direction de l'alimentation,  
de l'agriculture et de la forêt

Antenne sud

1 chemin de l'Irat

97410 Saint Pierre

Service Economie Agricole et Filières

DECISION N° 2019-AE-612  
Accordant autorisation d'exploiter

**LE PREFET DE LA REUNION**  
**CHEVALIER DE LA LEGION D'HONNEUR**  
**CHEVALIER DE L'ORDRE NATIONAL DU MERITE**

Vu la loi du 19 mars 1946 érigeant en Départements la Guadeloupe, la Guyane, la Martinique et la Réunion, ainsi que les textes qui l'ont complétée ou modifiée,  
Vu la loi d'avenir pour l'agriculture, l'alimentation et la forêt n°2014-1170 du 13 octobre 2014,  
Vu la loi de programmation relative à l'égalité réelle outre-mer et portant autres dispositions en matière sociale et économique du 28 février 2017,  
Vu le décret 2015-713 du 22 juin 2015,  
Vu le Code Rural et de la Pêche Maritime, notamment l'article L312-1 relatif au Schéma Directeur Régional des Exploitations Agricoles, les articles R 312-1 et suivants, les articles L 331-1 et suivants, les articles R 331-1 et suivants, l'article D371-7 du même code,  
Vu le décret du 29 mai 2019 portant nomination de Jacques BILLANT, Préfet de la Région Réunion, Préfet de La Réunion,  
Vu l'arrêté ministériel du 20 juillet 2015 fixant les modalités de calcul des équivalences par type de production, région naturelle ou territoire pour l'établissement du schéma directeur régional des exploitations agricoles,  
Vu l'arrêté préfectoral n° 999 SG/DAAF du 03/05/2017 établissant le schéma directeur régional des exploitations agricoles de La Réunion,  
Vu les arrêtés préfectoraux n° 800 du 24 avril 2017 portant désignation des membres de la section spécialisée du Comité d'Orientation Stratégique et de Développement Agricole (COSDA) de La Réunion, n° 2001 du 28 septembre 2017 et n° 241 du 12 février 2018 complétant l'arrêté fixant la création du COSDA et l'arrêté n° 1888 du 02 mai 2019 relatif à la mise à jour des membres du COSDA suite aux résultats des élections de la chambre d'agriculture du 31 janvier 2019,  
Vu l'arrêté préfectoral n° 2240 du 17 juin 2019 portant délégation de signature,  
Vu la décision de subdélégation de signature en date du 20 juin 2019,  
Vu l'avis rendu par le Comité d'Orientation Stratégique et de Développement Agricole (COSDA) en date du 09 juillet 2019

Considérant que le candidat a présenté un dossier répondant aux critères fixés par la réglementation notamment du fait de :

- l'attestation d'une capacité professionnelle répondant aux prescriptions prévues
- l'atteinte du seuil de viabilité économique fixé à 25 000 euros de production brute standard

**DECIDE**

**ARTICLE 1** L'autorisation d'exploiter est **accordée** à Monsieur CHANUT Gaspard Martin  
Demeurant 13 chemin des Pâquerettes - 97435 SAINT GILLES LES HAUTS

pour un terrain d'une superficie de 4,0000 ha

Références cadastrales 15EO0231 en partie (4 ha / 5,4692 ha) sur la commune de SAINT PAUL

**ARTICLE 2** - La présente autorisation sera périmée si le fonds n'a pas été mis en culture dans les limites prévues à l'article L 331-4 et suivants du Code Rural et de la Pêche Maritime.

**ARTICLE 3** - Le terrain sera exploité sous réserve du respect de la réglementation relative aux droits du sol (Code de l'urbanisme, Code de l'environnement et Code forestier).

**ARTICLE 4** - Monsieur le secrétaire général de la préfecture et monsieur le directeur de l'alimentation, de l'agriculture et de la forêt, sont chargés, chacun pour ce qui le concerne de l'exécution de la présente décision.

Saint-Pierre, le 09 juillet 2019

Pour le préfet et par délégation,  
Le Chef du Pôle Installation, Contrôle des Structures, Emploi

Taos GENTIL

Cette décision peut être contestée dans les deux mois qui suivent sa notification si vous estimez qu'il a été fait une application incorrecte de la réglementation en vigueur, en précisant le point sur lequel porte votre contestation :

- par recours gracieux auprès de l'auteur de la décision ou hiérarchique adressé au Ministre de l'agriculture, de l'agroalimentaire et de la forêt. L'absence de réponse dans un délai de deux mois fait naître une décision implicite de rejet qui peut elle-même être déférée au tribunal administratif dans les deux mois suivants.
- par recours contentieux devant le tribunal administratif de Saint-Denis, Avenue de la Victoire - 97400 Saint-Denis.



Liberté • Égalité • Fraternité  
RÉPUBLIQUE FRANÇAISE

PRÉFET DE LA RÉUNION

Direction de l'alimentation,  
de l'agriculture et de la forêt  
Antenne sud  
1 chemin de l'Irat  
97410 Saint Pierre  
Service Economie Agricole et Filières

DECISION N° 2019-AE-613  
Accordant autorisation d'exploiter

**LE PREFET DE LA REUNION**  
**CHEVALIER DE LA LEGION D'HONNEUR**  
**CHEVALIER DE L'ORDRE NATIONAL DU MERITE**

Vu la loi du 19 mars 1946 érigeant en Départements la Guadeloupe, la Guyane, la Martinique et la Réunion, ainsi que les textes qui l'ont complétée ou modifiée,  
Vu la loi d'avenir pour l'agriculture, l'alimentation et la forêt n°2014-1170 du 13 octobre 2014,  
Vu la loi de programmation relative à l'égalité réelle outre-mer et portant autres dispositions en matière sociale et économique du 28 février 2017,  
Vu le décret 2015-713 du 22 juin 2015,  
Vu le Code Rural et de la Pêche Maritime, notamment l'article L312-1 relatif au Schéma Directeur Régional des Exploitations Agricoles, les articles R 312-1 et suivants, les articles L 331-1 et suivants, les articles R 331-1 et suivants, l'article D371-7 du même code,  
Vu le décret du 29 mai 2019 portant nomination de Jacques BILLANT, Préfet de la Région Réunion, Préfet de La Réunion,  
Vu l'arrêté ministériel du 20 juillet 2015 fixant les modalités de calcul des équivalences par type de production, région naturelle ou territoire pour l'établissement du schéma directeur régional des exploitations agricoles,  
Vu l'arrêté préfectoral n° 999 SG/DAAF du 03/05/2017 établissant le schéma directeur régional des exploitations agricoles de La Réunion,  
Vu les arrêtés préfectoraux n° 800 du 24 avril 2017 portant désignation des membres de la section spécialisée du Comité d'Orientation Stratégique et de Développement Agricole (COSDA) de La Réunion, n° 2001 du 28 septembre 2017 et n° 241 du 12 février 2018 complétant l'arrêté fixant la création du COSDA et l'arrêté n° 1888 du 02 mai 2019 relatif à la mise à jour des membres du COSDA suite aux résultats des élections de la chambre d'agriculture du 31 janvier 2019,  
Vu l'arrêté préfectoral n° 2240 du 17 juin 2019 portant délégation de signature,  
Vu la décision de subdélégation de signature en date du 20 juin 2019,  
Vu l'avis rendu par le Comité d'Orientation Stratégique et de Développement Agricole (COSDA) en date du 09 juillet 2019

Considérant que le candidat a présenté un dossier répondant aux critères fixés par la réglementation notamment du fait de :

- l'attestation d'une capacité professionnelle répondant aux prescriptions prévues
- l'atteinte du seuil de viabilité économique fixé à 25 000 euros de production brute standard

**DECIDE**

**ARTICLE 1** L'autorisation d'exploiter est **accordée** à Monsieur NIFLORE Jacky  
Demeurant **100 Chemin Bois de Camphres - 97490 SAINTE CLOTILDE**  
pour un terrain d'une superficie de **1,6792 ha**  
Références cadastrales **15DT0869** sur la commune de **SAINT PAUL**

**ARTICLE 2** - La présente autorisation sera périmée si le fonds n'a pas été mis en culture dans les limites prévues à l'article L 331-4 et suivants du Code Rural et de la Pêche Maritime.

**ARTICLE 3** - Le terrain sera exploité sous réserve du respect de la réglementation relative aux droits du sol (Code de l'urbanisme, Code de l'environnement et Code forestier).

**ARTICLE 4** - Monsieur le secrétaire général de la préfecture et monsieur le directeur de l'alimentation, de l'agriculture et de la forêt, sont chargés, chacun pour ce qui le concerne de l'exécution de la présente décision.

Saint-Pierre, le 09 juillet 2019

Pour le préfet et par délégation,  
Le Chef du Pôle Installation, Contrôle des Structures, Emploi

Taos GENTIL

Cette décision peut être contestée dans les deux mois qui suivent sa notification si vous estimez qu'il a été fait une application incorrecte de la réglementation en vigueur, en précisant le point sur lequel porte votre contestation :

- par recours gracieux auprès de l'auteur de la décision ou hiérarchique adressé au Ministre de l'agriculture, de l'agroalimentaire et de la forêt. L'absence de réponse dans un délai de deux mois fait naître une décision implicite de rejet qui peut elle-même être déférée au tribunal administratif dans les deux mois suivants.
- par recours contentieux devant le tribunal administratif de Saint-Denis, Avenue de la Victoire - 97400 Saint-Denis.



PRÉFET DE LA RÉUNION

**Direction de l'alimentation,  
de l'agriculture et de la forêt**  
**Antenne sud**  
1 chemin de l'Irat  
97410 Saint Pierre  
**Service Economie Agricole et Filières**

**DECISION N° 2019-AE-614**  
**Accordant autorisation d'exploiter**

**LE PREFET DE LA REUNION**  
**CHEVALIER DE LA LEGION D'HONNEUR**  
**CHEVALIER DE L'ORDRE NATIONAL DU MERITE**

Vu la loi du 19 mars 1946 érigant en Départements la Guadeloupe, la Guyane, la Martinique et la Réunion, ainsi que les textes qui l'ont complétée ou modifiée,  
Vu la loi d'avenir pour l'agriculture, l'alimentation et la forêt n°2014-1170 du 13 octobre 2014,  
Vu la loi de programmation relative à l'égalité réelle outre-mer et portant autres dispositions en matière sociale et économique du 28 février 2017,  
Vu le décret 2015-713 du 22 juin 2015,  
Vu le Code Rural et de la Pêche Maritime, notamment l'article L312-1 relatif au Schéma Directeur Régional des Exploitations Agricoles, les articles R 312-1 et suivants, les articles L 331-1 et suivants, les articles R 331-1 et suivants, l'article D371-7 du même code,  
Vu le décret du 29 mai 2019 portant nomination de Jacques BILLANT, Préfet de la Région Réunion, Préfet de La Réunion,  
Vu l'arrêté ministériel du 20 juillet 2015 fixant les modalités de calcul des équivalences par type de production, région naturelle ou territoire pour l'établissement du schéma directeur régional des exploitations agricoles,  
Vu l'arrêté préfectoral n° 999 SG/DAAF du 03/05/2017 établissant le schéma directeur régional des exploitations agricoles de La Réunion,  
Vu les arrêtés préfectoraux n° 800 du 24 avril 2017 portant désignation des membres de la section spécialisée du Comité d'Orientation Stratégique et de Développement Agricole (COSDA) de La Réunion, n° 2001 du 28 septembre 2017 et n° 241 du 12 février 2018 complétant l'arrêté fixant la création du COSDA et l'arrêté n° 1888 du 02 mai 2019 relatif à la mise à jour des membres du COSDA suite aux résultats des élections de la chambre d'agriculture du 31 janvier 2019,  
Vu l'arrêté préfectoral n° 2240 du 17 juin 2019 portant délégation de signature,  
Vu la décision de subdélégation de signature en date du 20 juin 2019,  
Vu l'avis rendu par le Comité d'Orientation Stratégique et de Développement Agricole (COSDA) en date du 09 juillet 2019

Considérant que le candidat a présenté un dossier répondant aux critères fixés par la réglementation notamment du fait de :

- L'attestation d'une capacité professionnelle répondant aux prescriptions prévues
- L'atteinte du seuil de viabilité économique fixé à 25 000 euros de production brute standard

**DECIDE**

**ARTICLE 1** L'autorisation d'exploiter est **accordée** à Monsieur NIFLORE Mathias Jean Emile  
Demeurant **100 Chemin Bois de Camphres - 97490 SAINTE CLOTILDE**  
pour un terrain d'une superficie de **2,7330 ha**  
Références cadastrales **15DT0067** sur la commune de **SAINT PAUL**

**ARTICLE 2** - La présente autorisation sera périmée si le fonds n'a pas été mis en culture dans les limites prévues à l'article L 331-4 et suivants du Code Rural et de la Pêche Maritime.

**ARTICLE 3** - Le terrain sera exploité sous réserve du respect de la réglementation relative aux droits du sol (Code de l'urbanisme, Code de l'environnement et Code forestier).

**ARTICLE 4** - Monsieur le secrétaire général de la préfecture et monsieur le directeur de l'alimentation, de l'agriculture et de la forêt, sont chargés, chacun pour ce qui le concerne de l'exécution de la présente décision.

Saint-Pierre, le 09 juillet 2019

Pour le préfet et par délégation,  
Le Chef du Pôle Installation, Contrôle des Structures, Emploi



Taos GENTIL

Cette décision peut être contestée dans les deux mois qui suivent sa notification si vous estimez qu'il a été fait une application incorrecte de la réglementation en vigueur, en précisant le point sur lequel porte votre contestation :

- par recours gracieux auprès de l'auteur de la décision ou hiérarchique adressé au Ministre de l'agriculture, de l'agroalimentaire et de la forêt. L'absence de réponse dans un délai de deux mois fait naître une décision implicite de rejet qui peut elle-même être déférée au tribunal administratif dans les deux mois suivants.
- par recours contentieux devant le tribunal administratif de Saint-Denis, Avenue de la Victoire - 97400 Saint-Denis.

PRÉFET DE LA RÉUNION

Direction de l'alimentation,  
de l'agriculture et de la forêt  
Antenne sud  
1 chemin de l'Irat  
97410 Saint Pierre  
Service Economie Agricole et Filières

DECISION N° 2019-AE-615  
Accordant autorisation d'exploiter

**LE PREFET DE LA REUNION**  
**CHEVALIER DE LA LEGION D'HONNEUR**  
**CHEVALIER DE L'ORDRE NATIONAL DU MERITE**

Vu la loi du 19 mars 1946 érigeant en Départements la Guadeloupe, la Guyane, la Martinique et la Réunion, ainsi que les textes qui l'ont complétée ou modifiée,  
Vu la loi d'avenir pour l'agriculture, l'alimentation et la forêt n°2014-1170 du 13 octobre 2014,  
Vu la loi de programmation relative à l'égalité réelle outre-mer et portant autres dispositions en matière sociale et économique du 28 février 2017,  
Vu le décret 2015-713 du 22 juin 2015,  
Vu le Code Rural et de la Pêche Maritime, notamment l'article L312-1 relatif au Schéma Directeur Régional des Exploitations Agricoles, les articles R 312-1 et suivants, les articles L 331-1 et suivants, les articles R 331-1 et suivants, l'article D371-7 du même code,  
Vu le décret du 29 mai 2019 portant nomination de Jacques BILLANT, Préfet de la Région Réunion, Préfet de La Réunion,  
Vu l'arrêté ministériel du 20 juillet 2015 fixant les modalités de calcul des équivalences par type de production, région naturelle ou territoire pour l'établissement du schéma directeur régional des exploitations agricoles,  
Vu l'arrêté préfectoral n° 999 SG/DAAF du 03/05/2017 établissant le schéma directeur régional des exploitations agricoles de La Réunion,  
Vu les arrêtés préfectoraux n° 800 du 24 avril 2017 portant désignation des membres de la section spécialisée du Comité d'Orientation Stratégique et de Développement Agricole (COSDA) de La Réunion, n° 2001 du 28 septembre 2017 et n° 241 du 12 février 2018 complétant l'arrêté fixant la création du COSDA et l'arrêté n° 1888 du 02 mai 2019 relatif à la mise à jour des membres du COSDA suite aux résultats des élections de la chambre d'agriculture du 31 janvier 2019,  
Vu l'arrêté préfectoral n° 2240 du 17 juin 2019 portant délégation de signature,  
Vu la décision de subdélégation de signature en date du 20 juin 2019,  
Vu l'avis rendu par le Comité d'Orientation Stratégique et de Développement Agricole (COSDA) en date du 09 juillet 2019

Considérant que le candidat a présenté un dossier répondant aux critères fixés par la réglementation notamment du fait de :

- l'attestation d'une capacité professionnelle répondant aux prescriptions prévues
- l'atteinte du seuil de viabilité économique fixé à 25 000 euros de production brute standard

**DECIDE**

**ARTICLE 1** L'autorisation d'exploiter est **accordée** à Monsieur NIFLORE Mathias Jean Emile  
Demeurant **100 Chemin Bois de Camphres - 97490 SAINTE CLOTILDE**

pour un terrain d'une superficie de **1,0000 ha**  
Références cadastrales **15E00231 en partie (1 ha / 5,4692 ha)** sur la commune de **SAINT PAUL**


**ARTICLE 2** - La présente autorisation sera périmée si le fonds n'a pas été mis en culture dans les limites prévues à l'article L 331-4 et suivants du Code Rural et de la Pêche Maritime.

**ARTICLE 3** - Le terrain sera exploité sous réserve du respect de la réglementation relative aux droits du sol (Code de l'urbanisme, Code de l'environnement et Code forestier).

**ARTICLE 4** - Monsieur le secrétaire général de la préfecture et monsieur le directeur de l'alimentation, de l'agriculture et de la forêt, sont chargés, chacun pour ce qui le concerne de l'exécution de la présente décision.

Saint-Pierre, le 09 juillet 2019

Pour le préfet et par délégation,  
Le Chef du Pôle Installation, Contrôle des Structures, Emploi



Taos GENTIL

Cette décision peut être contestée dans les deux mois qui suivent sa notification si vous estimez qu'il a été fait une application incorrecte de la réglementation en vigueur, en précisant le point sur lequel porte votre contestation :

- par recours gracieux auprès de l'auteur de la décision ou hiérarchique adressé au Ministre de l'agriculture, de l'agroalimentaire et de la forêt. L'absence de réponse dans un délai de deux mois fait naître une décision implicite de rejet qui peut elle-même être déférée au tribunal administratif dans les deux mois suivants.
- par recours contentieux devant le tribunal administratif de Saint-Denis, Avenue de la Victoire - 97400 Saint-Denis.





Liberté • Égalité • Fraternité  
RÉPUBLIQUE FRANÇAISE

PRÉFET DE LA RÉUNION

Direction de l'alimentation,  
de l'agriculture et de la forêt  
Antenne sud  
1 chemin de l'Irat  
97410 Saint Pierre  
Service Economie Agricole et Filières

DECISION N° 2019-AE-616  
Accordant autorisation d'exploiter

**LE PREFET DE LA REUNION**  
**CHEVALIER DE LA LEGION D'HONNEUR**  
**CHEVALIER DE L'ORDRE NATIONAL DU MERITE**

Vu la loi du 19 mars 1946 érigeant en Départements la Guadeloupe, la Guyane, la Martinique et la Réunion, ainsi que les textes qui l'ont complétée ou modifiée,  
Vu la loi d'avenir pour l'agriculture, l'alimentation et la forêt n°2014-1170 du 13 octobre 2014,  
Vu la loi de programmation relative à l'égalité réelle outre-mer et portant autres dispositions en matière sociale et économique du 28 février 2017,  
Vu le décret 2015-713 du 22 juin 2015,  
Vu le Code Rural et de la Pêche Maritime, notamment l'article L312-1 relatif au Schéma Directeur Régional des Exploitations Agricoles, les articles R 312-1 et suivants, les articles L 331-1 et suivants, les articles R 331-1 et suivants, l'article D371-7 du même code,  
Vu le décret du 29 mai 2019 portant nomination de Jacques BILLANT, Préfet de la Région Réunion, Préfet de La Réunion,  
Vu l'arrêté ministériel du 20 juillet 2015 fixant les modalités de calcul des équivalences par type de production, région naturelle ou territoire pour l'établissement du schéma directeur régional des exploitations agricoles,  
Vu l'arrêté préfectoral n° 999 SG/DAAF du 03/05/2017 établissant le schéma directeur régional des exploitations agricoles de La Réunion,  
Vu les arrêtés préfectoraux n° 800 du 24 avril 2017 portant désignation des membres de la section spécialisée du Comité d'Orientation Stratégique et de Développement Agricole (COSDA) de La Réunion, n° 2001 du 28 septembre 2017 et n° 241 du 12 février 2018 complétant l'arrêté fixant la création du COSDA et l'arrêté n° 1888 du 02 mai 2019 relatif à la mise à jour des membres du COSDA suite aux résultats des élections de la chambre d'agriculture du 31 janvier 2019,  
Vu l'arrêté préfectoral n° 2240 du 17 juin 2019 portant délégation de signature,  
Vu la décision de subdélégation de signature en date du 20 juin 2019,  
Vu l'avis rendu par le Comité d'Orientation Stratégique et de Développement Agricole (COSDA) en date du 09 juillet 2019

Considérant que le candidat a présenté un dossier répondant aux critères fixés par la réglementation notamment du fait de :

- l'attestation d'une capacité professionnelle répondant aux prescriptions prévues
- l'atteinte du seuil de viabilité économique fixé à 25 000 euros de production brute standard

**DECIDE**

**ARTICLE 1** L'autorisation d'exploiter est **accordée** à l'EARL LES LETCHIS (avec 1 seul associé exploitant : **FLORIAN Etienne**)  
Demeurant **18 Allée Des letchis - 97424 PITON SAINT LEU**  
pour un terrain d'une superficie de **12,1885 ha**  
Références cadastrales **13BM0011 ; 13BM0012 ; 13DA0194** sur la commune de **SAINT LEU**

**ARTICLE 2** - La présente autorisation sera périmée si le fonds n'a pas été mis en culture dans les limites prévues à l'article L 331-4 et suivants du Code Rural et de la Pêche Maritime.

**ARTICLE 3** - Le terrain sera exploité sous réserve du respect de la réglementation relative aux droits du sol (Code de l'urbanisme, Code de l'environnement et Code forestier).

**ARTICLE 4** - Monsieur le secrétaire général de la préfecture et monsieur le directeur de l'alimentation, de l'agriculture et de la forêt, sont chargés, chacun pour ce qui le concerne de l'exécution de la présente décision.

Saint-Pierre, le 09 juillet 2019

Pour le préfet et par délégation,  
Le Chef du Pôle Installation, Contrôle des Structures, Emploi

Taos GENTIL

Cette décision peut être contestée dans les deux mois qui suivent sa notification si vous estimez qu'il a été fait une application incorrecte de la réglementation en vigueur, en précisant le point sur lequel porte votre contestation :

- par recours gracieux auprès de l'auteur de la décision ou hiérarchique adressé au Ministre de l'agriculture, de l'agroalimentaire et de la forêt. L'absence de réponse dans un délai de deux mois fait naître une décision implicite de rejet qui peut elle-même être déférée au tribunal administratif dans les deux mois suivants.
- par recours contentieux devant le tribunal administratif de Saint-Denis, Avenue de la Victoire - 97400 Saint-Denis.

PRÉFET DE LA RÉUNION

Direction de l'alimentation,  
de l'agriculture et de la forêt  
Antenne sud  
1 chemin de l'Irat  
97410 Saint Pierre  
Service Economie Agricole et Filières

DECISION N° 2019-AE-617  
Accordant autorisation d'exploiter

**LE PREFET DE LA REUNION**  
**CHEVALIER DE LA LEGION D'HONNEUR**  
**CHEVALIER DE L'ORDRE NATIONAL DU MERITE**

Vu la loi du 19 mars 1946 érigeant en Départements la Guadeloupe, la Guyane, la Martinique et la Réunion, ainsi que les textes qui l'ont complétée ou modifiée,  
Vu la loi d'avenir pour l'agriculture, l'alimentation et la forêt n°2014-1170 du 13 octobre 2014,  
Vu la loi de programmation relative à l'égalité réelle outre-mer et portant autres dispositions en matière sociale et économique du 28 février 2017,  
Vu le décret 2015-713 du 22 juin 2015,  
Vu le Code Rural et de la Pêche Maritime, notamment l'article L312-1 relatif au Schéma Directeur Régional des Exploitations Agricoles, les articles R 312-1 et suivants, les articles L 331-1 et suivants, les articles R 331-1 et suivants, l'article D371-7 du même code,  
Vu le décret du 29 mai 2019 portant nomination de Jacques BILLANT, Préfet de la Région Réunion, Préfet de La Réunion,  
Vu l'arrêté ministériel du 20 juillet 2015 fixant les modalités de calcul des équivalences par type de production, région naturelle ou territoire pour l'établissement du schéma directeur régional des exploitations agricoles,  
Vu l'arrêté préfectoral n° 999 SG/DAAF du 03/05/2017 établissant le schéma directeur régional des exploitations agricoles de La Réunion,  
Vu les arrêtés préfectoraux n° 800 du 24 avril 2017 portant désignation des membres de la section spécialisée du Comité d'Orientation Stratégique et de Développement Agricole (COSDA) de La Réunion, n° 2001 du 28 septembre 2017 et n° 241 du 12 février 2018 complétant l'arrêté fixant la création du COSDA et l'arrêté n° 1888 du 02 mai 2019 relatif à la mise à jour des membres du COSDA suite aux résultats des élections de la chambre d'agriculture du 31 janvier 2019,  
Vu l'arrêté préfectoral n° 2240 du 17 juin 2019 portant délégation de signature,  
Vu la décision de subdélégation de signature en date du 20 juin 2019,  
Vu l'avis rendu par le Comité d'Orientation Stratégique et de Développement Agricole (COSDA) en date du 09 juillet 2019

Considérant que le candidat a présenté un dossier répondant aux critères fixés par la réglementation notamment du fait de :

- L'attestation d'une capacité professionnelle répondant aux prescriptions prévues
- L'atteinte du seuil de viabilité économique fixé à 25 000 euros de production brute standard

**DECIDE**

**ARTICLE 1** L'autorisation d'exploiter est **accordée** à l' **EARL LES LETCHIS (avec 1 seul associé exploitant : FLORIAN Etienne )**  
Demeurant **18 Allée Des letchis - 97424 PITON SAINT LEU**  
pour un terrain d'une superficie de **1,7970 ha**  
Références cadastrales **13DE0350 ; 13DE0354** sur la commune de **SAINT LEU**

**ARTICLE 2** - La présente autorisation sera périmée si le fonds n'a pas été mis en culture dans les limites prévues à l'article L 331-4 et suivants du Code Rural et de la Pêche Maritime.

**ARTICLE 3** - Le terrain sera exploité sous réserve du respect de la réglementation relative aux droits du sol (Code de l'urbanisme, Code de l'environnement et Code forestier).

**ARTICLE 4** - Monsieur le secrétaire général de la préfecture et monsieur le directeur de l'alimentation, de l'agriculture et de la forêt, sont chargés, chacun pour ce qui le concerne de l'exécution de la présente décision.

Saint-Pierre, le 09 juillet 2019

Pour le préfet et par délégation,  
Le Chef du Pôle Installation, Contrôle des Structures, Emploi



Taos GENTIL

Cette décision peut être contestée dans les deux mois qui suivent sa notification si vous estimez qu'il a été fait une application incorrecte de la réglementation en vigueur, en précisant le point sur lequel porte votre contestation :

- par recours gracieux auprès de l'auteur de la décision ou hiérarchique adressé au Ministre de l'agriculture, de l'agroalimentaire et de la forêt. L'absence de réponse dans un délai de deux mois fait naître une décision implicite de rejet qui peut elle-même être déférée au tribunal administratif dans les deux mois suivants.
- par recours contentieux devant le tribunal administratif de Saint-Denis, Avenue de la Victoire - 97400 Saint-Denis.



Liberté • Égalité • Fraternité

RÉPUBLIQUE FRANÇAISE

PRÉFET DE LA RÉUNION

Direction de l'alimentation,  
de l'agriculture et de la forêt  
Antenne sud  
1 chemin de l'Irat  
97410 Saint Pierre  
Service Economie Agricole et Filières

DECISION N° 2019-AE-618  
Accordant autorisation d'exploiter

**LE PREFET DE LA REUNION**  
**CHEVALIER DE LA LEGION D'HONNEUR**  
**CHEVALIER DE L'ORDRE NATIONAL DU MERITE**

Vu la loi du 19 mars 1946 érigeant en Départements la Guadeloupe, la Guyane, la Martinique et la Réunion, ainsi que les textes qui l'ont complétée ou modifiée,  
Vu la loi d'avenir pour l'agriculture, l'alimentation et la forêt n°2014-1170 du 13 octobre 2014,  
Vu la loi de programmation relative à l'égalité réelle outre-mer et portant autres dispositions en matière sociale et économique du 28 février 2017,  
Vu le décret 2015-713 du 22 juin 2015,  
Vu le Code Rural et de la Pêche Maritime, notamment l'article L312-1 relatif au Schéma Directeur Régional des Exploitations Agricoles, les articles R 312-1 et suivants, les articles L 331-1 et suivants, les articles R 331-1 et suivants, l'article D371-7 du même code,  
Vu le décret du 29 mai 2019 portant nomination de Jacques BILLANT, Préfet de la Région Réunion, Préfet de La Réunion,  
Vu l'arrêté ministériel du 20 juillet 2015 fixant les modalités de calcul des équivalences par type de production, région naturelle ou territoire pour l'établissement du schéma directeur régional des exploitations agricoles,  
Vu l'arrêté préfectoral n° 999 SG/DAAF du 03/05/2017 établissant le schéma directeur régional des exploitations agricoles de La Réunion,  
Vu les arrêtés préfectoraux n° 800 du 24 avril 2017 portant désignation des membres de la section spécialisée du Comité d'Orientation Stratégique et de Développement Agricole (COSDA) de La Réunion, n° 2001 du 28 septembre 2017 et n° 241 du 12 février 2018 complétant l'arrêté fixant la création du COSDA et l'arrêté n° 1888 du 02 mai 2019 relatif à la mise à jour des membres du COSDA suite aux résultats des élections de la chambre d'agriculture du 31 janvier 2019,  
Vu l'arrêté préfectoral n° 2240 du 17 juin 2019 portant délégation de signature,  
Vu la décision de subdélégation de signature en date du 20 juin 2019,  
Vu l'avis rendu par le Comité d'Orientation Stratégique et de Développement Agricole (COSDA) en date du 09 juillet 2019

Considérant que le candidat a présenté un dossier répondant aux critères fixés par la réglementation notamment du fait de :

- l'attestation d'une capacité professionnelle répondant aux prescriptions prévues
- l'atteinte du seuil de viabilité économique fixé à 25 000 euros de production brute standard

**DECIDE**

**ARTICLE 1** L'autorisation d'exploiter est **accordée** à Monsieur MINATCHY Jean Johnny  
Demeurant 9 chemin des Rotins - Lapierre Fond Jardin 97460 SAINT PAUL  
pour un terrain d'une superficie de **0,5000 ha**  
Références cadastrales **15DN0370 en partie (0,50 ha / 2,7201 ha)** sur la commune de SAINT PAUL

**ARTICLE 2** - La présente autorisation sera périmée si le fonds n'a pas été mis en culture dans les limites prévues à l'article L 331-4 et suivants du Code Rural et de la Pêche Maritime.

**ARTICLE 3** - Le terrain sera exploité sous réserve du respect de la réglementation relative aux droits du sol (Code de l'urbanisme, Code de l'environnement et Code forestier).

**ARTICLE 4** - Monsieur le secrétaire général de la préfecture et monsieur le directeur de l'alimentation, de l'agriculture et de la forêt, sont chargés, chacun pour ce qui le concerne de l'exécution de la présente décision.

Saint-Pierre, le 09 juillet 2019

Pour le préfet et par délégation,  
Le Chef du Pôle Installation, Contrôle des Structures, Emploi

Taos GENTIL

Cette décision peut être contestée dans les deux mois qui suivent sa notification si vous estimez qu'il a été fait une application incorrecte de la réglementation en vigueur, en précisant le point sur lequel porte votre contestation :

- par recours gracieux auprès de l'auteur de la décision ou hiérarchique adressé au Ministre de l'agriculture, de l'agroalimentaire et de la forêt. L'absence de réponse dans un délai de deux mois fait naître une décision implicite de rejet qui peut elle-même être déférée au tribunal administratif dans les deux mois suivants.
- par recours contentieux devant le tribunal administratif de Saint-Denis, Avenue de la Victoire - 97400 Saint-Denis.



PRÉFET DE LA RÉUNION

Direction de l'alimentation,  
de l'agriculture et de la forêt  
Antenne sud  
1 chemin de l'Irat  
97410 Saint Pierre  
Service Economie Agricole et Filières

DECISION N° 2019-AE-619  
Accordant autorisation d'exploiter

**LE PREFET DE LA REUNION**  
**CHEVALIER DE LA LEGION D'HONNEUR**  
**CHEVALIER DE L'ORDRE NATIONAL DU MERITE**

Vu la loi du 19 mars 1946 érigeant en Départements la Guadeloupe, la Guyane, la Martinique et la Réunion, ainsi que les textes qui l'ont complétée ou modifiée,  
Vu la loi d'avenir pour l'agriculture, l'alimentation et la forêt n°2014-1170 du 13 octobre 2014,  
Vu la loi de programmation relative à l'égalité réelle outre-mer et portant autres dispositions en matière sociale et économique du 28 février 2017,  
Vu le décret 2015-713 du 22 juin 2015,  
Vu le Code Rural et de la Pêche Maritime, notamment l'article L312-1 relatif au Schéma Directeur Régional des Exploitations Agricoles, les articles R 312-1 et suivants, les articles L 331-1 et suivants, les articles R 331-1 et suivants, l'article D371-7 du même code,  
Vu le décret du 29 mai 2019 portant nomination de Jacques BILLANT, Préfet de la Région Réunion, Préfet de La Réunion,  
Vu l'arrêté ministériel du 20 juillet 2015 fixant les modalités de calcul des équivalences par type de production, région naturelle ou territoire pour l'établissement du schéma directeur régional des exploitations agricoles,  
Vu l'arrêté préfectoral n° 999 SG/DAAF du 03/05/2017 établissant le schéma directeur régional des exploitations agricoles de La Réunion,  
Vu les arrêtés préfectoraux n° 800 du 24 avril 2017 portant désignation des membres de la section spécialisée du Comité d'Orientation Stratégique et de Développement Agricole (COSDA) de La Réunion, n° 2001 du 28 septembre 2017 et n° 241 du 12 février 2018 complétant l'arrêté fixant la création du COSDA et l'arrêté n° 1888 du 02 mai 2019 relatif à la mise à jour des membres du COSDA suite aux résultats des élections de la chambre d'agriculture du 31 janvier 2019,  
Vu l'arrêté préfectoral n° 2240 du 17 juin 2019 portant délégation de signature,  
Vu la décision de subdélégation de signature en date du 20 juin 2019,  
Vu l'avis rendu par le Comité d'Orientation Stratégique et de Développement Agricole (COSDA) en date du 09 juillet 2019

Considérant que le candidat a présenté un dossier répondant aux critères fixés par la réglementation notamment du fait de :

- l'attestation d'une capacité professionnelle répondant aux prescriptions prévues
- l'atteinte du seuil de viabilité économique fixé à 25 000 euros de production brute standard

**DECIDE**

**ARTICLE 1** L'autorisation d'exploiter est **accordée** à Monsieur **BERNARD Hervé Marcel**  
Demeurant **169 RD 52 - Mare à Citrons 97433 SALAZIE**  
pour un terrain d'une superficie de **4,8014 ha**  
Références cadastrales **21AT0139** sur la commune de **SALAZIE**


**ARTICLE 2** - La présente autorisation sera périmée si le fonds n'a pas été mis en culture dans les limites prévues à l'article L 331-4 et suivants du Code Rural et de la Pêche Maritime.

**ARTICLE 3** - Le terrain sera exploité sous réserve du respect de la réglementation relative aux droits du sol (Code de l'urbanisme, Code de l'environnement et Code forestier).

**ARTICLE 4** - Monsieur le secrétaire général de la préfecture et monsieur le directeur de l'alimentation, de l'agriculture et de la forêt, sont chargés, chacun pour ce qui le concerne de l'exécution de la présente décision.

Saint-Pierre, le 09 juillet 2019

Pour le préfet et par délégation,  
Le Chef du Pôle Installation, Contrôle des Structures, Emploi



  
Taos GENTIL

Cette décision peut être contestée dans les deux mois qui suivent sa notification si vous estimez qu'il a été fait une application incorrecte de la réglementation en vigueur, en précisant le point sur lequel porte votre contestation :

- par recours gracieux auprès de l'auteur de la décision ou hiérarchique adressé au Ministre de l'agriculture, de l'agroalimentaire et de la forêt. L'absence de réponse dans un délai de deux mois fait naître une décision implicite de rejet qui peut elle-même être déférée au tribunal administratif dans les deux mois suivants.
- par recours contentieux devant le tribunal administratif de Saint-Denis, Avenue de la Victoire - 97400 Saint-Denis.



PRÉFET DE LA RÉUNION

Direction de l'alimentation,  
de l'agriculture et de la forêt  
Antenne sud  
1 chemin de l'Irat  
97410 Saint Pierre  
Service Economie Agricole et Filières

DECISION N° 2019-AE-620  
Accordant autorisation d'exploiter

**LE PREFET DE LA REUNION**  
**CHEVALIER DE LA LEGION D'HONNEUR**  
**CHEVALIER DE L'ORDRE NATIONAL DU MERITE**

Vu la loi du 19 mars 1946 érigeant en Départements la Guadeloupe, la Guyane, la Martinique et la Réunion, ainsi que les textes qui l'ont complétée ou modifiée,  
Vu la loi d'avenir pour l'agriculture, l'alimentation et la forêt n°2014-1170 du 13 octobre 2014,  
Vu la loi de programmation relative à l'égalité réelle outre-mer et portant autres dispositions en matière sociale et économique du 28 février 2017,  
Vu le décret 2015-713 du 22 juin 2015,  
Vu le Code Rural et de la Pêche Maritime, notamment l'article L312-1 relatif au Schéma Directeur Régional des Exploitations Agricoles, les articles R 312-1 et suivants, les articles L 331-1 et suivants, les articles R 331-1 et suivants, l'article D371-7 du même code,  
Vu le décret du 29 mai 2019 portant nomination de Jacques BILLANT, Préfet de la Région Réunion, Préfet de La Réunion,  
Vu l'arrêté ministériel du 20 juillet 2015 fixant les modalités de calcul des équivalences par type de production, région naturelle ou territoire pour l'établissement du schéma directeur régional des exploitations agricoles,  
Vu l'arrêté préfectoral n° 999 SG/DAAF du 03/05/2017 établissant le schéma directeur régional des exploitations agricoles de La Réunion,  
Vu les arrêtés préfectoraux n° 800 du 24 avril 2017 portant désignation des membres de la section spécialisée du Comité d'Orientation Stratégique et de Développement Agricole (COSDA) de La Réunion, n° 2001 du 28 septembre 2017 et n° 241 du 12 février 2018 complétant l'arrêté fixant la création du COSDA et l'arrêté n° 1888 du 02 mai 2019 relatif à la mise à jour des membres du COSDA suite aux résultats des élections de la chambre d'agriculture du 31 janvier 2019,  
Vu l'arrêté préfectoral n° 2240 du 17 juin 2019 portant délégation de signature,  
Vu la décision de subdélégation de signature en date du 20 juin 2019,  
Vu l'avis rendu par le Comité d'Orientation Stratégique et de Développement Agricole (COSDA) en date du 09 juillet 2019

Considérant que le candidat a présenté un dossier répondant aux critères fixés par la réglementation notamment du fait de :

- l'attestation d'une capacité professionnelle répondant aux prescriptions prévues
- l'atteinte du seuil de viabilité économique fixé à 25 000 euros de production brute standard

**DECIDE**

**ARTICLE 1** L'autorisation d'exploiter est **accordée** à Monsieur GANNE Quentin Logan  
Demeurant 1408 Chemin Lefaguyes - 97440 SAINT ANDRE

pour un terrain d'une superficie de 7,7127 ha  
Références cadastrales 10BI0492 sur la commune de SAINT BENOIT

**ARTICLE 2** - La présente autorisation sera périmée si le fonds n'a pas été mis en culture dans les limites prévues à l'article L 331-4 et suivants du Code Rural et de la Pêche Maritime.

**ARTICLE 3** - Le terrain sera exploité sous réserve du respect de la réglementation relative aux droits du sol (Code de l'urbanisme, Code de l'environnement et Code forestier).

**ARTICLE 4** - Monsieur le secrétaire général de la préfecture et monsieur le directeur de l'alimentation, de l'agriculture et de la forêt, sont chargés, chacun pour ce qui le concerne de l'exécution de la présente décision.

Saint-Pierre, le 09 juillet 2019

Pour le préfet et par délégation,  
Le Chef du Pôle Installation, Contrôle des Structures, Emploi

Taos GENTIL

Cette décision peut être contestée dans les deux mois qui suivent sa notification si vous estimez qu'il a été fait une application incorrecte de la réglementation en vigueur, en précisant le point sur lequel porte votre contestation :

- par recours gracieux auprès de l'auteur de la décision ou hiérarchique adressé au Ministre de l'agriculture, de l'agroalimentaire et de la forêt. L'absence de réponse dans un délai de deux mois fait naître une décision implicite de rejet qui peut elle-même être déférée au tribunal administratif dans les deux mois suivants.
- par recours contentieux devant le tribunal administratif de Saint-Denis, Avenue de la Victoire - 97400 Saint-Denis.



PRÉFET DE LA RÉUNION

Direction de l'alimentation,  
de l'agriculture et de la forêt  
Antenne sud  
1 chemin de l'Irat  
97410 Saint Pierre  
Service Economie Agricole et Filières

DECISION N° 2019-AE-621  
Accordant autorisation d'exploiter

**LE PREFET DE LA REUNION**  
**CHEVALIER DE LA LEGION D'HONNEUR**  
**CHEVALIER DE L'ORDRE NATIONAL DU MERITE**

Vu la loi du 19 mars 1946 érigeant en Départements la Guadeloupe, la Guyane, la Martinique et la Réunion, ainsi que les textes qui l'ont complétée ou modifiée,  
Vu la loi d'avenir pour l'agriculture, l'alimentation et la forêt n°2014-1170 du 13 octobre 2014,  
Vu la loi de programmation relative à l'égalité réelle outre-mer et portant autres dispositions en matière sociale et économique du 28 février 2017,  
Vu le décret 2015-713 du 22 juin 2015,  
Vu le Code Rural et de la Pêche Maritime, notamment l'article L312-1 relatif au Schéma Directeur Régional des Exploitations Agricoles, les articles R 312-1 et suivants, les articles L 331-1 et suivants, les articles R 331-1 et suivants, l'article D371-7 du même code,  
Vu le décret du 29 mai 2019 portant nomination de Jacques BILLANT, Préfet de la Région Réunion, Préfet de La Réunion,  
Vu l'arrêté ministériel du 20 juillet 2015 fixant les modalités de calcul des équivalences par type de production, région naturelle ou territoire pour l'établissement du schéma directeur régional des exploitations agricoles,  
Vu l'arrêté préfectoral n° 999 SG/DAAF du 03/05/2017 établissant le schéma directeur régional des exploitations agricoles de La Réunion,  
Vu les arrêtés préfectoraux n° 800 du 24 avril 2017 portant désignation des membres de la section spécialisée du Comité d'Orientation Stratégique et de Développement Agricole (COSDA) de La Réunion, n° 2001 du 28 septembre 2017 et n° 241 du 12 février 2018 complétant l'arrêté fixant la création du COSDA et l'arrêté n° 1888 du 02 mai 2019 relatif à la mise à jour des membres du COSDA suite aux résultats des élections de la chambre d'agriculture du 31 janvier 2019,  
Vu l'arrêté préfectoral n° 2240 du 17 juin 2019 portant délégation de signature,  
Vu la décision de subdélégation de signature en date du 20 juin 2019,  
Vu l'avis rendu par le Comité d'Orientation Stratégique et de Développement Agricole (COSDA) en date du 09 juillet 2019

Considérant que le candidat a présenté un dossier répondant aux critères fixés par la réglementation notamment du fait de :

- L'attestation d'une capacité professionnelle répondant aux prescriptions prévues
- L'atteinte du seuil de viabilité économique fixé à 25 000 euros de production brute standard

**DECIDE**

**ARTICLE 1** L'autorisation d'exploiter est **accordée** à Monsieur GANNE Quentin Logan  
Demeurant 1408 Chemin Lefaguyes - 97440 SAINT ANDRE

pour un terrain d'une superficie de **4,8815 ha**  
Références cadastrales **10BI0495** sur la commune de SAINT BENOIT

**ARTICLE 2** - La présente autorisation sera périmée si le fonds n'a pas été mis en culture dans les limites prévues à l'article L 331-4 et suivants du Code Rural et de la Pêche Maritime.

**ARTICLE 3** - Le terrain sera exploité sous réserve du respect de la réglementation relative aux droits du sol (Code de l'urbanisme, Code de l'environnement et Code forestier).

**ARTICLE 4** - Monsieur le secrétaire général de la préfecture et monsieur le directeur de l'alimentation, de l'agriculture et de la forêt, sont chargés, chacun pour ce qui le concerne de l'exécution de la présente décision.

Saint-Pierre, le 09 juillet 2019

Pour le préfet et par délégation,  
Le Chef du Pôle Installation, Contrôle des Structures, Emploi

Taos GENTIL

Cette décision peut être contestée dans les deux mois qui suivent sa notification si vous estimez qu'il a été fait une application incorrecte de la réglementation en vigueur, en précisant le point sur lequel porte votre contestation :

- par recours gracieux auprès de l'auteur de la décision ou hiérarchique adressé au Ministre de l'agriculture, de l'agroalimentaire et de la forêt. L'absence de réponse dans un délai de deux mois fait naître une décision implicite de rejet qui peut elle-même être déférée au tribunal administratif dans les deux mois suivants.
- par recours contentieux devant le tribunal administratif de Saint-Denis, Avenue de la Victoire - 97400 Saint-Denis.



Liberté • Égalité • Fraternité  
RÉPUBLIQUE FRANÇAISE

PRÉFET DE LA RÉUNION

Direction de l'alimentation,  
de l'agriculture et de la forêt  
Antenne sud  
1 chemin de l'Irat  
97410 Saint Pierre  
Service Economie Agricole et Filières

DECISION N° 2019-AE-622  
Accordant autorisation d'exploiter

**LE PREFET DE LA REUNION**  
**CHEVALIER DE LA LEGION D'HONNEUR**  
**CHEVALIER DE L'ORDRE NATIONAL DU MERITE**

Vu la loi du 19 mars 1946 érigeant en Départements la Guadeloupe, la Guyane, la Martinique et la Réunion, ainsi que les textes qui l'ont complétée ou modifiée,  
Vu la loi d'avenir pour l'agriculture, l'alimentation et la forêt n°2014-1170 du 13 octobre 2014,  
Vu la loi de programmation relative à l'égalité réelle outre-mer et portant autres dispositions en matière sociale et économique du 28 février 2017,  
Vu le décret 2015-713 du 22 juin 2015,  
Vu le Code Rural et de la Pêche Maritime, notamment l'article L312-1 relatif au Schéma Directeur Régional des Exploitations Agricoles, les articles R 312-1 et suivants, les articles L 331-1 et suivants, les articles R 331-1 et suivants, l'article D371-7 du même code,  
Vu le décret du 29 mai 2019 portant nomination de Jacques BILLANT, Préfet de la Région Réunion, Préfet de La Réunion,  
Vu l'arrêté ministériel du 20 juillet 2015 fixant les modalités de calcul des équivalences par type de production, région naturelle ou territoire pour l'établissement du schéma directeur régional des exploitations agricoles,  
Vu l'arrêté préfectoral n° 999 SG/DAAF du 03/05/2017 établissant le schéma directeur régional des exploitations agricoles de La Réunion,  
Vu les arrêtés préfectoraux n° 800 du 24 avril 2017 portant désignation des membres de la section spécialisée du Comité d'Orientation Stratégique et de Développement Agricole (COSDA) de La Réunion, n° 2001 du 28 septembre 2017 et n° 241 du 12 février 2018 complétant l'arrêté fixant la création du COSDA et l'arrêté n° 1888 du 02 mai 2019 relatif à la mise à jour des membres du COSDA suite aux résultats des élections de la chambre d'agriculture du 31 janvier 2019,  
Vu l'arrêté préfectoral n° 2240 du 17 juin 2019 portant délégation de signature,  
Vu la décision de subdélégation de signature en date du 20 juin 2019,  
Vu l'avis rendu par le Comité d'Orientation Stratégique et de Développement Agricole (COSDA) en date du 09 juillet 2019

Considérant que le candidat a présenté un dossier répondant aux critères fixés par la réglementation notamment du fait de :

- l'attestation d'une capacité professionnelle répondant aux prescriptions prévues
- l'atteinte du seuil de viabilité économique fixé à 25 000 euros de production brute standard

**DECIDE**

**ARTICLE 1** L'autorisation d'exploiter est **accordée** à Monsieur **BASQUE Sébastien Gaëtan**  
Demeurant **24 Lotissement Lacroix - 97439 SAINTE ROSE**

pour un terrain d'une superficie de **8,0278 ha**  
Références cadastrales **19AP0035 ; 19AP0037 ; 19AP0038 ; 19AW0039** sur la commune de **SAINTE ROSE**

**ARTICLE 2** - La présente autorisation sera périmée si le fonds n'a pas été mis en culture dans les limites prévues à l'article L 331-4 et suivants du Code Rural et de la Pêche Maritime.

**ARTICLE 3** - Le terrain sera exploité sous réserve du respect de la réglementation relative aux droits du sol (Code de l'urbanisme, Code de l'environnement et Code forestier).

**ARTICLE 4** - Monsieur le secrétaire général de la préfecture et monsieur le directeur de l'alimentation, de l'agriculture et de la forêt, sont chargés, chacun pour ce qui le concerne de l'exécution de la présente décision.

Saint-Pierre, le 09 juillet 2019

Pour le préfet et par délégation,  
Le Chef du Pôle Installation, Contrôle des Structures, Emploi

  
Taos GENTIL

Cette décision peut être contestée dans les deux mois qui suivent sa notification si vous estimez qu'il a été fait une application incorrecte de la réglementation en vigueur, en précisant le point sur lequel porte votre contestation :

- par recours gracieux auprès de l'auteur de la décision ou hiérarchique adressé au Ministre de l'agriculture, de l'agroalimentaire et de la forêt. L'absence de réponse dans un délai de deux mois fait naître une décision implicite de rejet qui peut elle-même être déférée au tribunal administratif dans les deux mois suivants.
- par recours contentieux devant le tribunal administratif de Saint-Denis, Avenue de la Victoire - 97400 Saint-Denis.



PRÉFET DE LA RÉUNION

Direction de l'alimentation,  
de l'agriculture et de la forêt  
Antenne sud  
1 chemin de l'Irat  
97410 Saint Pierre  
Service Economie Agricole et Filières

DECISION N° 2019-AE-623  
Accordant autorisation d'exploiter

**LE PREFET DE LA REUNION**  
**CHEVALIER DE LA LEGION D'HONNEUR**  
**CHEVALIER DE L'ORDRE NATIONAL DU MERITE**

Vu la loi du 19 mars 1946 érigeant en Départements la Guadeloupe, la Guyane, la Martinique et la Réunion, ainsi que les textes qui l'ont complétée ou modifiée,  
Vu la loi d'avenir pour l'agriculture, l'alimentation et la forêt n°2014-1170 du 13 octobre 2014,  
Vu la loi de programmation relative à l'égalité réelle outre-mer et portant autres dispositions en matière sociale et économique du 28 février 2017,  
Vu le décret 2015-713 du 22 juin 2015,  
Vu le Code Rural et de la Pêche Maritime, notamment l'article L312-1 relatif au Schéma Directeur Régional des Exploitations Agricoles, les articles R 312-1 et suivants, les articles L 331-1 et suivants, les articles R 331-1 et suivants, l'article D371-7 du même code,  
Vu le décret du 29 mai 2019 portant nomination de Jacques BILLANT, Préfet de la Région Réunion, Préfet de La Réunion,  
Vu l'arrêté ministériel du 20 juillet 2015 fixant les modalités de calcul des équivalences par type de production, région naturelle ou territoire pour l'établissement du schéma directeur régional des exploitations agricoles,  
Vu l'arrêté préfectoral n° 999 SG/DAAF du 03/05/2017 établissant le schéma directeur régional des exploitations agricoles de La Réunion,  
Vu les arrêtés préfectoraux n° 800 du 24 avril 2017 portant désignation des membres de la section spécialisée du Comité d'Orientation Stratégique et de Développement Agricole (COSDA) de La Réunion, n° 2001 du 28 septembre 2017 et n° 241 du 12 février 2018 complétant l'arrêté fixant la création du COSDA et l'arrêté n° 1888 du 02 mai 2019 relatif à la mise à jour des membres du COSDA suite aux résultats des élections de la chambre d'agriculture du 31 janvier 2019,  
Vu l'arrêté préfectoral n° 2240 du 17 juin 2019 portant délégation de signature,  
Vu la décision de subdélégation de signature en date du 20 juin 2019,  
Vu l'avis rendu par le Comité d'Orientation Stratégique et de Développement Agricole (COSDA) en date du 09 juillet 2019

Considérant que le candidat a présenté un dossier répondant aux critères fixés par la réglementation notamment du fait de :

- l'attestation d'une capacité professionnelle répondant aux prescriptions prévues
- l'atteinte du seuil de viabilité économique fixé à 25 000 euros de production brute standard

**DECIDE**

**ARTICLE 1** L'autorisation d'exploiter est **accordée** à Monsieur FONTAINE Cédric  
Demeurant 21 Chemin Alex Hoareau - 97416 LA CHALOUPE SAINT LEU  
pour un terrain d'une superficie de 2,8367 ha  
Références cadastrales 06AW0355 sur la commune de LA PLAINE DES PALMISTES


**ARTICLE 2** - La présente autorisation sera périmée si le fonds n'a pas été mis en culture dans les limites prévues à l'article L 331-4 et suivants du Code Rural et de la Pêche Maritime.

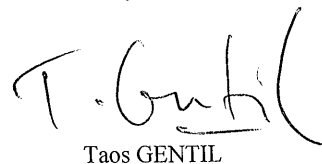
**ARTICLE 3** - Le terrain sera exploité sous réserve du respect de la réglementation relative aux droits du sol (Code de l'urbanisme, Code de l'environnement et Code forestier).

**ARTICLE 4** - Monsieur le secrétaire général de la préfecture et monsieur le directeur de l'alimentation, de l'agriculture et de la forêt, sont chargés, chacun pour ce qui le concerne de l'exécution de la présente décision.

Saint-Pierre, le 09 juillet 2019

Pour le préfet et par délégation,  
Le Chef du Pôle Installation, Contrôle des Structures, Emploi



  
Taos GENTIL

Cette décision peut être contestée dans les deux mois qui suivent sa notification si vous estimez qu'il a été fait une application incorrecte de la réglementation en vigueur, en précisant le point sur lequel porte votre contestation :

- par recours gracieux auprès de l'auteur de la décision ou hiérarchique adressé au Ministre de l'agriculture, de l'agroalimentaire et de la forêt. L'absence de réponse dans un délai de deux mois fait naître une décision implicite de rejet qui peut elle-même être déférée au tribunal administratif dans les deux mois suivants.
- par recours contentieux devant le tribunal administratif de Saint-Denis, Avenue de la Victoire - 97400 Saint-Denis.





PRÉFET DE LA RÉUNION

Direction de l'alimentation,  
de l'agriculture et de la forêt  
Antenne sud  
1 chemin de l'Irat  
97410 Saint Pierre  
Service Economie Agricole et Filières

DECISION N° 2019-AE-624  
Accordant autorisation d'exploiter

**LE PREFET DE LA REUNION**  
**CHEVALIER DE LA LEGION D'HONNEUR**  
**CHEVALIER DE L'ORDRE NATIONAL DU MERITE**

Vu la loi du 19 mars 1946 érigeant en Départements la Guadeloupe, la Guyane, la Martinique et la Réunion, ainsi que les textes qui l'ont complétée ou modifiée,  
Vu la loi d'avenir pour l'agriculture, l'alimentation et la forêt n°2014-1170 du 13 octobre 2014,  
Vu la loi de programmation relative à l'égalité réelle outre-mer et portant autres dispositions en matière sociale et économique du 28 février 2017,  
Vu le décret 2015-713 du 22 juin 2015,  
Vu le Code Rural et de la Pêche Maritime, notamment l'article L312-1 relatif au Schéma Directeur Régional des Exploitations Agricoles, les articles R 312-1 et suivants, les articles L 331-1 et suivants, les articles R 331-1 et suivants, l'article D371-7 du même code,  
Vu le décret du 29 mai 2019 portant nomination de Jacques BILLANT, Préfet de la Région Réunion, Préfet de La Réunion,  
Vu l'arrêté ministériel du 20 juillet 2015 fixant les modalités de calcul des équivalences par type de production, région naturelle ou territoire pour l'établissement du schéma directeur régional des exploitations agricoles,  
Vu l'arrêté préfectoral n° 999 SG/DAAF du 03/05/2017 établissant le schéma directeur régional des exploitations agricoles de La Réunion,  
Vu les arrêtés préfectoraux n° 800 du 24 avril 2017 portant désignation des membres de la section spécialisée du Comité d'Orient Stratégique et de Développement Agricole (COSDA) de La Réunion, n° 2001 du 28 septembre 2017 et n° 241 du 12 février 2018 complétant l'arrêté fixant la création du COSDA et l'arrêté n° 1888 du 02 mai 2019 relatif à la mise à jour des membres du COSDA suite aux résultats des élections de la chambre d'agriculture du 31 janvier 2019,  
Vu l'arrêté préfectoral n° 2240 du 17 juin 2019 portant délégation de signature,  
Vu la décision de subdélégation de signature en date du 20 juin 2019,  
Vu l'avis rendu par le Comité d'Orient Stratégique et de Développement Agricole (COSDA) en date du 09 juillet 2019

Considérant que le candidat a présenté un dossier répondant aux critères fixés par la réglementation notamment du fait de :

- l'attestation d'une capacité professionnelle répondant aux prescriptions prévues
- l'atteinte du seuil de viabilité économique fixé à 25 000 euros de production brute standard

**DECIDE**

**ARTICLE 1** L'autorisation d'exploiter est **accordée** à Madame CAPARIN ép. CAROUPIN Marie Odile  
Demeurant 66 Chemin M'nemonide - 97426 TROIS BASSINS

pour un terrain d'une superficie de 1,4288 ha  
Références cadastrales 23AK0597 sur la commune de TROIS BASSINS


**ARTICLE 2** - La présente autorisation sera périmée si le fonds n'a pas été mis en culture dans les limites prévues à l'article L 331-4 et suivants du Code Rural et de la Pêche Maritime.

**ARTICLE 3** - Le terrain sera exploité sous réserve du respect de la réglementation relative aux droits du sol (Code de l'urbanisme, Code de l'environnement et Code forestier).

**ARTICLE 4** - Monsieur le secrétaire général de la préfecture et monsieur le directeur de l'alimentation, de l'agriculture et de la forêt, sont chargés, chacun pour ce qui le concerne de l'exécution de la présente décision.

Saint-Pierre, le 09 juillet 2019

Pour le préfet et par délégation,  
Le Chef du Pôle Installation, Contrôle des Structures, Emploi



Taos GENTIL

Cette décision peut être contestée dans les deux mois qui suivent sa notification si vous estimez qu'il a été fait une application incorrecte de la réglementation en vigueur, en précisant le point sur lequel porte votre contestation :

- par recours gracieux auprès de l'auteur de la décision ou hiérarchique adressé au Ministre de l'agriculture, de l'agroalimentaire et de la forêt. L'absence de réponse dans un délai de deux mois fait naître une décision implicite de rejet qui peut elle-même être déférée au tribunal administratif dans les deux mois suivants.
- par recours contentieux devant le tribunal administratif de Saint-Denis, Avenue de la Victoire - 97400 Saint-Denis.



PRÉFET DE LA RÉUNION

Direction de l'alimentation,  
de l'agriculture et de la forêt  
Antenne sud  
1 chemin de l'Irat  
97410 Saint Pierre  
Service Economie Agricole et Filières

DECISION N° 2019-AE-624  
Accordant autorisation d'exploiter

**LE PREFET DE LA REUNION**  
**CHEVALIER DE LA LEGION D'HONNEUR**  
**CHEVALIER DE L'ORDRE NATIONAL DU MERITE**

Vu la loi du 19 mars 1946 érigeant en Départements la Guadeloupe, la Guyane, la Martinique et la Réunion, ainsi que les textes qui l'ont complétée ou modifiée,  
Vu la loi d'avenir pour l'agriculture, l'alimentation et la forêt n°2014-1170 du 13 octobre 2014,  
Vu la loi de programmation relative à l'égalité réelle outre-mer et portant autres dispositions en matière sociale et économique du 28 février 2017,  
Vu le décret 2015-713 du 22 juin 2015,  
Vu le Code Rural et de la Pêche Maritime, notamment l'article L312-1 relatif au Schéma Directeur Régional des Exploitations Agricoles, les articles R 312-1 et suivants, les articles L 331-1 et suivants, les articles R 331-1 et suivants, l'article D371-7 du même code,  
Vu le décret du 29 mai 2019 portant nomination de Jacques BILLANT, Préfet de la Région Réunion, Préfet de La Réunion,  
Vu l'arrêté ministériel du 20 juillet 2015 fixant les modalités de calcul des équivalences par type de production, région naturelle ou territoire pour l'établissement du schéma directeur régional des exploitations agricoles,  
Vu l'arrêté préfectoral n° 999 SG/DAAF du 03/05/2017 établissant le schéma directeur régional des exploitations agricoles de La Réunion,  
Vu les arrêtés préfectoraux n° 800 du 24 avril 2017 portant désignation des membres de la section spécialisée du Comité d'Orientation Stratégique et de Développement Agricole (COSDA) de La Réunion, n° 2001 du 28 septembre 2017 et n° 241 du 12 février 2018 complétant l'arrêté fixant la création du COSDA et l'arrêté n° 1888 du 02 mai 2019 relatif à la mise à jour des membres du COSDA suite aux résultats des élections de la chambre d'agriculture du 31 janvier 2019,  
Vu l'arrêté préfectoral n° 2240 du 17 juin 2019 portant délégation de signature,  
Vu la décision de subdélégation de signature en date du 20 juin 2019,  
Vu l'avis rendu par le Comité d'Orientation Stratégique et de Développement Agricole (COSDA) en date du 09 juillet 2019

Considérant que le candidat a présenté un dossier répondant aux critères fixés par la réglementation notamment du fait de :

- l'attestation d'une capacité professionnelle répondant aux prescriptions prévues
- l'atteinte du seuil de viabilité économique fixé à 25 000 euros de production brute standard

**DECIDE**

**ARTICLE 1** L'autorisation d'exploiter est **accordée** à Madame CAPARIN ép. CAROUPIN Marie Odile  
Demeurant 66 Chemin M'nemonide - 97426 TROIS BASSINS  
pour un terrain d'une superficie de 1,4288 ha  
Références cadastrales 23AK0597 sur la commune de TROIS BASSINS

**ARTICLE 2** - La présente autorisation sera périmée si le fonds n'a pas été mis en culture dans les limites prévues à l'article L 331-4 et suivants du Code Rural et de la Pêche Maritime.

**ARTICLE 3** - Le terrain sera exploité sous réserve du respect de la réglementation relative aux droits du sol (Code de l'urbanisme, Code de l'environnement et Code forestier).

**ARTICLE 4** - Monsieur le secrétaire général de la préfecture et monsieur le directeur de l'alimentation, de l'agriculture et de la forêt, sont chargés, chacun pour ce qui le concerne de l'exécution de la présente décision.

Saint-Pierre, le 09 juillet 2019

Pour le préfet et par délégation,  
Le Chef du Pôle Installation, Contrôle des Structures, Emploi

Taos GENTIL

Cette décision peut être contestée dans les deux mois qui suivent sa notification si vous estimez qu'il a été fait une application incorrecte de la réglementation en vigueur, en précisant le point sur lequel porte votre contestation :

- par recours gracieux auprès de l'auteur de la décision ou hiérarchique adressé au Ministre de l'agriculture, de l'agroalimentaire et de la forêt. L'absence de réponse dans un délai de deux mois fait naître une décision implicite de rejet qui peut elle-même être déférée au tribunal administratif dans les deux mois suivants.
- par recours contentieux devant le tribunal administratif de Saint-Denis, Avenue de la Victoire - 97400 Saint-Denis.



Liberté • Égalité • Fraternité  
RÉPUBLIQUE FRANÇAISE

PRÉFET DE LA RÉUNION

Direction de l'alimentation,  
de l'agriculture et de la forêt  
Antenne sud  
1 chemin de l'Irat  
97410 Saint Pierre  
Service Economie Agricole et Filières

DECISION N° 2019-AE-625  
Accordant autorisation d'exploiter

**LE PREFET DE LA REUNION**  
**CHEVALIER DE LA LEGION D'HONNEUR**  
**CHEVALIER DE L'ORDRE NATIONAL DU MERITE**

Vu la loi du 19 mars 1946 érigeant en Départements la Guadeloupe, la Guyane, la Martinique et la Réunion, ainsi que les textes qui l'ont complétée ou modifiée,  
Vu la loi d'avenir pour l'agriculture, l'alimentation et la forêt n°2014-1170 du 13 octobre 2014,  
Vu la loi de programmation relative à l'égalité réelle outre-mer et portant autres dispositions en matière sociale et économique du 28 février 2017,  
Vu le décret 2015-713 du 22 juin 2015,  
Vu le Code Rural et de la Pêche Maritime, notamment l'article L312-1 relatif au Schéma Directeur Régional des Exploitations Agricoles, les articles R 312-1 et suivants, les articles L 331-1 et suivants, les articles R 331-1 et suivants, l'article D371-7 du même code,  
Vu le décret du 29 mai 2019 portant nomination de Jacques BILLANT, Préfet de la Région Réunion, Préfet de La Réunion,  
Vu l'arrêté ministériel du 20 juillet 2015 fixant les modalités de calcul des équivalences par type de production, région naturelle ou territoire pour l'établissement du schéma directeur régional des exploitations agricoles,  
Vu l'arrêté préfectoral n° 999 SG/DAAF du 03/05/2017 établissant le schéma directeur régional des exploitations agricoles de La Réunion,  
Vu les arrêtés préfectoraux n° 800 du 24 avril 2017 portant désignation des membres de la section spécialisée du Comité d'Orientation Stratégique et de Développement Agricole (COSDA) de La Réunion, n° 2001 du 28 septembre 2017 et n° 241 du 12 février 2018 complétant l'arrêté fixant la création du COSDA et l'arrêté n° 1888 du 02 mai 2019 relatif à la mise à jour des membres du COSDA suite aux résultats des élections de la chambre d'agriculture du 31 janvier 2019,  
Vu l'arrêté préfectoral n° 2240 du 17 juin 2019 portant délégation de signature,  
Vu la décision de subdélégation de signature en date du 20 juin 2019,  
Vu l'avis rendu par le Comité d'Orientation Stratégique et de Développement Agricole (COSDA) en date du 09 juillet 2019

Considérant que le candidat a présenté un dossier répondant aux critères fixés par la réglementation notamment du fait de :

- l'attestation d'une capacité professionnelle répondant aux prescriptions prévues
- l'atteinte du seuil de viabilité économique fixé à 25 000 euros de production brute standard

**DECIDE**

**ARTICLE 1** L'autorisation d'exploiter est **accordée** à Monsieur **GRENIER Yannick**  
Demeurant **20 Lot SAFER - 97439 SAINTE ROSE**  
pour un terrain d'une superficie de **6,9970 ha**  
Références cadastrales **19AH0158** sur la commune de **SAINTE ROSE**

**ARTICLE 2** - La présente autorisation sera périmée si le fonds n'a pas été mis en culture dans les limites prévues à l'article L 331-4 et suivants du Code Rural et de la Pêche Maritime.

**ARTICLE 3** - Le terrain sera exploité sous réserve du respect de la réglementation relative aux droits du sol (Code de l'urbanisme, Code de l'environnement et Code forestier).

**ARTICLE 4** - Monsieur le secrétaire général de la préfecture et monsieur le directeur de l'alimentation, de l'agriculture et de la forêt, sont chargés, chacun pour ce qui le concerne de l'exécution de la présente décision.

Saint-Pierre, le 09 juillet 2019

Pour le préfet et par délégation,  
Le Chef du Pôle Installation, Contrôle des Structures, Emploi

Taos GENTIL

Cette décision peut être contestée dans les deux mois qui suivent sa notification si vous estimez qu'il a été fait une application incorrecte de la réglementation en vigueur, en précisant le point sur lequel porte votre contestation :

- par recours gracieux auprès de l'auteur de la décision ou hiérarchique adressé au Ministre de l'agriculture, de l'agroalimentaire et de la forêt. L'absence de réponse dans un délai de deux mois fait naître une décision implicite de rejet qui peut elle-même être déférée au tribunal administratif dans les deux mois suivants.
- par recours contentieux devant le tribunal administratif de Saint-Denis, Avenue de la Victoire - 97400 Saint-Denis.



PRÉFET DE LA RÉUNION

Direction de l'alimentation,  
de l'agriculture et de la forêt  
Antenne sud  
1 chemin de l'Irat  
97410 Saint Pierre  
Service Economie Agricole et Filières

DECISION N° 2019-AE-626  
Accordant autorisation d'exploiter

**LE PREFET DE LA REUNION**  
**CHEVALIER DE LA LEGION D'HONNEUR**  
**CHEVALIER DE L'ORDRE NATIONAL DU MERITE**

Vu la loi du 19 mars 1946 érigeant en Départements la Guadeloupe, la Guyane, la Martinique et la Réunion, ainsi que les textes qui l'ont complétée ou modifiée,  
Vu la loi d'avenir pour l'agriculture, l'alimentation et la forêt n°2014-1170 du 13 octobre 2014,  
Vu la loi de programmation relative à l'égalité réelle outre-mer et portant autres dispositions en matière sociale et économique du 28 février 2017,  
Vu le décret 2015-713 du 22 juin 2015,  
Vu le Code Rural et de la Pêche Maritime, notamment l'article L312-1 relatif au Schéma Directeur Régional des Exploitations Agricoles, les articles R 312-1 et suivants, les articles L 331-1 et suivants, les articles R 331-1 et suivants, l'article D371-7 du même code,  
Vu le décret du 29 mai 2019 portant nomination de Jacques BILLANT, Préfet de la Région Réunion, Préfet de La Réunion,  
Vu l'arrêté ministériel du 20 juillet 2015 fixant les modalités de calcul des équivalences par type de production, région naturelle ou territoire pour l'établissement du schéma directeur régional des exploitations agricoles,  
Vu l'arrêté préfectoral n° 999 SG/DAAF du 03/05/2017 établissant le schéma directeur régional des exploitations agricoles de La Réunion,  
Vu les arrêtés préfectoraux n° 800 du 24 avril 2017 portant désignation des membres de la section spécialisée du Comité d'Orient Stratégique et de Développement Agricole (COSDA) de La Réunion, n° 2001 du 28 septembre 2017 et n° 241 du 12 février 2018 complétant l'arrêté fixant la création du COSDA et l'arrêté n° 1888 du 02 mai 2019 relatif à la mise à jour des membres du COSDA suite aux résultats des élections de la chambre d'agriculture du 31 janvier 2019,  
Vu l'arrêté préfectoral n° 2240 du 17 juin 2019 portant délégation de signature,  
Vu la décision de subdélégation de signature en date du 20 juin 2019,  
Vu l'avis rendu par le Comité d'Orient Stratégique et de Développement Agricole (COSDA) en date du 09 juillet 2019

Considérant que le candidat a présenté un dossier répondant aux critères fixés par la réglementation notamment du fait de :

- l'attestation d'une capacité professionnelle répondant aux prescriptions prévues
- l'atteinte du seuil de viabilité économique fixé à 25 000 euros de production brute standard

**DECIDE**

**ARTICLE 1** L'autorisation d'exploiter est **accordée** à Monsieur LOUGNON Guillaume François Xavier  
Demeurant 6 chemin Lougnon - Bellemène 97460 SAINT PAUL  
pour un terrain d'une superficie de 1,9783 ha  
Références cadastrales 15CI0661 ; 15CI0666 sur la commune de SAINT PAUL


**ARTICLE 2** - La présente autorisation sera périmée si le fonds n'a pas été mis en culture dans les limites prévues à l'article L 331-4 et suivants du Code Rural et de la Pêche Maritime.

**ARTICLE 3** - Le terrain sera exploité sous réserve du respect de la réglementation relative aux droits du sol (Code de l'urbanisme, Code de l'environnement et Code forestier).

**ARTICLE 4** - Monsieur le secrétaire général de la préfecture et monsieur le directeur de l'alimentation, de l'agriculture et de la forêt, sont chargés, chacun pour ce qui le concerne de l'exécution de la présente décision.

Saint-Pierre, le 09 juillet 2019

Pour le préfet et par délégation,  
Le Chef du Pôle Installation, Contrôle des Structures, Emploi



Taos GENTIL

Cette décision peut être contestée dans les deux mois qui suivent sa notification si vous estimez qu'il a été fait une application incorrecte de la réglementation en vigueur, en précisant le point sur lequel porte votre contestation :

- par recours gracieux auprès de l'auteur de la décision ou hiérarchique adressé au Ministre de l'agriculture, de l'agroalimentaire et de la forêt. L'absence de réponse dans un délai de deux mois fait naître une décision implicite de rejet qui peut elle-même être déférée au tribunal administratif dans les deux mois suivants.
- par recours contentieux devant le tribunal administratif de Saint-Denis, Avenue de la Victoire - 97400 Saint-Denis.



PRÉFET DE LA RÉUNION

**Direction de l'alimentation,  
de l'agriculture et de la forêt**  
**Antenne sud**  
1 chemin de l'Irat  
97410 Saint Pierre  
**Service Economie Agricole et Filières**

**DECISION N° 2019-AE-627**  
**Accordant autorisation d'exploiter**

**LE PREFET DE LA REUNION**  
**CHEVALIER DE LA LEGION D'HONNEUR**  
**CHEVALIER DE L'ORDRE NATIONAL DU MERITE**

Vu la loi du 19 mars 1946 érigeant en Départements la Guadeloupe, la Guyane, la Martinique et la Réunion, ainsi que les textes qui l'ont complétée ou modifiée,  
Vu la loi d'avenir pour l'agriculture, l'alimentation et la forêt n°2014-1170 du 13 octobre 2014,  
Vu la loi de programmation relative à l'égalité réelle outre-mer et portant autres dispositions en matière sociale et économique du 28 février 2017,  
Vu le décret 2015-713 du 22 juin 2015,  
Vu le Code Rural et de la Pêche Maritime, notamment l'article L312-1 relatif au Schéma Directeur Régional des Exploitations Agricoles, les articles R 312-1 et suivants, les articles L 331-1 et suivants, les articles R 331-1 et suivants, l'article D371-7 du même code,  
Vu le décret du 29 mai 2019 portant nomination de Jacques BILLANT, Préfet de la Région Réunion, Préfet de La Réunion,  
Vu l'arrêté ministériel du 20 juillet 2015 fixant les modalités de calcul des équivalences par type de production, région naturelle ou territoire pour l'établissement du schéma directeur régional des exploitations agricoles,  
Vu l'arrêté préfectoral n° 999 SG/DAAF du 03/05/2017 établissant le schéma directeur régional des exploitations agricoles de La Réunion,  
Vu les arrêtés préfectoraux n° 800 du 24 avril 2017 portant désignation des membres de la section spécialisée du Comité d'Orientation Stratégique et de Développement Agricole (COSDA) de La Réunion, n° 2001 du 28 septembre 2017 et n° 241 du 12 février 2018 complétant l'arrêté fixant la création du COSDA et l'arrêté n° 1888 du 02 mai 2019 relatif à la mise à jour des membres du COSDA suite aux résultats des élections de la chambre d'agriculture du 31 janvier 2019,  
Vu l'arrêté préfectoral n° 2240 du 17 juin 2019 portant délégation de signature,  
Vu la décision de subdélégation de signature en date du 20 juin 2019,  
Vu l'avis rendu par le Comité d'Orientation Stratégique et de Développement Agricole (COSDA) en date du 09 juillet 2019

Considérant que le candidat a présenté un dossier répondant aux critères fixés par la réglementation notamment du fait de :

- l'attestation d'une capacité professionnelle répondant aux prescriptions prévues
- l'atteinte du seuil de viabilité économique fixé à 25 000 euros de production brute standard

**DECIDE**

**ARTICLE 1** L'autorisation d'exploiter est **accordée** à l' **EARL POINTE CORAIL** avec 1 seule associée : **LUSINIER ép. BENARD Marie Sandrine**  
Demeurant **143 B Route Nationale 2 - Bonne Espérance 97439 SAINTE ROSE**  
pour un terrain d'une superficie de **7,4028 ha**  
Références cadastrales **19A00156 ; 19A00353** sur la commune de **SAINTE ROSE**

**ARTICLE 2** - La présente autorisation sera périmée si le fonds n'a pas été mis en culture dans les limites prévues à l'article L 331-4 et suivants du Code Rural et de la Pêche Maritime.

**ARTICLE 3** - Le terrain sera exploité sous réserve du respect de la réglementation relative aux droits du sol (Code de l'urbanisme, Code de l'environnement et Code forestier).

**ARTICLE 4** - Monsieur le secrétaire général de la préfecture et monsieur le directeur de l'alimentation, de l'agriculture et de la forêt, sont chargés, chacun pour ce qui le concerne de l'exécution de la présente décision.

Saint-Pierre, le 09 juillet 2019

Pour le préfet et par délégation,  
Le Chef du Pôle Installation, Contrôle des Structures, Emploi



Taos GENTIL

Cette décision peut être contestée dans les deux mois qui suivent sa notification si vous estimez qu'il a été fait une application incorrecte de la réglementation en vigueur, en précisant le point sur lequel porte votre contestation :

- par recours gracieux auprès de l'auteur de la décision ou hiérarchique adressé au Ministre de l'agriculture, de l'agroalimentaire et de la forêt. L'absence de réponse dans un délai de deux mois fait naître une décision implicite de rejet qui peut elle-même être déférée au tribunal administratif dans les deux mois suivants.
- par recours contentieux devant le tribunal administratif de Saint-Denis, Avenue de la Victoire - 97400 Saint-Denis.

PRÉFET DE LA RÉUNION

Direction de l'alimentation,  
de l'agriculture et de la forêt  
Antenne sud  
1 chemin de l'Irat  
97410 Saint Pierre  
Service Economie Agricole et Filières

DECISION N° 2019-AE-628  
Accordant autorisation d'exploiter

**LE PREFET DE LA REUNION**  
**CHEVALIER DE LA LEGION D'HONNEUR**  
**CHEVALIER DE L'ORDRE NATIONAL DU MERITE**

Vu la loi du 19 mars 1946 érigeant en Départements la Guadeloupe, la Guyane, la Martinique et la Réunion, ainsi que les textes qui l'ont complétée ou modifiée,  
Vu la loi d'avenir pour l'agriculture, l'alimentation et la forêt n°2014-1170 du 13 octobre 2014,  
Vu la loi de programmation relative à l'égalité réelle outre-mer et portant autres dispositions en matière sociale et économique du 28 février 2017,  
Vu le décret 2015-713 du 22 juin 2015,  
Vu le Code Rural et de la Pêche Maritime, notamment l'article L312-1 relatif au Schéma Directeur Régional des Exploitations Agricoles, les articles R 312-1 et suivants, les articles L 331-1 et suivants, les articles R 331-1 et suivants, l'article D371-7 du même code,  
Vu le décret du 29 mai 2019 portant nomination de Jacques BILLANT, Préfet de la Région Réunion, Préfet de La Réunion,  
Vu l'arrêté ministériel du 20 juillet 2015 fixant les modalités de calcul des équivalences par type de production, région naturelle ou territoire pour l'établissement du schéma directeur régional des exploitations agricoles,  
Vu l'arrêté préfectoral n° 999 SG/DAAF du 03/05/2017 établissant le schéma directeur régional des exploitations agricoles de La Réunion,  
Vu les arrêtés préfectoraux n° 800 du 24 avril 2017 portant désignation des membres de la section spécialisée du Comité d'Orientation Stratégique et de Développement Agricole (COSDA) de La Réunion, n° 2001 du 28 septembre 2017 et n° 241 du 12 février 2018 complétant l'arrêté fixant la création du COSDA et l'arrêté n° 1888 du 02 mai 2019 relatif à la mise à jour des membres du COSDA suite aux résultats des élections de la chambre d'agriculture du 31 janvier 2019,  
Vu l'arrêté préfectoral n° 2240 du 17 juin 2019 portant délégation de signature,  
Vu la décision de subdélégation de signature en date du 20 juin 2019,  
Vu l'avis rendu par le Comité d'Orientation Stratégique et de Développement Agricole (COSDA) en date du 09 juillet 2019

Considérant que le candidat a présenté un dossier répondant aux critères fixés par la réglementation notamment du fait de :

- l'attestation d'une capacité professionnelle répondant aux prescriptions prévues
- l'atteinte du seuil de viabilité économique fixé à 25 000 euros de production brute standard

**DECIDE**

**ARTICLE 1** L'autorisation d'exploiter est **accordée** à l' **EARL POINTE CORAIL** avec 1 seule associée : **LUSINIER ép. BENARD Marie Sandrine**  
Demeurant **143 B Route Nationale 2 - Bonne Espérance 97439 SAINTE ROSE**  
pour un terrain d'une superficie de **4,0000 ha**  
Références cadastrales **19AH0170 en partie ( 4 ha / 9,0345 ha )** sur la commune de **SAINTE ROSE**


**ARTICLE 2** - La présente autorisation sera périmée si le fonds n'a pas été mis en culture dans les limites prévues à l'article L 331-4 et suivants du Code Rural et de la Pêche Maritime.

**ARTICLE 3** - Le terrain sera exploité sous réserve du respect de la réglementation relative aux droits du sol (Code de l'urbanisme, Code de l'environnement et Code forestier).

**ARTICLE 4** - Monsieur le secrétaire général de la préfecture et monsieur le directeur de l'alimentation, de l'agriculture et de la forêt, sont chargés, chacun pour ce qui le concerne de l'exécution de la présente décision.

Saint-Pierre, le 09 juillet 2019

Pour le préfet et par délégation,  
Le Chef du Pôle Installation, Contrôle des Structures, Emploi



Taos GENTIL

*Cette décision peut être contestée dans les deux mois qui suivent sa notification si vous estimez qu'il a été fait une application incorrecte de la réglementation en vigueur, en précisant le point sur lequel porte votre contestation :*

- *par recours gracieux auprès de l'auteur de la décision ou hiérarchique adressé au Ministre de l'agriculture, de l'agroalimentaire et de la forêt. L'absence de réponse dans un délai de deux mois fait naître une décision implicite de rejet qui peut elle-même être déférée au tribunal administratif dans les deux mois suivants.*
- *par recours contentieux devant le tribunal administratif de Saint-Denis, Avenue de la Victoire - 97400 Saint-Denis.*

PRÉFET DE LA RÉUNION

Direction de l'alimentation,  
de l'agriculture et de la forêt  
Antenne sud  
1 chemin de l'Irat  
97410 Saint Pierre  
Service Economie Agricole et Filières

DECISION N° 2019-AE-629  
Accordant autorisation d'exploiter

**LE PREFET DE LA REUNION**  
**CHEVALIER DE LA LEGION D'HONNEUR**  
**CHEVALIER DE L'ORDRE NATIONAL DU MERITE**

Vu la loi du 19 mars 1946 érigeant en Départements la Guadeloupe, la Guyane, la Martinique et la Réunion, ainsi que les textes qui l'ont complétée ou modifiée,  
Vu la loi d'avenir pour l'agriculture, l'alimentation et la forêt n°2014-1170 du 13 octobre 2014,  
Vu la loi de programmation relative à l'égalité réelle outre-mer et portant autres dispositions en matière sociale et économique du 28 février 2017,  
Vu le décret 2015-713 du 22 juin 2015,  
Vu le Code Rural et de la Pêche Maritime, notamment l'article L312-1 relatif au Schéma Directeur Régional des Exploitations Agricoles, les articles R 312-1 et suivants, les articles L 331-1 et suivants, les articles R 331-1 et suivants, l'article D371-7 du même code,  
Vu le décret du 29 mai 2019 portant nomination de Jacques BILLANT, Préfet de la Région Réunion, Préfet de La Réunion,  
Vu l'arrêté ministériel du 20 juillet 2015 fixant les modalités de calcul des équivalences par type de production, région naturelle ou territoire pour l'établissement du schéma directeur régional des exploitations agricoles,  
Vu l'arrêté préfectoral n° 999 SG/DAAF du 03/05/2017 établissant le schéma directeur régional des exploitations agricoles de La Réunion,  
Vu les arrêtés préfectoraux n° 800 du 24 avril 2017 portant désignation des membres de la section spécialisée du Comité d'Orientation Stratégique et de Développement Agricole (COSDA) de La Réunion, n° 2001 du 28 septembre 2017 et n° 241 du 12 février 2018 complétant l'arrêté fixant la création du COSDA et l'arrêté n° 1888 du 02 mai 2019 relatif à la mise à jour des membres du COSDA suite aux résultats des élections de la chambre d'agriculture du 31 janvier 2019,  
Vu l'arrêté préfectoral n° 2240 du 17 juin 2019 portant délégation de signature,  
Vu la décision de subdélégation de signature en date du 20 juin 2019,  
Vu l'avis rendu par le Comité d'Orientation Stratégique et de Développement Agricole (COSDA) en date du 09 juillet 2019

Considérant que le candidat a présenté un dossier répondant aux critères fixés par la réglementation notamment du fait de :

- L'attestation d'une capacité professionnelle répondant aux prescriptions prévues
- L'atteinte du seuil de viabilité économique fixé à 25 000 euros de production brute standard

**DECIDE**

**ARTICLE 1** L'autorisation d'exploiter est **accordée** à l' **EARL POINTE CORAIL** avec 1 seule associée : **LUSINIER ép. BENARD Marie Sandrine**  
Demeurant **143 B Route Nationale 2 - Bonne Espérance 97439 SAINTE ROSE**  
pour un terrain d'une superficie de **3,5936 ha**  
Références cadastrales **19AO0158 ; 19AO0173 ; 19AO0228 ; 19AO0229 ; 19AR0293** sur la commune de **SAINTE ROSE**


**ARTICLE 2** - La présente autorisation sera périmée si le fonds n'a pas été mis en culture dans les limites prévues à l'article L 331-4 et suivants du Code Rural et de la Pêche Maritime.

**ARTICLE 3** - Le terrain sera exploité sous réserve du respect de la réglementation relative aux droits du sol (Code de l'urbanisme, Code de l'environnement et Code forestier).

**ARTICLE 4** - Monsieur le secrétaire général de la préfecture et monsieur le directeur de l'alimentation, de l'agriculture et de la forêt, sont chargés, chacun pour ce qui le concerne de l'exécution de la présente décision.

Saint-Pierre, le 09 juillet 2019

Pour le préfet et par délégation,  
Le Chef du Pôle Installation, Contrôle des Structures, Emploi



Taos GENTIL

*Cette décision peut être contestée dans les deux mois qui suivent sa notification si vous estimez qu'il a été fait une application incorrecte de la réglementation en vigueur, en précisant le point sur lequel porte votre contestation :*

- *par recours gracieux auprès de l'auteur de la décision ou hiérarchique adressé au Ministre de l'agriculture, de l'agroalimentaire et de la forêt. L'absence de réponse dans un délai de deux mois fait naître une décision implicite de rejet qui peut elle-même être déférée au tribunal administratif dans les deux mois suivants.*
- *par recours contentieux devant le tribunal administratif de Saint-Denis, Avenue de la Victoire - 97400 Saint-Denis.*



PRÉFET DE LA RÉUNION

Direction de l'alimentation,  
de l'agriculture et de la forêt  
Antenne sud  
1 chemin de l'Irat  
97410 Saint Pierre  
Service Economie Agricole et Filières

DECISION N° 2019-AE-630  
Accordant autorisation d'exploiter

**LE PREFET DE LA REUNION**  
**CHEVALIER DE LA LEGION D'HONNEUR**  
**CHEVALIER DE L'ORDRE NATIONAL DU MERITE**

Vu la loi du 19 mars 1946 érigeant en Départements la Guadeloupe, la Guyane, la Martinique et la Réunion, ainsi que les textes qui l'ont complétée ou modifiée,  
Vu la loi d'avenir pour l'agriculture, l'alimentation et la forêt n°2014-1170 du 13 octobre 2014,  
Vu la loi de programmation relative à l'égalité réelle outre-mer et portant autres dispositions en matière sociale et économique du 28 février 2017,  
Vu le décret 2015-713 du 22 juin 2015,  
Vu le Code Rural et de la Pêche Maritime, notamment l'article L312-1 relatif au Schéma Directeur Régional des Exploitations Agricoles, les articles R 312-1 et suivants, les articles L 331-1 et suivants, les articles R 331-1 et suivants, l'article D371-7 du même code,  
Vu le décret du 29 mai 2019 portant nomination de Jacques BILLANT, Préfet de la Région Réunion, Préfet de La Réunion,  
Vu l'arrêté ministériel du 20 juillet 2015 fixant les modalités de calcul des équivalences par type de production, région naturelle ou territoire pour l'établissement du schéma directeur régional des exploitations agricoles,  
Vu l'arrêté préfectoral n° 999 SG/DAAF du 03/05/2017 établissant le schéma directeur régional des exploitations agricoles de La Réunion,  
Vu les arrêtés préfectoraux n° 800 du 24 avril 2017 portant désignation des membres de la section spécialisée du Comité d'Orientation Stratégique et de Développement Agricole (COSDA) de La Réunion, n° 2001 du 28 septembre 2017 et n° 241 du 12 février 2018 complétant l'arrêté fixant la création du COSDA et l'arrêté n° 1888 du 02 mai 2019 relatif à la mise à jour des membres du COSDA suite aux résultats des élections de la chambre d'agriculture du 31 janvier 2019,  
Vu l'arrêté préfectoral n° 2240 du 17 juin 2019 portant délégation de signature,  
Vu la décision de subdélégation de signature en date du 20 juin 2019,  
Vu l'avis rendu par le Comité d'Orientation Stratégique et de Développement Agricole (COSDA) en date du 09 juillet 2019

Considérant que le candidat a présenté un dossier répondant aux critères fixés par la réglementation notamment du fait de :

- l'attestation d'une capacité professionnelle répondant aux prescriptions prévues
- l'atteinte du seuil de viabilité économique fixé à 25 000 euros de production brute standard

**DECIDE**

**ARTICLE 1** L'autorisation d'exploiter est **accordée** à l' **EARL POINTE CORAIL** avec 1 seule associée : **LUSINIER ép. BENARD Marie Sandrine**  
Demeurant **143 B Route Nationale 2 - Bonne Espérance 97439 SAINTE ROSE**  
pour un terrain d'une superficie de **10,6216 ha**  
Références cadastrales **19AO0224 ; 19AO0226 ; 19AO0227 ; 19AO0231** sur la commune de **SAINTE ROSE**

**ARTICLE 2** - La présente autorisation sera périmée si le fonds n'a pas été mis en culture dans les limites prévues à l'article L 331-4 et suivants du Code Rural et de la Pêche Maritime.

**ARTICLE 3** - Le terrain sera exploité sous réserve du respect de la réglementation relative aux droits du sol (Code de l'urbanisme, Code de l'environnement et Code forestier).

**ARTICLE 4** - Monsieur le secrétaire général de la préfecture et monsieur le directeur de l'alimentation, de l'agriculture et de la forêt, sont chargés, chacun pour ce qui le concerne de l'exécution de la présente décision.

Saint-Pierre, le 09 juillet 2019

Pour le préfet et par délégation,  
Le Chef du Pôle Installation, Contrôle des Structures, Emploi

Taos GENTIL

Cette décision peut être contestée dans les deux mois qui suivent sa notification si vous estimez qu'il a été fait une application incorrecte de la réglementation en vigueur, en précisant le point sur lequel porte votre contestation :

- par recours gracieux auprès de l'auteur de la décision ou hiérarchique adressé au Ministre de l'agriculture, de l'agroalimentaire et de la forêt. L'absence de réponse dans un délai de deux mois fait naître une décision implicite de rejet qui peut elle-même être déférée au tribunal administratif dans les deux mois suivants.
- par recours contentieux devant le tribunal administratif de Saint-Denis, Avenue de la Victoire - 97400 Saint-Denis.



PRÉFET DE LA RÉUNION

Direction de l'alimentation,  
de l'agriculture et de la forêt  
Antenne sud  
1 chemin de l'Irat  
97410 Saint Pierre  
Service Economie Agricole et Filières

DECISION N° 2019-AE-631  
Accordant autorisation d'exploiter

**LE PREFET DE LA REUNION**  
**CHEVALIER DE LA LEGION D'HONNEUR**  
**CHEVALIER DE L'ORDRE NATIONAL DU MERITE**

Vu la loi du 19 mars 1946 érigeant en Départements la Guadeloupe, la Guyane, la Martinique et la Réunion, ainsi que les textes qui l'ont complétée ou modifiée,  
Vu la loi d'avenir pour l'agriculture, l'alimentation et la forêt n°2014-1170 du 13 octobre 2014,  
Vu la loi de programmation relative à l'égalité réelle outre-mer et portant autres dispositions en matière sociale et économique du 28 février 2017,  
Vu le décret 2015-713 du 22 juin 2015,  
Vu le Code Rural et de la Pêche Maritime, notamment l'article L312-1 relatif au Schéma Directeur Régional des Exploitations Agricoles, les articles R 312-1 et suivants, les articles L 331-1 et suivants, les articles R 331-1 et suivants, l'article D371-7 du même code,  
Vu le décret du 29 mai 2019 portant nomination de Jacques BILLANT, Préfet de la Région Réunion, Préfet de La Réunion,  
Vu l'arrêté ministériel du 20 juillet 2015 fixant les modalités de calcul des équivalences par type de production, région naturelle ou territoire pour l'établissement du schéma directeur régional des exploitations agricoles,  
Vu l'arrêté préfectoral n° 999 SG/DAAF du 03/05/2017 établissant le schéma directeur régional des exploitations agricoles de La Réunion,  
Vu les arrêtés préfectoraux n° 800 du 24 avril 2017 portant désignation des membres de la section spécialisée du Comité d'Orientation Stratégique et de Développement Agricole (COSDA) de La Réunion, n° 2001 du 28 septembre 2017 et n° 241 du 12 février 2018 complétant l'arrêté fixant la création du COSDA et l'arrêté n° 1888 du 02 mai 2019 relatif à la mise à jour des membres du COSDA suite aux résultats des élections de la chambre d'agriculture du 31 janvier 2019,  
Vu l'arrêté préfectoral n° 2240 du 17 juin 2019 portant délégation de signature,  
Vu la décision de subdélégation de signature en date du 20 juin 2019,  
Vu l'avis rendu par le Comité d'Orientation Stratégique et de Développement Agricole (COSDA) en date du 09 juillet 2019

Considérant que le candidat a présenté un dossier répondant aux critères fixés par la réglementation notamment du fait de :

- l'attestation d'une capacité professionnelle répondant aux prescriptions prévues
- l'atteinte du seuil de viabilité économique fixé à 25 000 euros de production brute standard

**DECIDE**

**ARTICLE 1** L'autorisation d'exploiter est **accordée** à Madame DORSAL Mymose  
Demeurant 580 Chemin FEOGA n° 2 - 97423 LE GUILLAUME – SAINT PAUL

pour un terrain d'une superficie de 4,4115 ha  
Références cadastrales 15AT0560 ; 15AT0562 ; 15AT0564 ; 15BZ0601 ; 15BZ0603 ; 15BZ0606 ; 15BZ0609 ;  
15BZ0639 ; 15BZ0641 ; 15BZ0643 ; 15BZ0646 sur la commune de SAINT PAUL


**ARTICLE 2** - La présente autorisation sera périmée si le fonds n'a pas été mis en culture dans les limites prévues à l'article L 331-4 et suivants du Code Rural et de la Pêche Maritime.

**ARTICLE 3** - Le terrain sera exploité sous réserve du respect de la réglementation relative aux droits du sol (Code de l'urbanisme, Code de l'environnement et Code forestier).

**ARTICLE 4** - Monsieur le secrétaire général de la préfecture et monsieur le directeur de l'alimentation, de l'agriculture et de la forêt, sont chargés, chacun pour ce qui le concerne de l'exécution de la présente décision.

Saint-Pierre, le 09 juillet 2019

Pour le préfet et par délégation,  
Le Chef du Pôle Installation, Contrôle des Structures, Emploi



Taos GENTIL

Cette décision peut être contestée dans les deux mois qui suivent sa notification si vous estimez qu'il a été fait une application incorrecte de la réglementation en vigueur, en précisant le point sur lequel porte votre contestation :

- par recours gracieux auprès de l'auteur de la décision ou hiérarchique adressé au Ministre de l'agriculture, de l'agroalimentaire et de la forêt. L'absence de réponse dans un délai de deux mois fait naître une décision implicite de rejet qui peut elle-même être déférée au tribunal administratif dans les deux mois suivants.
- par recours contentieux devant le tribunal administratif de Saint-Denis, Avenue de la Victoire - 97400 Saint-Denis.



Liberté • Égalité • Fraternité

RÉPUBLIQUE FRANÇAISE

PRÉFET DE LA RÉUNION

Direction de l'alimentation,  
de l'agriculture et de la forêt

Antenne sud

1 chemin de l'Irat

97410 Saint Pierre

Service Economie Agricole et Filières

DECISION N° 2019-AE-632

Accordant autorisation d'exploiter

**LE PREFET DE LA REUNION**  
**CHEVALIER DE LA LEGION D'HONNEUR**  
**CHEVALIER DE L'ORDRE NATIONAL DU MERITE**

Vu la loi du 19 mars 1946 érigeant en Départements la Guadeloupe, la Guyane, la Martinique et la Réunion, ainsi que les textes qui l'ont complétée ou modifiée,  
Vu la loi d'avenir pour l'agriculture, l'alimentation et la forêt n°2014-1170 du 13 octobre 2014,  
Vu la loi de programmation relative à l'égalité réelle outre-mer et portant autres dispositions en matière sociale et économique du 28 février 2017,  
Vu le décret 2015-713 du 22 juin 2015,  
Vu le Code Rural et de la Pêche Maritime, notamment l'article L312-1 relatif au Schéma Directeur Régional des Exploitations Agricoles, les articles R 312-1 et suivants, les articles L 331-1 et suivants, les articles R 331-1 et suivants, l'article D371-7 du même code,  
Vu le décret du 29 mai 2019 portant nomination de Jacques BILLANT, Préfet de la Région Réunion, Préfet de La Réunion,  
Vu l'arrêté ministériel du 20 juillet 2015 fixant les modalités de calcul des équivalences par type de production, région naturelle ou territoire pour l'établissement du schéma directeur régional des exploitations agricoles,  
Vu l'arrêté préfectoral n° 999 SG/DAAF du 03/05/2017 établissant le schéma directeur régional des exploitations agricoles de La Réunion,  
Vu les arrêtés préfectoraux n° 800 du 24 avril 2017 portant désignation des membres de la section spécialisée du Comité d'Orient Stratégique et de Développement Agricole (COSDA) de La Réunion, n° 2001 du 28 septembre 2017 et n° 241 du 12 février 2018 complétant l'arrêté fixant la création du COSDA et l'arrêté n° 1888 du 02 mai 2019 relatif à la mise à jour des membres du COSDA suite aux résultats des élections de la chambre d'agriculture du 31 janvier 2019,  
Vu l'arrêté préfectoral n° 2240 du 17 juin 2019 portant délégation de signature,  
Vu la décision de subdélégation de signature en date du 20 juin 2019,  
Vu l'avis rendu par le Comité d'Orient Stratégique et de Développement Agricole (COSDA) en date du 09 juillet 2019

Considérant que le candidat a présenté un dossier répondant aux critères fixés par la réglementation notamment du fait de :

- l'attestation d'une capacité professionnelle répondant aux prescriptions prévues
- l'atteinte du seuil de viabilité économique fixé à 25 000 euros de production brute standard

**DECIDE**

**ARTICLE 1** L'autorisation d'exploiter est **accordée** à Madame NIFLORE Sophie  
Demeurant **159 chemin l'Evêque - La Saline 97422 SAINT PAUL**

pour un terrain d'une superficie de **2,1555 ha**

Références cadastrales **15CH0858 ; 15CH0859** sur la commune de SAINT PAUL

**ARTICLE 2** - La présente autorisation sera périmée si le fonds n'a pas été mis en culture dans les limites prévues à l'article L 331-4 et suivants du Code Rural et de la Pêche Maritime.

**ARTICLE 3** - Le terrain sera exploité sous réserve du respect de la réglementation relative aux droits du sol (Code de l'urbanisme, Code de l'environnement et Code forestier).

**ARTICLE 4** - Monsieur le secrétaire général de la préfecture et monsieur le directeur de l'alimentation, de l'agriculture et de la forêt, sont chargés, chacun pour ce qui le concerne de l'exécution de la présente décision.

Saint-Pierre, le 09 juillet 2019

Pour le préfet et par délégation,  
Le Chef du Pôle Installation, Contrôle des Structures, Emploi



Taos GENTIL

Cette décision peut être contestée dans les deux mois qui suivent sa notification si vous estimez qu'il a été fait une application incorrecte de la réglementation en vigueur, en précisant le point sur lequel porte votre contestation :

- par recours gracieux auprès de l'auteur de la décision ou hiérarchique adressé au Ministre de l'agriculture, de l'agroalimentaire et de la forêt. L'absence de réponse dans un délai de deux mois fait naître une décision implicite de rejet qui peut elle-même être déférée au tribunal administratif dans les deux mois suivants.
- par recours contentieux devant le tribunal administratif de Saint-Denis, Avenue de la Victoire - 97400 Saint-Denis.



PRÉFET DE LA RÉUNION

Direction de l'alimentation,  
de l'agriculture et de la forêt  
Antenne sud  
1 chemin de l'Irat  
97410 Saint Pierre  
Service Economie Agricole et Filières

DECISION N° 2019-AE-633  
Accordant autorisation d'exploiter

**LE PREFET DE LA REUNION**  
**CHEVALIER DE LA LEGION D'HONNEUR**  
**CHEVALIER DE L'ORDRE NATIONAL DU MERITE**

Vu la loi du 19 mars 1946 érigeant en Départements la Guadeloupe, la Guyane, la Martinique et la Réunion, ainsi que les textes qui l'ont complétée ou modifiée,  
Vu la loi d'avenir pour l'agriculture, l'alimentation et la forêt n°2014-1170 du 13 octobre 2014,  
Vu la loi de programmation relative à l'égalité réelle outre-mer et portant autres dispositions en matière sociale et économique du 28 février 2017,  
Vu le décret 2015-713 du 22 juin 2015,  
Vu le Code Rural et de la Pêche Maritime, notamment l'article L312-1 relatif au Schéma Directeur Régional des Exploitations Agricoles, les articles R 312-1 et suivants, les articles L 331-1 et suivants, les articles R 331-1 et suivants, l'article D371-7 du même code,  
Vu le décret du 29 mai 2019 portant nomination de Jacques BILLANT, Préfet de la Région Réunion, Préfet de La Réunion,  
Vu l'arrêté ministériel du 20 juillet 2015 fixant les modalités de calcul des équivalences par type de production, région naturelle ou territoire pour l'établissement du schéma directeur régional des exploitations agricoles,  
Vu l'arrêté préfectoral n° 999 SG/DAAF du 03/05/2017 établissant le schéma directeur régional des exploitations agricoles de La Réunion,  
Vu les arrêtés préfectoraux n° 800 du 24 avril 2017 portant désignation des membres de la section spécialisée du Comité d'Orientation Stratégique et de Développement Agricole (COSDA) de La Réunion, n° 2001 du 28 septembre 2017 et n° 241 du 12 février 2018 complétant l'arrêté fixant la création du COSDA et l'arrêté n° 1888 du 02 mai 2019 relatif à la mise à jour des membres du COSDA suite aux résultats des élections de la chambre d'agriculture du 31 janvier 2019,  
Vu l'arrêté préfectoral n° 2240 du 17 juin 2019 portant délégation de signature,  
Vu la décision de subdélégation de signature en date du 20 juin 2019,  
Vu l'avis rendu par le Comité d'Orientation Stratégique et de Développement Agricole (COSDA) en date du 09 juillet 2019

Considérant que le candidat a présenté un dossier répondant aux critères fixés par la réglementation notamment du fait de :

- l'attestation d'une capacité professionnelle répondant aux prescriptions prévues

**DECIDE**

**ARTICLE 1** L'autorisation d'exploiter est **accordée** à Monsieur **MOUTOUSSAMY Lucien Eugène**  
Demeurant **11 rue des Pêcheurs - La Marine 97441 SAINTE SUZANNE**  
pour un terrain d'une superficie de **3,4843 ha**  
Références cadastrales **20AK0059 ; 20AK0126 ; 20AK0129** sur la commune de **SAINTE SUZANNE**

**ARTICLE 2** - La présente autorisation sera périmée si le fonds n'a pas été mis en culture dans les limites prévues à l'article L 331-4 et suivants du Code Rural et de la Pêche Maritime.

**ARTICLE 3** - Le terrain sera exploité sous réserve du respect de la réglementation relative aux droits du sol (Code de l'urbanisme, Code de l'environnement et Code forestier).

**ARTICLE 4** - Monsieur le secrétaire général de la préfecture et monsieur le directeur de l'alimentation, de l'agriculture et de la forêt, sont chargés, chacun pour ce qui le concerne de l'exécution de la présente décision.

Saint-Pierre, le 09 juillet 2019

Pour le préfet et par délégation,  
Le Chef du Pôle Installation, Contrôle des Structures, Emploi

Taos GENTIL

Cette décision peut être contestée dans les deux mois qui suivent sa notification si vous estimez qu'il a été fait une application incorrecte de la réglementation en vigueur, en précisant le point sur lequel porte votre contestation :

- par recours gracieux auprès de l'auteur de la décision ou hiérarchique adressé au Ministre de l'agriculture, de l'agroalimentaire et de la forêt. L'absence de réponse dans un délai de deux mois fait naître une décision implicite de rejet qui peut elle-même être déférée au tribunal administratif dans les deux mois suivants.
- par recours contentieux devant le tribunal administratif de Saint-Denis, Avenue de la Victoire - 97400 Saint-Denis.