

PRÉFET DE LA RÉUNION

Direction de l'alimentation,
de l'agriculture et de la forêt
Antenne sud
1 chemin de l'Irat
97410 Saint-Pierre
Service Economie Agricole et Filières

DECISION N° 2019-AE-733
Accordant autorisation d'exploiter

LE PREFET DE LA REUNION
chevalier de la Légion d'honneur,
officier de l'ordre national du Mérite

Vu la loi du 19 mars 1946 érigeant en Départements la Guadeloupe, la Guyane, la Martinique et la Réunion, ainsi que les textes qui l'ont complétée ou modifiée,
Vu la loi d'avenir pour l'agriculture, l'alimentation et la forêt n°2014-1170 du 13 octobre 2014,
Vu la loi de programmation relative à l'égalité réelle outre-mer et portant autres dispositions en matière sociale et économique du 28 février 2017,
Vu le décret 2015-713 du 22 juin 2015,
Vu le Code Rural et de la Pêche Maritime, notamment l'article L312-1 relatif au Schéma Directeur Régional des Exploitations Agricoles, les articles R 312-1 et suivants, les articles L 331-1 et suivants, les articles R 331-1 et suivants, l'article D371-7 du même code,
Vu le décret du 29 mai 2019 portant nomination de Jacques Billant, Préfet de la Région Réunion, Préfet de La Réunion,
Vu l'arrêté ministériel du 20 juillet 2015 fixant les modalités de calcul des équivalences par type de production, région naturelle ou territoire pour l'établissement du schéma directeur régional des exploitations agricoles,
Vu l'arrêté préfectoral n° 999 SG/DAAF du 03/05/2017 établissant le schéma directeur régional des exploitations agricoles de La Réunion,
Vu les arrêtés préfectoraux n° 800 du 24 avril 2017 portant désignation des membres de la section spécialisée du Comité d'Orientation Stratégique et de Développement Agricole (COSDA) de La Réunion, n° 2001 du 28 septembre 2017 et n° 241 du 12 février 2018 complétant l'arrêté fixant la création du COSDA et l'arrêté n° 1888 du 02 mai 2019 relatif à la mise à jour des membres du COSDA suite aux résultats des élections de la chambre d'agriculture du 31 janvier 2019,
Vu l'arrêté préfectoral n° 2240 du 17 juin 2019 portant délégation de signature,
Vu la décision de subdélégation de signature en date du 14 octobre 2019,
Vu l'avis rendu par le Comité d'Orientation Stratégique et de Développement Agricole (COSDA) en date du 19 novembre 2019

Considérant que le candidat a présenté un dossier répondant aux critères fixés par la réglementation notamment du fait de :

- l'attestation d'une capacité professionnelle répondant aux prescriptions prévues
- l'atteinte du seuil de viabilité économique fixé à 25 000 euros de production brute standard

DECIDE

ARTICLE 1 L'autorisation d'exploiter est **accordée** à Madame CALTON Jenny
Demeurant 20 chemin de la Confiance - 97470 SAINT BENOIT
pour un terrain d'une superficie de 1,0736 ha
Références cadastrales 10BD0305 sur la commune de SAINT BENOIT


ARTICLE 2 - La présente autorisation sera périmée si le fonds n'a pas été mis en culture dans les limites prévues à l'article L 331-4 et suivants du Code Rural et de la Pêche Maritime.

ARTICLE 3 - Le terrain sera exploité sous réserve du respect de la réglementation relative aux droits du sol (Code de l'urbanisme, Code de l'environnement et Code forestier).

ARTICLE 4 - Monsieur le secrétaire général de la préfecture et monsieur le directeur de l'alimentation, de l'agriculture et de la forêt, sont chargés, chacun pour ce qui le concerne de l'exécution de la présente décision.

Saint-Pierre, le 19 novembre 2019

Pour le préfet et par délégation,
Le Chef du Pôle Installation, Contrôle des Structures, Emploi



Taos GENTIL

Cette décision peut être contestée dans les deux mois qui suivent sa notification si vous estimez qu'il a été fait une application incorrecte de la réglementation en vigueur, en précisant le point sur lequel porte votre contestation :

- par recours gracieux auprès de l'auteur de la décision ou hiérarchique adressé au Ministre de l'agriculture, de l'agroalimentaire et de la forêt. L'absence de réponse dans un délai de deux mois fait naître une décision implicite de rejet qui peut elle-même être déférée au tribunal administratif dans les deux mois suivants.
- par recours contentieux devant le tribunal administratif de Saint-Denis, Avenue de la Victoire - 97400 Saint-Denis.

PRÉFET DE LA RÉUNION

Direction de l'alimentation,
de l'agriculture et de la forêt
Antenne sud
1 chemin de l'Irat
97410 Saint-Pierre
Service Economie Agricole et Filières

DECISION N° 2019-AE-734
Accordant autorisation d'exploiter

LE PRÉFET DE LA REUNION
chevalier de la Légion d'honneur,
officier de l'ordre national du Mérite

Vu la loi du 19 mars 1946 érigeant en Départements la Guadeloupe, la Guyane, la Martinique et la Réunion, ainsi que les textes qui l'ont complétée ou modifiée,
Vu la loi d'avenir pour l'agriculture, l'alimentation et la forêt n°2014-1170 du 13 octobre 2014,
Vu la loi de programmation relative à l'égalité réelle outre-mer et portant autres dispositions en matière sociale et économique du 28 février 2017,
Vu le décret 2015-713 du 22 juin 2015,
Vu le Code Rural et de la Pêche Maritime, notamment l'article L312-1 relatif au Schéma Directeur Régional des Exploitations Agricoles, les articles R 312-1 et suivants, les articles L 331-1 et suivants, les articles R 331-1 et suivants, l'article D371-7 du même code,
Vu le décret du 29 mai 2019 portant nomination de Jacques Billant, Préfet de la Région Réunion, Préfet de La Réunion,
Vu l'arrêté ministériel du 20 juillet 2015 fixant les modalités de calcul des équivalences par type de production, région naturelle ou territoire pour l'établissement du schéma directeur régional des exploitations agricoles,
Vu l'arrêté préfectoral n° 999 SG/DAAF du 03/05/2017 établissant le schéma directeur régional des exploitations agricoles de La Réunion,
Vu les arrêtés préfectoraux n° 800 du 24 avril 2017 portant désignation des membres de la section spécialisée du Comité d'Orientation Stratégique et de Développement Agricole (COSDA) de La Réunion, n° 2001 du 28 septembre 2017 et n° 241 du 12 février 2018 complétant l'arrêté fixant la création du COSDA et l'arrêté n° 1888 du 02 mai 2019 relatif à la mise à jour des membres du COSDA suite aux résultats des élections de la chambre d'agriculture du 31 janvier 2019,
Vu l'arrêté préfectoral n° 2240 du 17 juin 2019 portant délégation de signature,
Vu la décision de subdélégation de signature en date du 14 octobre 2019,
Vu l'avis rendu par le Comité d'Orientation Stratégique et de Développement Agricole (COSDA) en date du 19 novembre 2019

Considérant que le candidat a présenté un dossier répondant aux critères fixés par la réglementation notamment du fait de :

- l'attestation d'une capacité professionnelle répondant aux prescriptions prévues
- l'atteinte du seuil de viabilité économique fixé à 25 000 euros de production brute standard

DECIDE

ARTICLE 1 L'autorisation d'exploiter est **accordée** à Monsieur **SINACOUTY Jismy Jean Yanis**
Demeurant **1120 Chemin Dioré - 97440 SAINT ANDRE**
pour un terrain d'une superficie de **3,7462 ha**
Références cadastrales **18AP1756 en partie (3,7462 ha / 8,7462 ha)** sur la commune de **SAINTE MARIE**

ARTICLE 2 - La présente autorisation sera périmée si le fonds n'a pas été mis en culture dans les limites prévues à l'article L 331-4 et suivants du Code Rural et de la Pêche Maritime.

ARTICLE 3 - Le terrain sera exploité sous réserve du respect de la réglementation relative aux droits du sol (Code de l'urbanisme, Code de l'environnement et Code forestier).

ARTICLE 4 - Monsieur le secrétaire général de la préfecture et monsieur le directeur de l'alimentation, de l'agriculture et de la forêt, sont chargés, chacun pour ce qui le concerne de l'exécution de la présente décision.

Saint-Pierre, le 19 novembre 2019

Pour le préfet et par délégation,
Le Chef du Pôle Installation, Contrôle des Structures, Emploi



Taos GENTIL

Cette décision peut être contestée dans les deux mois qui suivent sa notification si vous estimez qu'il a été fait une application incorrecte de la réglementation en vigueur, en précisant le point sur lequel porte votre contestation :

- par recours gracieux auprès de l'auteur de la décision ou hiérarchique adressé au Ministre de l'agriculture, de l'agroalimentaire et de la forêt. L'absence de réponse dans un délai de deux mois fait naître une décision implicite de rejet qui peut elle-même être déférée au tribunal administratif dans les deux mois suivants.
- par recours contentieux devant le tribunal administratif de Saint-Denis, Avenue de la Victoire - 97400 Saint-Denis.

PRÉFET DE LA RÉUNION

Direction de l'alimentation,
de l'agriculture et de la forêt
Antenne sud
1 chemin de l'Irat
97410 Saint-Pierre
Service Economie Agricole et Filières

DECISION N° 2019-AE-735
Accordant autorisation d'exploiter

LE PREFET DE LA REUNION
chevalier de la Légion d'honneur,
officier de l'ordre national du Mérite

Vu la loi du 19 mars 1946 érigeant en Départements la Guadeloupe, la Guyane, la Martinique et la Réunion, ainsi que les textes qui l'ont complétée ou modifiée,
Vu la loi d'avenir pour l'agriculture, l'alimentation et la forêt n°2014-1170 du 13 octobre 2014,
Vu la loi de programmation relative à l'égalité réelle outre-mer et portant autres dispositions en matière sociale et économique du 28 février 2017,
Vu le décret 2015-713 du 22 juin 2015,
Vu le Code Rural et de la Pêche Maritime, notamment l'article L312-1 relatif au Schéma Directeur Régional des Exploitations Agricoles, les articles R 312-1 et suivants, les articles L 331-1 et suivants, les articles R 331-1 et suivants, l'article D371-7 du même code,
Vu le décret du 29 mai 2019 portant nomination de Jacques Billant, Préfet de la Région Réunion, Préfet de La Réunion,
Vu l'arrêté ministériel du 20 juillet 2015 fixant les modalités de calcul des équivalences par type de production, région naturelle ou territoire pour l'établissement du schéma directeur régional des exploitations agricoles,
Vu l'arrêté préfectoral n° 999 SG/DAAF du 03/05/2017 établissant le schéma directeur régional des exploitations agricoles de La Réunion,
Vu les arrêtés préfectoraux n° 800 du 24 avril 2017 portant désignation des membres de la section spécialisée du Comité d'Orientation Stratégique et de Développement Agricole (COSDA) de La Réunion, n° 2001 du 28 septembre 2017 et n° 241 du 12 février 2018 complétant l'arrêté fixant la création du COSDA et l'arrêté n° 1888 du 02 mai 2019 relatif à la mise à jour des membres du COSDA suite aux résultats des élections de la chambre d'agriculture du 31 janvier 2019,
Vu l'arrêté préfectoral n° 2240 du 17 juin 2019 portant délégation de signature,
Vu la décision de subdélégation de signature en date du 14 octobre 2019,
Vu l'avis rendu par le Comité d'Orientation Stratégique et de Développement Agricole (COSDA) en date du 19 novembre 2019

Considérant que le candidat a présenté un dossier répondant aux critères fixés par la réglementation notamment du fait de :

- l'attestation d'une capacité professionnelle répondant aux prescriptions prévues
- l'atteinte du seuil de viabilité économique fixé à 25 000 euros de production brute standard

DECIDE

ARTICLE 1 L'autorisation d'exploiter est **accordée** à Monsieur AURE Fabien Jean Brice
Demeurant 18 Allée des Bibasses - 97426 TROIS BASSINS

pour un terrain d'une superficie de 5,3976 ha
Références cadastrales 23AK0201 ; 23AK1675 ; 23AE0855 sur la commune de TROIS BASSINS


ARTICLE 2 - La présente autorisation sera périmée si le fonds n'a pas été mis en culture dans les limites prévues à l'article L 331-4 et suivants du Code Rural et de la Pêche Maritime.

ARTICLE 3 - Le terrain sera exploité sous réserve du respect de la réglementation relative aux droits du sol (Code de l'urbanisme, Code de l'environnement et Code forestier).

ARTICLE 4 - Monsieur le secrétaire général de la préfecture et monsieur le directeur de l'alimentation, de l'agriculture et de la forêt, sont chargés, chacun pour ce qui le concerne de l'exécution de la présente décision.

Saint-Pierre, le 19 novembre 2019

Pour le préfet et par délégation,
Le Chef du Pôle Installation, Contrôle des Structures, Emploi



Taos GENTIL

Cette décision peut être contestée dans les deux mois qui suivent sa notification si vous estimez qu'il a été fait une application incorrecte de la réglementation en vigueur, en précisant le point sur lequel porte votre contestation :

- par recours gracieux auprès de l'auteur de la décision ou hiérarchique adressé au Ministre de l'agriculture, de l'agroalimentaire et de la forêt. L'absence de réponse dans un délai de deux mois fait naître une décision implicite de rejet qui peut elle-même être déférée au tribunal administratif dans les deux mois suivants.
- par recours contentieux devant le tribunal administratif de Saint-Denis, Avenue de la Victoire - 97400 Saint-Denis.

PRÉFET DE LA RÉUNION

Direction de l'alimentation,
de l'agriculture et de la forêt
Antenne sud
1 chemin de l'Irat
97410 Saint-Pierre
Service Economie Agricole et Filières

DECISION N° 2019-AE-736
Accordant autorisation d'exploiter

LE PREFET DE LA REUNION
chevalier de la Légion d'honneur,
officier de l'ordre national du Mérite

Vu la loi du 19 mars 1946 érigeant en Départements la Guadeloupe, la Guyane, la Martinique et la Réunion, ainsi que les textes qui l'ont complétée ou modifiée,
Vu la loi d'avenir pour l'agriculture, l'alimentation et la forêt n°2014-1170 du 13 octobre 2014,
Vu la loi de programmation relative à l'égalité réelle outre-mer et portant autres dispositions en matière sociale et économique du 28 février 2017,
Vu le décret 2015-713 du 22 juin 2015,
Vu le Code Rural et de la Pêche Maritime, notamment l'article L312-1 relatif au Schéma Directeur Régional des Exploitations Agricoles, les articles R 312-1 et suivants, les articles L 331-1 et suivants, les articles R 331-1 et suivants, l'article D371-7 du même code,
Vu le décret du 29 mai 2019 portant nomination de Jacques Billant, Préfet de la Région Réunion, Préfet de La Réunion,
Vu l'arrêté ministériel du 20 juillet 2015 fixant les modalités de calcul des équivalences par type de production, région naturelle ou territoire pour l'établissement du schéma directeur régional des exploitations agricoles,
Vu l'arrêté préfectoral n° 999 SG/DAAF du 03/05/2017 établissant le schéma directeur régional des exploitations agricoles de La Réunion,
Vu les arrêtés préfectoraux n° 800 du 24 avril 2017 portant désignation des membres de la section spécialisée du Comité d'Orientation Stratégique et de Développement Agricole (COSDA) de La Réunion, n° 2001 du 28 septembre 2017 et n° 241 du 12 février 2018 complétant l'arrêté fixant la création du COSDA et l'arrêté n° 1888 du 02 mai 2019 relatif à la mise à jour des membres du COSDA suite aux résultats des élections de la chambre d'agriculture du 31 janvier 2019,
Vu l'arrêté préfectoral n° 2240 du 17 juin 2019 portant délégation de signature,
Vu la décision de subdélégation de signature en date du 14 octobre 2019,
Vu l'avis rendu par le Comité d'Orientation Stratégique et de Développement Agricole (COSDA) en date du 19 novembre 2019

Considérant que le candidat a présenté un dossier répondant aux critères fixés par la réglementation notamment du fait de :

- l'attestation d'une capacité professionnelle répondant aux prescriptions prévues
- l'atteinte du seuil de viabilité économique fixé à 25 000 euros de production brute standard

DECIDE

ARTICLE 1 L'autorisation d'exploiter est **accordée** à la SARL LES CHAIS DE BOURBON (un seul associé exploitant : CADARBACASSE SOUDON Olivier, Thomas).
Demeurant 54 Chemin Maxime Rivière - ZA Ravine La Cafrine 97410 SAINT PIERRE
pour un terrain d'une superficie de 7,2502 ha
Références cadastrales 15DK0338 sur la commune de SAINT PAUL

ARTICLE 2 - La présente autorisation sera périmée si le fonds n'a pas été mis en culture dans les limites prévues à l'article L 331-4 et suivants du Code Rural et de la Pêche Maritime.

ARTICLE 3 - Le terrain sera exploité sous réserve du respect de la réglementation relative aux droits du sol (Code de l'urbanisme, Code de l'environnement et Code forestier).

ARTICLE 4 - Monsieur le secrétaire général de la préfecture et monsieur le directeur de l'alimentation, de l'agriculture et de la forêt, sont chargés, chacun pour ce qui le concerne de l'exécution de la présente décision.

Saint-Pierre, le 19 novembre 2019

Pour le préfet et par délégation,
Le Chef du Pôle Installation, Contrôle des Structures, Emploi



Taos GENTIL

Cette décision peut être contestée dans les deux mois qui suivent sa notification si vous estimez qu'il a été fait une application incorrecte de la réglementation en vigueur, en précisant le point sur lequel porte votre contestation :

- par recours gracieux auprès de l'auteur de la décision ou hiérarchique adressé au Ministre de l'agriculture, de l'agroalimentaire et de la forêt. L'absence de réponse dans un délai de deux mois fait naître une décision implicite de rejet qui peut elle-même être déférée au tribunal administratif dans les deux mois suivants.

PRÉFET DE LA RÉUNION

Direction de l'alimentation,
de l'agriculture et de la forêt
Antenne sud
1 chemin de l'Irat
97410 Saint-Pierre
Service Economie Agricole et Filières

DECISION N° 2019-AE-737
Accordant autorisation d'exploiter

LE PREFET DE LA REUNION
chevalier de la Légion d'honneur,
officier de l'ordre national du Mérite

Vu la loi du 19 mars 1946 érigeant en Départements la Guadeloupe, la Guyane, la Martinique et la Réunion, ainsi que les textes qui l'ont complétée ou modifiée,
Vu la loi d'avenir pour l'agriculture, l'alimentation et la forêt n°2014-1170 du 13 octobre 2014,
Vu la loi de programmation relative à l'égalité réelle outre-mer et portant autres dispositions en matière sociale et économique du 28 février 2017,
Vu le décret 2015-713 du 22 juin 2015,
Vu le Code Rural et de la Pêche Maritime, notamment l'article L312-1 relatif au Schéma Directeur Régional des Exploitations Agricoles, les articles R 312-1 et suivants, les articles L 331-1 et suivants, les articles R 331-1 et suivants, l'article D371-7 du même code,
Vu le décret du 29 mai 2019 portant nomination de Jacques Billant, Préfet de la Région Réunion, Préfet de La Réunion,
Vu l'arrêté ministériel du 20 juillet 2015 fixant les modalités de calcul des équivalences par type de production, région naturelle ou territoire pour l'établissement du schéma directeur régional des exploitations agricoles,
Vu l'arrêté préfectoral n° 999 SG/DAAF du 03/05/2017 établissant le schéma directeur régional des exploitations agricoles de La Réunion,
Vu les arrêtés préfectoraux n° 800 du 24 avril 2017 portant désignation des membres de la section spécialisée du Comité d'Orientation Stratégique et de Développement Agricole (COSDA) de La Réunion, n° 2001 du 28 septembre 2017 et n° 241 du 12 février 2018 complétant l'arrêté fixant la création du COSDA et l'arrêté n° 1888 du 02 mai 2019 relatif à la mise à jour des membres du COSDA suite aux résultats des élections de la chambre d'agriculture du 31 janvier 2019,
Vu l'arrêté préfectoral n° 2240 du 17 juin 2019 portant délégation de signature,
Vu la décision de subdélégation de signature en date du 14 octobre 2019,
Vu l'avis rendu par le Comité d'Orientation Stratégique et de Développement Agricole (COSDA) en date du 19 novembre 2019

Considérant que le candidat a présenté un dossier répondant aux critères fixés par la réglementation notamment du fait de :

- L'attestation d'une capacité professionnelle répondant aux prescriptions prévues
- L'atteinte du seuil de viabilité économique fixé à 25 000 euros de production brute standard

DECIDE

ARTICLE 1 L'autorisation d'exploiter est **accordée** à Monsieur **LALLEMAND Gwenaël Bruno**
Demeurant **11 chemin des Bruyères - Bras Pistolet 97441 SAINTE SUZANNE**

pour un terrain d'une superficie de **3,3900 ha**
Références cadastrales **20AV0087 en partie ; 20BI0007 en partie (soit au total : 3,39 ha / 35,7950 ha)** sur la commune de **SAINTE SUZANNE**

ARTICLE 2 - La présente autorisation sera périmée si le fonds n'a pas été mis en culture dans les limites prévues à l'article L 331-4 et suivants du Code Rural et de la Pêche Maritime.

ARTICLE 3 - Le terrain sera exploité sous réserve du respect de la réglementation relative aux droits du sol (Code de l'urbanisme, Code de l'environnement et Code forestier).

ARTICLE 4 - Monsieur le secrétaire général de la préfecture et monsieur le directeur de l'alimentation, de l'agriculture et de la forêt, sont chargés, chacun pour ce qui le concerne de l'exécution de la présente décision.

Saint-Pierre, le 19 novembre 2019

Pour le préfet et par délégation,
Le Chef du Pôle Installation, Contrôle des Structures, Emploi



Taos GENTIL

Cette décision peut être contestée dans les deux mois qui suivent sa notification si vous estimez qu'il a été fait une application incorrecte de la réglementation en vigueur, en précisant le point sur lequel porte votre contestation :

- *par recours gracieux auprès de l'auteur de la décision ou hiérarchique adressé au Ministre de l'agriculture, de l'agroalimentaire et de la forêt. L'absence de réponse dans un délai de deux mois fait naître une décision implicite de rejet qui peut elle-même être déférée au tribunal administratif dans les deux mois suivants.*

PRÉFET DE LA RÉUNION

Direction de l'alimentation,
de l'agriculture et de la forêt
Antenne sud
1 chemin de l'Irat
97410 Saint-Pierre
Service Economie Agricole et Filières

DECISION N° 2019-AE-738
Accordant autorisation d'exploiter

LE PREFET DE LA REUNION
chevalier de la Légion d'honneur,
officier de l'ordre national du Mérite

Vu la loi du 19 mars 1946 érigeant en Départements la Guadeloupe, la Guyane, la Martinique et la Réunion, ainsi que les textes qui l'ont complétée ou modifiée,
Vu la loi d'avenir pour l'agriculture, l'alimentation et la forêt n°2014-1170 du 13 octobre 2014,
Vu la loi de programmation relative à l'égalité réelle outre-mer et portant autres dispositions en matière sociale et économique du 28 février 2017,
Vu le décret 2015-713 du 22 juin 2015,
Vu le Code Rural et de la Pêche Maritime, notamment l'article L312-1 relatif au Schéma Directeur Régional des Exploitations Agricoles, les articles R 312-1 et suivants, les articles L 331-1 et suivants, les articles R 331-1 et suivants, l'article D371-7 du même code,
Vu le décret du 29 mai 2019 portant nomination de Jacques Billant, Préfet de la Région Réunion, Préfet de La Réunion,
Vu l'arrêté ministériel du 20 juillet 2015 fixant les modalités de calcul des équivalences par type de production, région naturelle ou territoire pour l'établissement du schéma directeur régional des exploitations agricoles,
Vu l'arrêté préfectoral n° 999 SG/DAAF du 03/05/2017 établissant le schéma directeur régional des exploitations agricoles de La Réunion,
Vu les arrêtés préfectoraux n° 800 du 24 avril 2017 portant désignation des membres de la section spécialisée du Comité d'Orientation Stratégique et de Développement Agricole (COSDA) de La Réunion, n° 2001 du 28 septembre 2017 et n° 241 du 12 février 2018 complétant l'arrêté fixant la création du COSDA et l'arrêté n° 1888 du 02 mai 2019 relatif à la mise à jour des membres du COSDA suite aux résultats des élections de la chambre d'agriculture du 31 janvier 2019,
Vu l'arrêté préfectoral n° 2240 du 17 juin 2019 portant délégation de signature,
Vu la décision de subdélégation de signature en date du 14 octobre 2019,
Vu l'avis rendu par le Comité d'Orientation Stratégique et de Développement Agricole (COSDA) en date du 19 novembre 2019

Considérant que le candidat a présenté un dossier répondant aux critères fixés par la réglementation notamment du fait de :

- l'attestation d'une capacité professionnelle répondant aux prescriptions prévues
- l'atteinte du seuil de viabilité économique fixé à 25 000 euros de production brute standard

DECIDE

ARTICLE 1 L'autorisation d'exploiter est **accordée** à l'EARL POINTE CORAIL (avec 1 seule associée exploitante : LUSINIER ép. BENARD Marie Sandrine)
Demeurant 143 B Route Nationale 2 - Bonne Espérance 97439 SAINTE ROSE
pour un terrain d'une superficie de 0,3192 ha
Références cadastrales 19AN0093 sur la commune de SAINTE ROSE


ARTICLE 2 - La présente autorisation sera périmée si le fonds n'a pas été mis en culture dans les limites prévues à l'article L 331-4 et suivants du Code Rural et de la Pêche Maritime.

ARTICLE 3 - Le terrain sera exploité sous réserve du respect de la réglementation relative aux droits du sol (Code de l'urbanisme, Code de l'environnement et Code forestier).

ARTICLE 4 - Monsieur le secrétaire général de la préfecture et monsieur le directeur de l'alimentation, de l'agriculture et de la forêt, sont chargés, chacun pour ce qui le concerne de l'exécution de la présente décision.

Saint-Pierre, le 19 novembre 2019

Pour le préfet et par délégation,
Le Chef du Pôle Installation, Contrôle des Structures, Emploi



Taos GENTIL

Cette décision peut être contestée dans les deux mois qui suivent sa notification si vous estimez qu'il a été fait une application incorrecte de la réglementation en vigueur, en précisant le point sur lequel porte votre contestation :

- par recours gracieux auprès de l'auteur de la décision ou hiérarchique adressé au Ministre de l'agriculture, de l'agroalimentaire et de la forêt. L'absence de réponse dans un délai de deux mois fait naître une décision implicite de rejet qui peut elle-même être déférée au tribunal administratif dans les deux mois suivants.

PRÉFET DE LA RÉUNION

Direction de l'alimentation,
de l'agriculture et de la forêt
Antenne sud
1 chemin de l'Irat
97410 Saint-Pierre
Service Economie Agricole et Filières

DECISION N° 2019-AE-739
Accordant autorisation d'exploiter

LE PREFET DE LA REUNION
chevalier de la Légion d'honneur,
officier de l'ordre national du Mérite

Vu la loi du 19 mars 1946 érigeant en Départements la Guadeloupe, la Guyane, la Martinique et la Réunion, ainsi que les textes qui l'ont complétée ou modifiée,
Vu la loi d'avenir pour l'agriculture, l'alimentation et la forêt n°2014-1170 du 13 octobre 2014,
Vu la loi de programmation relative à l'égalité réelle outre-mer et portant autres dispositions en matière sociale et économique du 28 février 2017,
Vu le décret 2015-713 du 22 juin 2015,
Vu le Code Rural et de la Pêche Maritime, notamment l'article L312-1 relatif au Schéma Directeur Régional des Exploitations Agricoles, les articles R 312-1 et suivants, les articles L 331-1 et suivants, les articles R 331-1 et suivants, l'article D371-7 du même code,
Vu le décret du 29 mai 2019 portant nomination de Jacques Billant, Préfet de la Région Réunion, Préfet de La Réunion,
Vu l'arrêté ministériel du 20 juillet 2015 fixant les modalités de calcul des équivalences par type de production, région naturelle ou territoire pour l'établissement du schéma directeur régional des exploitations agricoles,
Vu l'arrêté préfectoral n° 999 SG/DAAF du 03/05/2017 établissant le schéma directeur régional des exploitations agricoles de La Réunion,
Vu les arrêtés préfectoraux n° 800 du 24 avril 2017 portant désignation des membres de la section spécialisée du Comité d'Orientation Stratégique et de Développement Agricole (COSDA) de La Réunion, n° 2001 du 28 septembre 2017 et n° 241 du 12 février 2018 complétant l'arrêté fixant la création du COSDA et l'arrêté n° 1888 du 02 mai 2019 relatif à la mise à jour des membres du COSDA suite aux résultats des élections de la chambre d'agriculture du 31 janvier 2019,
Vu l'arrêté préfectoral n° 2240 du 17 juin 2019 portant délégation de signature,
Vu la décision de subdélégation de signature en date du 14 octobre 2019,
Vu l'avis rendu par le Comité d'Orientation Stratégique et de Développement Agricole (COSDA) en date du 19 novembre 2019

Considérant que le candidat a présenté un dossier répondant aux critères fixés par la réglementation notamment du fait de :

- l'attestation d'une capacité professionnelle répondant aux prescriptions prévues
- l'atteinte du seuil de viabilité économique fixé à 25 000 euros de production brute standard

DECIDE

ARTICLE 1 L'autorisation d'exploiter est **accordée** à Monsieur PERAULT Fabrice
Demeurant **22 Chemin du Pont de l'Escalier - 97433 SALAZIE**
pour un terrain d'une superficie de **3,0600 ha**
Références cadastrales **15ET0450** sur la commune de **SAINT PAUL**

ARTICLE 2 - La présente autorisation sera périmée si le fonds n'a pas été mis en culture dans les limites prévues à l'article L 331-4 et suivants du Code Rural et de la Pêche Maritime.

ARTICLE 3 - Le terrain sera exploité sous réserve du respect de la réglementation relative aux droits du sol (Code de l'urbanisme, Code de l'environnement et Code forestier).

ARTICLE 4 - Monsieur le secrétaire général de la préfecture et monsieur le directeur de l'alimentation, de l'agriculture et de la forêt, sont chargés, chacun pour ce qui le concerne de l'exécution de la présente décision.

Saint-Pierre, le 19 novembre 2019

Pour le préfet et par délégation,
Le Chef du Pôle Installation, Contrôle des Structures, Emploi



Taos GENTIL

Cette décision peut être contestée dans les deux mois qui suivent sa notification si vous estimez qu'il a été fait une application incorrecte de la réglementation en vigueur, en précisant le point sur lequel porte votre contestation :

- par recours gracieux auprès de l'auteur de la décision ou hiérarchique adressé au Ministre de l'agriculture, de l'agroalimentaire et de la forêt. L'absence de réponse dans un délai de deux mois fait naître une décision implicite de rejet qui peut elle-même être déférée au tribunal administratif dans les deux mois suivants.
- par recours contentieux devant le tribunal administratif de Saint-Denis, Avenue de la Victoire - 97400 Saint-Denis.

PRÉFET DE LA RÉUNION

Direction de l'alimentation,
de l'agriculture et de la forêt
Antenne sud
1 chemin de l'Irat
97410 Saint-Pierre
Service Economie Agricole et Filières

DECISION N° 2019-AE-740
Accordant autorisation d'exploiter

LE PREFET DE LA REUNION
chevalier de la Légion d'honneur,
officier de l'ordre national du Mérite

Vu la loi du 19 mars 1946 érigeant en Départements la Guadeloupe, la Guyane, la Martinique et la Réunion, ainsi que les textes qui l'ont complétée ou modifiée,
Vu la loi d'avenir pour l'agriculture, l'alimentation et la forêt n°2014-1170 du 13 octobre 2014,
Vu la loi de programmation relative à l'égalité réelle outre-mer et portant autres dispositions en matière sociale et économique du 28 février 2017,
Vu le décret 2015-713 du 22 juin 2015,
Vu le Code Rural et de la Pêche Maritime, notamment l'article L312-1 relatif au Schéma Directeur Régional des Exploitations Agricoles, les articles R 312-1 et suivants, les articles L 331-1 et suivants, les articles R 331-1 et suivants, l'article D371-7 du même code,
Vu le décret du 29 mai 2019 portant nomination de Jacques Billant, Préfet de la Région Réunion, Préfet de La Réunion,
Vu l'arrêté ministériel du 20 juillet 2015 fixant les modalités de calcul des équivalences par type de production, région naturelle ou territoire pour l'établissement du schéma directeur régional des exploitations agricoles,
Vu l'arrêté préfectoral n° 999 SG/DAAF du 03/05/2017 établissant le schéma directeur régional des exploitations agricoles de La Réunion,
Vu les arrêtés préfectoraux n° 800 du 24 avril 2017 portant désignation des membres de la section spécialisée du Comité d'Orientation Stratégique et de Développement Agricole (COSDA) de La Réunion, n° 2001 du 28 septembre 2017 et n° 241 du 12 février 2018 complétant l'arrêté fixant la création du COSDA et l'arrêté n° 1888 du 02 mai 2019 relatif à la mise à jour des membres du COSDA suite aux résultats des élections de la chambre d'agriculture du 31 janvier 2019,
Vu l'arrêté préfectoral n° 2240 du 17 juin 2019 portant délégation de signature,
Vu la décision de subdélégation de signature en date du 14 octobre 2019,
Vu l'avis rendu par le Comité d'Orientation Stratégique et de Développement Agricole (COSDA) en date du 19 novembre 2019

Considérant que le candidat a présenté un dossier répondant aux critères fixés par la réglementation notamment du fait de :

- l'attestation d'une capacité professionnelle répondant aux prescriptions prévues
- l'atteinte du seuil de viabilité économique fixé à 25 000 euros de production brute standard

DECIDE

ARTICLE 1

L'autorisation d'exploiter est **accordée** à Monsieur RAMALINGOM Antoine Vivien
Demeurant 4 rue du Bicentenaire - 97412 BRAS PANON

pour un terrain d'une superficie de 1,3065 ha
Références cadastrales 02AI0933 en partie ; 02AL0166 en partie ; 02AL0211 en partie (au total : 1,3065 ha / 3,8001 ha) sur la commune de BRAS PANON

ARTICLE 2 - La présente autorisation sera périmée si le fonds n'a pas été mis en culture dans les limites prévues à l'article L 331-4 et suivants du Code Rural et de la Pêche Maritime.

ARTICLE 3 - Le terrain sera exploité sous réserve du respect de la réglementation relative aux droits du sol (Code de l'urbanisme, Code de l'environnement et Code forestier).

ARTICLE 4 - Monsieur le secrétaire général de la préfecture et monsieur le directeur de l'alimentation, de l'agriculture et de la forêt, sont chargés, chacun pour ce qui le concerne de l'exécution de la présente décision.

Saint-Pierre, le 19 novembre 2019

Pour le préfet et par délégation,
Le Chef du Pôle Installation, Contrôle des Structures, Emploi



Taos GENTIL

Cette décision peut être contestée dans les deux mois qui suivent sa notification si vous estimez qu'il a été fait une application incorrecte de la réglementation en vigueur, en précisant le point sur lequel porte votre contestation :

- par recours gracieux auprès de l'auteur de la décision ou hiérarchique adressé au Ministre de l'agriculture, de l'agroalimentaire et de la forêt. L'absence de réponse dans un délai de deux mois fait naître une décision implicite de rejet qui peut elle-même être déférée au tribunal administratif dans les deux mois suivants.

PRÉFET DE LA RÉUNION

Direction de l'alimentation,
de l'agriculture et de la forêt
Antenne sud
1 chemin de l'Irat
97410 Saint-Pierre
Service Economie Agricole et Filières

DECISION N° 2019-AE-741
Accordant autorisation d'exploiter

LE PREFET DE LA REUNION
chevalier de la Légion d'honneur,
officier de l'ordre national du Mérite

Vu la loi du 19 mars 1946 érigeant en Départements la Guadeloupe, la Guyane, la Martinique et la Réunion, ainsi que les textes qui l'ont complétée ou modifiée,
Vu la loi d'avenir pour l'agriculture, l'alimentation et la forêt n°2014-1170 du 13 octobre 2014,
Vu la loi de programmation relative à l'égalité réelle outre-mer et portant autres dispositions en matière sociale et économique du 28 février 2017,
Vu le décret 2015-713 du 22 juin 2015,
Vu le Code Rural et de la Pêche Maritime, notamment l'article L312-1 relatif au Schéma Directeur Régional des Exploitations Agricoles, les articles R 312-1 et suivants, les articles L 331-1 et suivants, les articles R 331-1 et suivants, l'article D371-7 du même code,
Vu le décret du 29 mai 2019 portant nomination de Jacques Billant, Préfet de la Région Réunion, Préfet de La Réunion,
Vu l'arrêté ministériel du 20 juillet 2015 fixant les modalités de calcul des équivalences par type de production, région naturelle ou territoire pour l'établissement du schéma directeur régional des exploitations agricoles,
Vu l'arrêté préfectoral n° 999 SG/DAAF du 03/05/2017 établissant le schéma directeur régional des exploitations agricoles de La Réunion,
Vu les arrêtés préfectoraux n° 800 du 24 avril 2017 portant désignation des membres de la section spécialisée du Comité d'Orientation Stratégique et de Développement Agricole (COSDA) de La Réunion, n° 2001 du 28 septembre 2017 et n° 241 du 12 février 2018 complétant l'arrêté fixant la création du COSDA et l'arrêté n° 1888 du 02 mai 2019 relatif à la mise à jour des membres du COSDA suite aux résultats des élections de la chambre d'agriculture du 31 janvier 2019,
Vu l'arrêté préfectoral n° 2240 du 17 juin 2019 portant délégation de signature,
Vu la décision de subdélégation de signature en date du 14 octobre 2019,
Vu l'avis rendu par le Comité d'Orientation Stratégique et de Développement Agricole (COSDA) en date du 19 novembre 2019

Considérant que le candidat a présenté un dossier répondant aux critères fixés par la réglementation notamment du fait de :

- l'attestation d'une capacité professionnelle répondant aux prescriptions prévues
- l'atteinte du seuil de viabilité économique fixé à 25 000 euros de production brute standard

DECIDE

ARTICLE 1 L'autorisation d'exploiter est **accordée** à Monsieur **ANGUILA Jean Philippe**
Demeurant **100 chemin Sévère - 97437 SAINTE ANNE**
pour un terrain d'une superficie de **0,2970 ha**
Références cadastrales **10BI0016 ; 10BI0032** sur la commune de **SAINT BENOIT**

ARTICLE 2 - La présente autorisation sera périmée si le fonds n'a pas été mis en culture dans les limites prévues à l'article L 331-4 et suivants du Code Rural et de la Pêche Maritime.

ARTICLE 3 - Le terrain sera exploité sous réserve du respect de la réglementation relative aux droits du sol (Code de l'urbanisme, Code de l'environnement et Code forestier).

ARTICLE 4 - Monsieur le secrétaire général de la préfecture et monsieur le directeur de l'alimentation, de l'agriculture et de la forêt, sont chargés, chacun pour ce qui le concerne de l'exécution de la présente décision.

Saint-Pierre, le 19 novembre 2019

Pour le préfet et par délégation,
Le Chef du Pôle Installation, Contrôle des Structures, Emploi



Taos GENTIL

Cette décision peut être contestée dans les deux mois qui suivent sa notification si vous estimez qu'il a été fait une application incorrecte de la réglementation en vigueur, en précisant le point sur lequel porte votre contestation :

- par recours gracieux auprès de l'auteur de la décision ou hiérarchique adressé au Ministre de l'agriculture, de l'agroalimentaire et de la forêt. L'absence de réponse dans un délai de deux mois fait naître une décision implicite de rejet qui peut elle-même être déférée au tribunal administratif dans les deux mois suivants.
- par recours contentieux devant le tribunal administratif de Saint-Denis, Avenue de la Victoire - 97400 Saint-Denis.

PRÉFET DE LA RÉUNION

Direction de l'alimentation,
de l'agriculture et de la forêt
Antenne sud
1 chemin de l'Irat
97410 Saint-Pierre
Service Economie Agricole et Filières

DECISION N° 2019-AE-742
Accordant autorisation d'exploiter

LE PRÉFET DE LA REUNION
chevalier de la Légion d'honneur,
officier de l'ordre national du Mérite

Vu la loi du 19 mars 1946 érigeant en Départements la Guadeloupe, la Guyane, la Martinique et la Réunion, ainsi que les textes qui l'ont complétée ou modifiée,
Vu la loi d'avenir pour l'agriculture, l'alimentation et la forêt n°2014-1170 du 13 octobre 2014,
Vu la loi de programmation relative à l'égalité réelle outre-mer et portant autres dispositions en matière sociale et économique du 28 février 2017,
Vu le décret 2015-713 du 22 juin 2015,
Vu le Code Rural et de la Pêche Maritime, notamment l'article L312-1 relatif au Schéma Directeur Régional des Exploitations Agricoles, les articles R 312-1 et suivants, les articles L 331-1 et suivants, les articles R 331-1 et suivants, l'article D371-7 du même code,
Vu le décret du 29 mai 2019 portant nomination de Jacques Billant, Préfet de la Région Réunion, Préfet de La Réunion,
Vu l'arrêté ministériel du 20 juillet 2015 fixant les modalités de calcul des équivalences par type de production, région naturelle ou territoire pour l'établissement du schéma directeur régional des exploitations agricoles,
Vu l'arrêté préfectoral n° 999 SG/DAAF du 03/05/2017 établissant le schéma directeur régional des exploitations agricoles de La Réunion,
Vu les arrêtés préfectoraux n° 800 du 24 avril 2017 portant désignation des membres de la section spécialisée du Comité d'Orientation Stratégique et de Développement Agricole (COSDA) de La Réunion, n° 2001 du 28 septembre 2017 et n° 241 du 12 février 2018 complétant l'arrêté fixant la création du COSDA et l'arrêté n° 1888 du 02 mai 2019 relatif à la mise à jour des membres du COSDA suite aux résultats des élections de la chambre d'agriculture du 31 janvier 2019,
Vu l'arrêté préfectoral n° 2240 du 17 juin 2019 portant délégation de signature,
Vu la décision de subdélégation de signature en date du 14 octobre 2019,
Vu l'avis rendu par le Comité d'Orientation Stratégique et de Développement Agricole (COSDA) en date du 19 novembre 2019

Considérant que le candidat a présenté un dossier répondant aux critères fixés par la réglementation notamment du fait de :

- L'attestation d'une capacité professionnelle répondant aux prescriptions prévues
- L'atteinte du seuil de viabilité économique fixé à 25 000 euros de production brute standard

DECIDE

ARTICLE 1 L'autorisation d'exploiter est **accordée** à Monsieur **RETOURNAT Jean Freddy**
Demeurant **104 rue du Commandant Cousteau - 97436 SAINT LEU**
pour un terrain d'une superficie de **1,5099 ha**
Références cadastrales **13CE0168** sur la commune de **SAINT LEU**

ARTICLE 2 - La présente autorisation sera périmée si le fonds n'a pas été mis en culture dans les limites prévues à l'article L 331-4 et suivants du Code Rural et de la Pêche Maritime.

ARTICLE 3 - Le terrain sera exploité sous réserve du respect de la réglementation relative aux droits du sol (Code de l'urbanisme, Code de l'environnement et Code forestier).

ARTICLE 4 - Monsieur le secrétaire général de la préfecture et monsieur le directeur de l'alimentation, de l'agriculture et de la forêt, sont chargés, chacun pour ce qui le concerne de l'exécution de la présente décision.

Saint-Pierre, le 19 novembre 2019

Pour le préfet et par délégation,
Le Chef du Pôle Installation, Contrôle des Structures, Emploi



Taos GENTIL

Cette décision peut être contestée dans les deux mois qui suivent sa notification si vous estimez qu'il a été fait une application incorrecte de la réglementation en vigueur, en précisant le point sur lequel porte votre contestation :

- par recours gracieux auprès de l'auteur de la décision ou hiérarchique adressé au Ministre de l'agriculture, de l'agroalimentaire et de la forêt. L'absence de réponse dans un délai de deux mois fait naître une décision implicite de rejet qui peut elle-même être déférée au tribunal administratif dans les deux mois suivants.
- par recours contentieux devant le tribunal administratif de Saint-Denis, Avenue de la Victoire - 97400 Saint-Denis.

PRÉFET DE LA RÉUNION

Direction de l'alimentation,
de l'agriculture et de la forêt
Antenne sud
1 chemin de l'Irat
97410 Saint-Pierre
Service Economie Agricole et Filières

DECISION N° 2019-AE-743
Accordant autorisation d'exploiter

LE PREFET DE LA REUNION
chevalier de la Légion d'honneur,
officier de l'ordre national du Mérite

Vu la loi du 19 mars 1946 érigeant en Départements la Guadeloupe, la Guyane, la Martinique et la Réunion, ainsi que les textes qui l'ont complétée ou modifiée,
Vu la loi d'avenir pour l'agriculture, l'alimentation et la forêt n°2014-1170 du 13 octobre 2014,
Vu la loi de programmation relative à l'égalité réelle outre-mer et portant autres dispositions en matière sociale et économique du 28 février 2017,
Vu le décret 2015-713 du 22 juin 2015,
Vu le Code Rural et de la Pêche Maritime, notamment l'article L312-1 relatif au Schéma Directeur Régional des Exploitations Agricoles, les articles R 312-1 et suivants, les articles L 331-1 et suivants, les articles R 331-1 et suivants, l'article D371-7 du même code,
Vu le décret du 29 mai 2019 portant nomination de Jacques Billant, Préfet de la Région Réunion, Préfet de La Réunion,
Vu l'arrêté ministériel du 20 juillet 2015 fixant les modalités de calcul des équivalences par type de production, région naturelle ou territoire pour l'établissement du schéma directeur régional des exploitations agricoles,
Vu l'arrêté préfectoral n° 999 SG/DAAF du 03/05/2017 établissant le schéma directeur régional des exploitations agricoles de La Réunion,
Vu les arrêtés préfectoraux n° 800 du 24 avril 2017 portant désignation des membres de la section spécialisée du Comité d'Orientation Stratégique et de Développement Agricole (COSDA) de La Réunion, n° 2001 du 28 septembre 2017 et n° 241 du 12 février 2018 complétant l'arrêté fixant la création du COSDA et l'arrêté n° 1888 du 02 mai 2019 relatif à la mise à jour des membres du COSDA suite aux résultats des élections de la chambre d'agriculture du 31 janvier 2019,
Vu l'arrêté préfectoral n° 2240 du 17 juin 2019 portant délégation de signature,
Vu la décision de subdélégation de signature en date du 14 octobre 2019,
Vu l'avis rendu par le Comité d'Orientation Stratégique et de Développement Agricole (COSDA) en date du 19 novembre 2019

Considérant que le candidat a présenté un dossier répondant aux critères fixés par la réglementation notamment du fait de :

- l'attestation d'une capacité professionnelle répondant aux prescriptions prévues
- l'atteinte du seuil de viabilité économique fixé à 25 000 euros de production brute standard

DECIDE

ARTICLE 1 L'autorisation d'exploiter est **accordée** à Monsieur BAPTISTE Jean David
Demeurant 135 chemin Badamier - 97439 SAINTE ROSE
pour un terrain d'une superficie de 6,5793 ha
Références cadastrales 19AO0276 ; 19AO0436 sur la commune de SAINTE ROSE

ARTICLE 2 - La présente autorisation sera périmée si le fonds n'a pas été mis en culture dans les limites prévues à l'article L 331-4 et suivants du Code Rural et de la Pêche Maritime.

ARTICLE 3 - Le terrain sera exploité sous réserve du respect de la réglementation relative aux droits du sol (Code de l'urbanisme, Code de l'environnement et Code forestier).

ARTICLE 4 - Monsieur le secrétaire général de la préfecture et monsieur le directeur de l'alimentation, de l'agriculture et de la forêt, sont chargés, chacun pour ce qui le concerne de l'exécution de la présente décision.

Saint-Pierre, le 19 novembre 2019

Pour le préfet et par délégation,
Le Chef du Pôle Installation, Contrôle des Structures, Emploi



Taos GENTIL

Cette décision peut être contestée dans les deux mois qui suivent sa notification si vous estimez qu'il a été fait une application incorrecte de la réglementation en vigueur, en précisant le point sur lequel porte votre contestation :

- par recours gracieux auprès de l'auteur de la décision ou hiérarchique adressé au Ministre de l'agriculture, de l'agroalimentaire et de la forêt. L'absence de réponse dans un délai de deux mois fait naître une décision implicite de rejet qui peut elle-même être déférée au tribunal administratif dans les deux mois suivants.
- par recours contentieux devant le tribunal administratif de Saint-Denis, Avenue de la Victoire - 97400 Saint-Denis.

PRÉFET DE LA RÉUNION

Direction de l'alimentation,
de l'agriculture et de la forêt
Antenne sud
1 chemin de l'Irat
97410 Saint-Pierre
Service Economie Agricole et Filières

DECISION N° 2019-AE-744
Accordant autorisation d'exploiter

LE PREFET DE LA REUNION
chevalier de la Légion d'honneur,
officier de l'ordre national du Mérite

Vu la loi du 19 mars 1946 érigeant en Départements la Guadeloupe, la Guyane, la Martinique et la Réunion, ainsi que les textes qui l'ont complétée ou modifiée,
Vu la loi d'avenir pour l'agriculture, l'alimentation et la forêt n°2014-1170 du 13 octobre 2014,
Vu la loi de programmation relative à l'égalité réelle outre-mer et portant autres dispositions en matière sociale et économique du 28 février 2017,
Vu le décret 2015-713 du 22 juin 2015,
Vu le Code Rural et de la Pêche Maritime, notamment l'article L312-1 relatif au Schéma Directeur Régional des Exploitations Agricoles, les articles R 312-1 et suivants, les articles L 331-1 et suivants, les articles R 331-1 et suivants, l'article D371-7 du même code,
Vu le décret du 29 mai 2019 portant nomination de Jacques Billant, Préfet de la Région Réunion, Préfet de La Réunion,
Vu l'arrêté ministériel du 20 juillet 2015 fixant les modalités de calcul des équivalences par type de production, région naturelle ou territoire pour l'établissement du schéma directeur régional des exploitations agricoles,
Vu l'arrêté préfectoral n° 999 SG/DAAF du 03/05/2017 établissant le schéma directeur régional des exploitations agricoles de La Réunion,
Vu les arrêtés préfectoraux n° 800 du 24 avril 2017 portant désignation des membres de la section spécialisée du Comité d'Orientation Stratégique et de Développement Agricole (COSDA) de La Réunion, n° 2001 du 28 septembre 2017 et n° 241 du 12 février 2018 complétant l'arrêté fixant la création du COSDA et l'arrêté n° 1888 du 02 mai 2019 relatif à la mise à jour des membres du COSDA suite aux résultats des élections de la chambre d'agriculture du 31 janvier 2019,
Vu l'arrêté préfectoral n° 2240 du 17 juin 2019 portant délégation de signature,
Vu la décision de subdélégation de signature en date du 14 octobre 2019,
Vu l'avis rendu par le Comité d'Orientation Stratégique et de Développement Agricole (COSDA) en date du 19 novembre 2019

Considérant que le candidat a présenté un dossier répondant aux critères fixés par la réglementation notamment du fait de :

- L'attestation d'une capacité professionnelle répondant aux prescriptions prévues
- L'atteinte du seuil de viabilité économique fixé à 25 000 euros de production brute standard

DECIDE

ARTICLE 1 L'autorisation d'exploiter est **accordée** à Madame ATCHAMA ép. NODODUS Edwige
Demeurant 1 chemin Boussole - 97424 PITON SAINT LEU
pour un terrain d'une superficie de 5,2293 ha
Références cadastrales 13DK0198 ; 13DK0378 ; 13DK0379 sur la commune de SAINT LEU

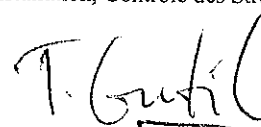
ARTICLE 2 - La présente autorisation sera périmée si le fonds n'a pas été mis en culture dans les limites prévues à l'article L 331-4 et suivants du Code Rural et de la Pêche Maritime.

ARTICLE 3 - Le terrain sera exploité sous réserve du respect de la réglementation relative aux droits du sol (Code de l'urbanisme, Code de l'environnement et Code forestier).

ARTICLE 4 - Monsieur le secrétaire général de la préfecture et monsieur le directeur de l'alimentation, de l'agriculture et de la forêt, sont chargés, chacun pour ce qui le concerne de l'exécution de la présente décision.

Saint-Pierre, le 19 novembre 2019

Pour le préfet et par délégation,
Le Chef du Pôle Installation, Contrôle des Structures, Emploi



Taos GENTIL

Cette décision peut être contestée dans les deux mois qui suivent sa notification si vous estimez qu'il a été fait une application incorrecte de la réglementation en vigueur, en précisant le point sur lequel porte votre contestation :

- par recours gracieux auprès de l'auteur de la décision ou hiérarchique adressé au Ministre de l'agriculture, de l'agroalimentaire et de la forêt. L'absence de réponse dans un délai de deux mois fait naître une décision implicite de rejet qui peut elle-même être déférée au tribunal administratif dans les deux mois suivants.
- par recours contentieux devant le tribunal administratif de Saint-Denis, Avenue de la Victoire - 97400 Saint-Denis.

PRÉFET DE LA RÉUNION

Direction de l'alimentation,
de l'agriculture et de la forêt
Antenne sud
1 chemin de l'Irat
97410 Saint-Pierre
Service Economie Agricole et Filières

DECISION N° 2019-AE-745
Accordant autorisation d'exploiter

LE PREFET DE LA REUNION
chevalier de la Légion d'honneur,
officier de l'ordre national du Mérite

Vu la loi du 19 mars 1946 érigeant en Départements la Guadeloupe, la Guyane, la Martinique et la Réunion, ainsi que les textes qui l'ont complétée ou modifiée,
Vu la loi d'avenir pour l'agriculture, l'alimentation et la forêt n°2014-1170 du 13 octobre 2014,
Vu la loi de programmation relative à l'égalité réelle outre-mer et portant autres dispositions en matière sociale et économique du 28 février 2017,
Vu le décret 2015-713 du 22 juin 2015,
Vu le Code Rural et de la Pêche Maritime, notamment l'article L312-1 relatif au Schéma Directeur Régional des Exploitations Agricoles, les articles R 312-1 et suivants, les articles L 331-1 et suivants, les articles R 331-1 et suivants, l'article D371-7 du même code,
Vu le décret du 29 mai 2019 portant nomination de Jacques Billant, Préfet de la Région Réunion, Préfet de La Réunion,
Vu l'arrêté ministériel du 20 juillet 2015 fixant les modalités de calcul des équivalences par type de production, région naturelle ou territoire pour l'établissement du schéma directeur régional des exploitations agricoles,
Vu l'arrêté préfectoral n° 999 SG/DAAF du 03/05/2017 établissant le schéma directeur régional des exploitations agricoles de La Réunion,
Vu les arrêtés préfectoraux n° 800 du 24 avril 2017 portant désignation des membres de la section spécialisée du Comité d'Orientation Stratégique et de Développement Agricole (COSDA) de La Réunion, n° 2001 du 28 septembre 2017 et n° 241 du 12 février 2018 complétant l'arrêté fixant la création du COSDA et l'arrêté n° 1888 du 02 mai 2019 relatif à la mise à jour des membres du COSDA suite aux résultats des élections de la chambre d'agriculture du 31 janvier 2019,
Vu l'arrêté préfectoral n° 2240 du 17 juin 2019 portant délégation de signature,
Vu la décision de subdélégation de signature en date du 14 octobre 2019,
Vu l'avis rendu par le Comité d'Orientation Stratégique et de Développement Agricole (COSDA) en date du 19 novembre 2019

Considérant que le candidat a présenté un dossier répondant aux critères fixés par la réglementation notamment du fait de :

- l'attestation d'une capacité professionnelle répondant aux prescriptions prévues
- l'atteinte du seuil de viabilité économique fixé à 25 000 euros de production brute standard

DECIDE

ARTICLE 1 L'autorisation d'exploiter est **accordée** à Madame CHIDAINE Blandine Josée Simone
Demeurant 21 chemin des Longoses - Appt 59 D 97400 SAINT DENIS
pour un terrain d'une superficie de 0,8995 ha
Références cadastrales 15DW0096 sur la commune de SAINT PAUL


ARTICLE 2 - La présente autorisation sera périmée si le fonds n'a pas été mis en culture dans les limites prévues à l'article L 331-4 et suivants du Code Rural et de la Pêche Maritime.

ARTICLE 3 - Le terrain sera exploité sous réserve du respect de la réglementation relative aux droits du sol (Code de l'urbanisme, Code de l'environnement et Code forestier).

ARTICLE 4 - Monsieur le secrétaire général de la préfecture et monsieur le directeur de l'alimentation, de l'agriculture et de la forêt, sont chargés, chacun pour ce qui le concerne de l'exécution de la présente décision.

Saint-Pierre, le 19 novembre 2019

Pour le préfet et par délégation,
Le Chef du Pôle Installation, Contrôle des Structures, Emploi



Taos GENTIL

Cette décision peut être contestée dans les deux mois qui suivent sa notification si vous estimez qu'il a été fait une application incorrecte de la réglementation en vigueur, en précisant le point sur lequel porte votre contestation :

- par recours gracieux auprès de l'auteur de la décision ou hiérarchique adressé au Ministre de l'agriculture, de l'agroalimentaire et de la forêt. L'absence de réponse dans un délai de deux mois fait naître une décision implicite de rejet qui peut elle-même être déférée au tribunal administratif dans les deux mois suivants.
- par recours contentieux devant le tribunal administratif de Saint-Denis, Avenue de la Victoire - 97400 Saint-Denis.

PRÉFET DE LA RÉUNION

Direction de l'alimentation,
de l'agriculture et de la forêt
Antenne sud
1 chemin de l'Irat
97410 Saint-Pierre
Service Economie Agricole et Filières

DECISION N° 2019-AE-746
Accordant autorisation d'exploiter

LE PREFET DE LA REUNION
chevalier de la Légion d'honneur,
officier de l'ordre national du Mérite

Vu la loi du 19 mars 1946 érigeant en Départements la Guadeloupe, la Guyane, la Martinique et la Réunion, ainsi que les textes qui l'ont complétée ou modifiée,
Vu la loi d'avenir pour l'agriculture, l'alimentation et la forêt n°2014-1170 du 13 octobre 2014,
Vu la loi de programmation relative à l'égalité réelle outre-mer et portant autres dispositions en matière sociale et économique du 28 février 2017,
Vu le décret 2015-713 du 22 juin 2015,
Vu le Code Rural et de la Pêche Maritime, notamment l'article L312-1 relatif au Schéma Directeur Régional des Exploitations Agricoles, les articles R 312-1 et suivants, les articles L 331-1 et suivants, les articles R 331-1 et suivants, l'article D371-7 du même code,
Vu le décret du 29 mai 2019 portant nomination de Jacques Billant, Préfet de la Région Réunion, Préfet de La Réunion,
Vu l'arrêté ministériel du 20 juillet 2015 fixant les modalités de calcul des équivalences par type de production, région naturelle ou territoire pour l'établissement du schéma directeur régional des exploitations agricoles,
Vu l'arrêté préfectoral n° 999 SG/DAAF du 03/05/2017 établissant le schéma directeur régional des exploitations agricoles de La Réunion,
Vu les arrêtés préfectoraux n° 800 du 24 avril 2017 portant désignation des membres de la section spécialisée du Comité d'Orientation Stratégique et de Développement Agricole (COSDA) de La Réunion, n° 2001 du 28 septembre 2017 et n° 241 du 12 février 2018 complétant l'arrêté fixant la création du COSDA et l'arrêté n° 1888 du 02 mai 2019 relatif à la mise à jour des membres du COSDA suite aux résultats des élections de la chambre d'agriculture du 31 janvier 2019,
Vu l'arrêté préfectoral n° 2240 du 17 juin 2019 portant délégation de signature,
Vu la décision de subdélégation de signature en date du 14 octobre 2019,
Vu l'avis rendu par le Comité d'Orientation Stratégique et de Développement Agricole (COSDA) en date du 19 novembre 2019

Considérant que le candidat a présenté un dossier répondant aux critères fixés par la réglementation notamment du fait de :

- l'attestation d'une capacité professionnelle répondant aux prescriptions prévues
- l'atteinte du seuil de viabilité économique fixé à 25 000 euros de production brute standard

DECIDE

ARTICLE 1 L'autorisation d'exploiter est **accordée** à Monsieur NOURRY Michel Gérard
Demeurant 26 route du Bélier - Grand Ilet 97433 SALAZIE

pour un terrain d'une superficie de 0,6665 ha
Références cadastrales 21BO0527 ; 21BO0528 ; 21BO0529 ; 21BO0530 ; 21BO0532 ; 21BO0534 sur la commune de SALAZIE

ARTICLE 2 - La présente autorisation sera périmée si le fonds n'a pas été mis en culture dans les limites prévues à l'article L 331-4 et suivants du Code Rural et de la Pêche Maritime.

ARTICLE 3 - Le terrain sera exploité sous réserve du respect de la réglementation relative aux droits du sol (Code de l'urbanisme, Code de l'environnement et Code forestier).

ARTICLE 4 - Monsieur le secrétaire général de la préfecture et monsieur le directeur de l'alimentation, de l'agriculture et de la forêt, sont chargés, chacun pour ce qui le concerne de l'exécution de la présente décision.

Saint-Pierre, le 19 novembre 2019

Pour le préfet et par délégation,
Le Chef du Pôle Installation, Contrôle des Structures, Emploi



Taos GENTIL

Cette décision peut être contestée dans les deux mois qui suivent sa notification si vous estimez qu'il a été fait une application incorrecte de la réglementation en vigueur, en précisant le point sur lequel porte votre contestation :

- par recours gracieux auprès de l'auteur de la décision ou hiérarchique adressé au Ministre de l'agriculture, de l'agroalimentaire et de la forêt. L'absence de réponse dans un délai de deux mois fait naître une décision implicite de rejet qui peut elle-même être déférée au tribunal administratif dans les deux mois suivants.

PRÉFET DE LA RÉUNION

Direction de l'alimentation,
de l'agriculture et de la forêt
Antenne sud
1 chemin de l'Irat
97410 Saint-Pierre
Service Economie Agricole et Filières

DECISION N° 2019-AE-748
Accordant autorisation d'exploiter

LE PREFET DE LA REUNION
chevalier de la Légion d'honneur,
officier de l'ordre national du Mérite

Vu la loi du 19 mars 1946 érigeant en Départements la Guadeloupe, la Guyane, la Martinique et la Réunion, ainsi que les textes qui l'ont complétée ou modifiée,
Vu la loi d'avenir pour l'agriculture, l'alimentation et la forêt n°2014-1170 du 13 octobre 2014,
Vu la loi de programmation relative à l'égalité réelle outre-mer et portant autres dispositions en matière sociale et économique du 28 février 2017,
Vu le décret 2015-713 du 22 juin 2015,
Vu le Code Rural et de la Pêche Maritime, notamment l'article L312-1 relatif au Schéma Directeur Régional des Exploitations Agricoles, les articles R 312-1 et suivants, les articles L 331-1 et suivants, les articles R 331-1 et suivants, l'article D371-7 du même code,
Vu le décret du 29 mai 2019 portant nomination de Jacques Billant, Préfet de la Région Réunion, Préfet de La Réunion,
Vu l'arrêté ministériel du 20 juillet 2015 fixant les modalités de calcul des équivalences par type de production, région naturelle ou territoire pour l'établissement du schéma directeur régional des exploitations agricoles,
Vu l'arrêté préfectoral n° 999 SG/DAAF du 03/05/2017 établissant le schéma directeur régional des exploitations agricoles de La Réunion,
Vu les arrêtés préfectoraux n° 800 du 24 avril 2017 portant désignation des membres de la section spécialisée du Comité d'Orientation Stratégique et de Développement Agricole (COSDA) de La Réunion, n° 2001 du 28 septembre 2017 et n° 241 du 12 février 2018 complétant l'arrêté fixant la création du COSDA et l'arrêté n° 1888 du 02 mai 2019 relatif à la mise à jour des membres du COSDA suite aux résultats des élections de la chambre d'agriculture du 31 janvier 2019,
Vu l'arrêté préfectoral n° 2240 du 17 juin 2019 portant délégation de signature,
Vu la décision de subdélégation de signature en date du 14 octobre 2019,
Vu l'avis rendu par le Comité d'Orientation Stratégique et de Développement Agricole (COSDA) en date du 19 novembre 2019

Considérant que le candidat a présenté un dossier répondant aux critères fixés par la réglementation notamment du fait de :

- l'attestation d'une capacité professionnelle répondant aux prescriptions prévues
- l'atteinte du seuil de viabilité économique fixé à 25 000 euros de production brute standard

DECIDE

ARTICLE 1 L'autorisation d'exploiter est **accordée** à Monsieur JEHANE Georges Jacques
Demeurant **13 Rue des Jacques - 97412 BRAS PANON**
pour un terrain d'une superficie de **4,4000 ha**
Références cadastrales **02AI0103** sur la commune de **BRAS PANON**

ARTICLE 2 - La présente autorisation sera périmée si le fonds n'a pas été mis en culture dans les limites prévues à l'article L 331-4 et suivants du Code Rural et de la Pêche Maritime.

ARTICLE 3 - Le terrain sera exploité sous réserve du respect de la réglementation relative aux droits du sol (Code de l'urbanisme, Code de l'environnement et Code forestier).

ARTICLE 4 - Monsieur le secrétaire général de la préfecture et monsieur le directeur de l'alimentation, de l'agriculture et de la forêt, sont chargés, chacun pour ce qui le concerne de l'exécution de la présente décision.

Saint-Pierre, le 19 novembre 2019

Pour le préfet et par délégation,
Le Chef du Pôle Installation, Contrôle des Structures, Emploi



Taos GENTIL

Cette décision peut être contestée dans les deux mois qui suivent sa notification si vous estimez qu'il a été fait une application incorrecte de la réglementation en vigueur, en précisant le point sur lequel porte votre contestation :

- *par recours gracieux auprès de l'auteur de la décision ou hiérarchique adressé au Ministre de l'agriculture, de l'agroalimentaire et de la forêt. L'absence de réponse dans un délai de deux mois fait naître une décision implicite de rejet qui peut elle-même être déférée au tribunal administratif dans les deux mois suivants.*
- *par recours contentieux devant le tribunal administratif de Saint-Denis, Avenue de la Victoire - 97400 Saint-Denis.*

PRÉFET DE LA RÉUNION

Direction de l'alimentation,
de l'agriculture et de la forêt
Antenne sud
1 chemin de l'Irat
97410 Saint-Pierre
Service Economie Agricole et Filières

DECISION N° 2019-AE-749
Accordant autorisation d'exploiter

LE PREFET DE LA REUNION
chevalier de la Légion d'honneur,
officier de l'ordre national du Mérite

Vu la loi du 19 mars 1946 érigeant en Départements la Guadeloupe, la Guyane, la Martinique et la Réunion, ainsi que les textes qui l'ont complétée ou modifiée,
Vu la loi d'avenir pour l'agriculture, l'alimentation et la forêt n°2014-1170 du 13 octobre 2014,
Vu la loi de programmation relative à l'égalité réelle outre-mer et portant autres dispositions en matière sociale et économique du 28 février 2017,
Vu le décret 2015-713 du 22 juin 2015,
Vu le Code Rural et de la Pêche Maritime, notamment l'article L312-1 relatif au Schéma Directeur Régional des Exploitations Agricoles, les articles R 312-1 et suivants, les articles L 331-1 et suivants, les articles R 331-1 et suivants, l'article D371-7 du même code,
Vu le décret du 29 mai 2019 portant nomination de Jacques Billant, Préfet de la Région Réunion, Préfet de La Réunion,
Vu l'arrêté ministériel du 20 juillet 2015 fixant les modalités de calcul des équivalences par type de production, région naturelle ou territoire pour l'établissement du schéma directeur régional des exploitations agricoles,
Vu l'arrêté préfectoral n° 999 SG/DAAF du 03/05/2017 établissant le schéma directeur régional des exploitations agricoles de La Réunion,
Vu les arrêtés préfectoraux n° 800 du 24 avril 2017 portant désignation des membres de la section spécialisée du Comité d'Orientation Stratégique et de Développement Agricole (COSDA) de La Réunion, n° 2001 du 28 septembre 2017 et n° 241 du 12 février 2018 complétant l'arrêté fixant la création du COSDA et l'arrêté n° 1888 du 02 mai 2019 relatif à la mise à jour des membres du COSDA suite aux résultats des élections de la chambre d'agriculture du 31 janvier 2019,
Vu l'arrêté préfectoral n° 2240 du 17 juin 2019 portant délégation de signature,
Vu la décision de subdélégation de signature en date du 14 octobre 2019,
Vu l'avis rendu par le Comité d'Orientation Stratégique et de Développement Agricole (COSDA) en date du 19 novembre 2019

Considérant que le candidat a présenté un dossier répondant aux critères fixés par la réglementation notamment du fait de :

- l'attestation d'une capacité professionnelle répondant aux prescriptions prévues
- l'atteinte du seuil de viabilité économique fixé à 25 000 euros de production brute standard

DECIDE

ARTICLE 1 L'autorisation d'exploiter est **accordée** à Monsieur **PAPOU Luciano**
Demeurant **606 Ruelle Papou - 97440 SAINT ANDRE**
pour un terrain d'une superficie de **0,1566 ha**
Références cadastrales **09AI1198** sur la commune de **SAINT ANDRE**


ARTICLE 2 - La présente autorisation sera périmée si le fonds n'a pas été mis en culture dans les limites prévues à l'article L 331-4 et suivants du Code Rural et de la Pêche Maritime.

ARTICLE 3 - Le terrain sera exploité sous réserve du respect de la réglementation relative aux droits du sol (Code de l'urbanisme, Code de l'environnement et Code forestier).

ARTICLE 4 - Monsieur le secrétaire général de la préfecture et monsieur le directeur de l'alimentation, de l'agriculture et de la forêt, sont chargés, chacun pour ce qui le concerne de l'exécution de la présente décision.

Saint-Pierre, le 19 novembre 2019

Pour le préfet et par délégation,
Le Chef du Pôle Installation, Contrôle des Structures, Emploi



Taos GENTIL

Cette décision peut être contestée dans les deux mois qui suivent sa notification si vous estimez qu'il a été fait une application incorrecte de la réglementation en vigueur, en précisant le point sur lequel porte votre contestation :

- *par recours gracieux auprès de l'auteur de la décision ou hiérarchique adressé au Ministre de l'agriculture, de l'agroalimentaire et de la forêt. L'absence de réponse dans un délai de deux mois fait naître une décision implicite de rejet qui peut elle-même être déférée au tribunal administratif dans les deux mois suivants.*
- *par recours contentieux devant le tribunal administratif de Saint-Denis, Avenue de la Victoire - 97400 Saint-Denis.*

PRÉFET DE LA RÉUNION

Direction de l'alimentation,
de l'agriculture et de la forêt
Antenne sud
1 chemin de l'Irat
97410 Saint-Pierre
Service Economie Agricole et Filières

DECISION N° 2019-AE-752
Accordant autorisation d'exploiter

LE PREFET DE LA REUNION
chevalier de la Légion d'honneur,
officier de l'ordre national du Mérite

Vu la loi du 19 mars 1946 érigeant en Départements la Guadeloupe, la Guyane, la Martinique et la Réunion, ainsi que les textes qui l'ont complétée ou modifiée,
Vu la loi d'avenir pour l'agriculture, l'alimentation et la forêt n°2014-1170 du 13 octobre 2014,
Vu la loi de programmation relative à l'égalité réelle outre-mer et portant autres dispositions en matière sociale et économique du 28 février 2017,
Vu le décret 2015-713 du 22 juin 2015,
Vu le Code Rural et de la Pêche Maritime, notamment l'article L312-1 relatif au Schéma Directeur Régional des Exploitations Agricoles, les articles R 312-1 et suivants, les articles L 331-1 et suivants, les articles R 331-1 et suivants, l'article D371-7 du même code,
Vu le décret du 29 mai 2019 portant nomination de Jacques Billant, Préfet de la Région Réunion, Préfet de La Réunion,
Vu l'arrêté ministériel du 20 juillet 2015 fixant les modalités de calcul des équivalences par type de production, région naturelle ou territoire pour l'établissement du schéma directeur régional des exploitations agricoles,
Vu l'arrêté préfectoral n° 999 SG/DAAF du 03/05/2017 établissant le schéma directeur régional des exploitations agricoles de La Réunion,
Vu les arrêtés préfectoraux n° 800 du 24 avril 2017 portant désignation des membres de la section spécialisée du Comité d'Orientation Stratégique et de Développement Agricole (COSDA) de La Réunion, n° 2001 du 28 septembre 2017 et n° 241 du 12 février 2018 complétant l'arrêté fixant la création du COSDA et l'arrêté n° 1888 du 02 mai 2019 relatif à la mise à jour des membres du COSDA suite aux résultats des élections de la chambre d'agriculture du 31 janvier 2019,
Vu l'arrêté préfectoral n° 2240 du 17 juin 2019 portant délégation de signature,
Vu la décision de subdélégation de signature en date du 14 octobre 2019,
Vu l'avis rendu par le Comité d'Orientation Stratégique et de Développement Agricole (COSDA) en date du 19 novembre 2019

Considérant que le candidat a présenté un dossier répondant aux critères fixés par la réglementation notamment du fait de :

- l'attestation d'une capacité professionnelle répondant aux prescriptions prévues
- l'atteinte du seuil de viabilité économique fixé à 25 000 euros de production brute standard

DECIDE

ARTICLE 1 L'autorisation d'exploiter est **accordée** à Monsieur **CARCANY Dewi Cédric**
Demeurant **14 Rue Edmond Rostand - 97431 LA PLAINE DES PALMISTES**
pour un terrain d'une superficie de **4,4878 ha**
Références cadastrales **06AM0342 ; 06AM0418** sur la commune de **LA PLAINE DES PALMISTES**

ARTICLE 2 - La présente autorisation sera périmée si le fonds n'a pas été mis en culture dans les limites prévues à l'article L 331-4 et suivants du Code Rural et de la Pêche Maritime.

ARTICLE 3 - Le terrain sera exploité sous réserve du respect de la réglementation relative aux droits du sol (Code de l'urbanisme, Code de l'environnement et Code forestier).

ARTICLE 4 - Monsieur le secrétaire général de la préfecture et monsieur le directeur de l'alimentation, de l'agriculture et de la forêt, sont chargés, chacun par ce qui le concerne de l'exécution de la présente décision.

Saint-Pierre, le 19 novembre 2019

Pour le préfet et par délégation,
Le Chef du Pôle Installation, Contrôle des Structures, Emploi



Taos GENTIL

Cette décision peut être contestée dans les deux mois qui suivent sa notification si vous estimez qu'il a été fait une application incorrecte de la réglementation en vigueur, en précisant le point sur lequel porte votre contestation :

- *par recours gracieux auprès de l'auteur de la décision ou hiérarchique adressé au Ministre de l'agriculture, de l'agroalimentaire et de la forêt. L'absence de réponse dans un délai de deux mois fait naître une décision implicite de rejet qui peut elle-même être déférée au tribunal administratif dans les deux mois suivants.*
- *par recours contentieux devant le tribunal administratif de Saint-Denis, Avenue de la Victoire - 97400 Saint-Denis.*

PRÉFET DE LA RÉUNION

Direction de l'alimentation,
de l'agriculture et de la forêt
Antenne sud
1 chemin de l'Irat
97410 Saint-Pierre
Service Economie Agricole et Filières

DECISION N° 2019-AE-753
Accordant autorisation d'exploiter

LE PREFET DE LA REUNION
chevalier de la Légion d'honneur,
officier de l'ordre national du Mérite

Vu la loi du 19 mars 1946 érigeant en Départements la Guadeloupe, la Guyane, la Martinique et la Réunion, ainsi que les textes qui l'ont complétée ou modifiée,
Vu la loi d'avenir pour l'agriculture, l'alimentation et la forêt n°2014-1170 du 13 octobre 2014,
Vu la loi de programmation relative à l'égalité réelle outre-mer et portant autres dispositions en matière sociale et économique du 28 février 2017,
Vu le décret 2015-713 du 22 juin 2015,
Vu le Code Rural et de la Pêche Maritime, notamment l'article L312-I relatif au Schéma Directeur Régional des Exploitations Agricoles, les articles R 312-1 et suivants, les articles L 331-1 et suivants, les articles R 331-1 et suivants, l'article D371-7 du même code,
Vu le décret du 29 mai 2019 portant nomination de Jacques Billant, Préfet de la Région Réunion, Préfet de La Réunion,
Vu l'arrêté ministériel du 20 juillet 2015 fixant les modalités de calcul des équivalences par type de production, région naturelle ou territoire pour l'établissement du schéma directeur régional des exploitations agricoles,
Vu l'arrêté préfectoral n° 999 SG/DAAF du 03/05/2017 établissant le schéma directeur régional des exploitations agricoles de La Réunion,
Vu les arrêtés préfectoraux n° 800 du 24 avril 2017 portant désignation des membres de la section spécialisée du Comité d'Orientation Stratégique et de Développement Agricole (COSDA) de La Réunion, n° 2001 du 28 septembre 2017 et n° 241 du 12 février 2018 complétant l'arrêté fixant la création du COSDA et l'arrêté n° 1888 du 02 mai 2019 relatif à la mise à jour des membres du COSDA suite aux résultats des élections de la chambre d'agriculture du 31 janvier 2019,
Vu l'arrêté préfectoral n° 2240 du 17 juin 2019 portant délégation de signature,
Vu la décision de subdélégation de signature en date du 14 octobre 2019,
Vu l'avis rendu par le Comité d'Orientation Stratégique et de Développement Agricole (COSDA) en date du 19 novembre 2019

Considérant que le candidat a présenté un dossier répondant aux critères fixés par la réglementation notamment du fait de :

- l'attestation d'une capacité professionnelle répondant aux prescriptions prévues
- l'atteinte du seuil de viabilité économique fixé à 25 000 euros de production brute standard

DECIDE

ARTICLE 1 L'autorisation d'exploiter est **accordée** à Madame VICTOIRE ép. GONTHIER Amandine Rose Marie
Demeurant 83 Chemin Carosse - Ilet à Vidot – Hell Bourg 97433 SALAZIE

pour un terrain d'une superficie de 20,000 ha
Références cadastrales 20AV0058 en partie ; 20AV0059 en partie ; 20AV0060 en partie ; 20AV0061 en partie ;
20AV0086 en partie ; 20AV0087 en partie ; 20AV0088 en partie ; 20BI0007 en partie ; 20BI0008 en partie (soit au total 20 ha / 168,4250 ha) sur la commune de SAINTE SUZANNE


ARTICLE 2 - La présente autorisation sera périmée si le fonds n'a pas été mis en culture dans les limites prévues à l'article L 331-4 et suivants du Code Rural et de la Pêche Maritime.

ARTICLE 3 - Le terrain sera exploité sous réserve du respect de la réglementation relative aux droits du sol (Code de l'urbanisme, Code de l'environnement et Code forestier).

ARTICLE 4 - Monsieur le secrétaire général de la préfecture et monsieur le directeur de l'alimentation, de l'agriculture et de la forêt, sont chargés, chacun pour ce qui le concerne de l'exécution de la présente décision.

Saint-Pierre, le 19 novembre 2019

Pour le préfet et par délégation,
Le Chef du Pôle Installation, Contrôle des Structures, Emploi



Taos GENTIL

Cette décision peut être contestée dans les deux mois qui suivent sa notification si vous estimez qu'il a été fait une application incorrecte de la réglementation en vigueur, en précisant le point sur lequel porte votre contestation :

- *par recours gracieux auprès de l'auteur de la décision ou hiérarchique adressé au Ministre de l'agriculture, de l'agroalimentaire et de la forêt. L'absence de réponse dans un délai de deux mois fait naître une décision implicite de rejet qui peut elle-même être déférée au tribunal administratif dans les deux mois suivants.*

PRÉFET DE LA RÉUNION

Direction de l'alimentation,
de l'agriculture et de la forêt
Antenne sud
1 chemin de l'Irat
97410 Saint-Pierre
Service Economie Agricole et Filières

DECISION N° 2019-AE-754
Accordant autorisation d'exploiter

LE PREFET DE LA REUNION
chevalier de la Légion d'honneur,
officier de l'ordre national du Mérite

Vu la loi du 19 mars 1946 érigeant en Départements la Guadeloupe, la Guyane, la Martinique et la Réunion, ainsi que les textes qui l'ont complétée ou modifiée,
Vu la loi d'avenir pour l'agriculture, l'alimentation et la forêt n°2014-1170 du 13 octobre 2014,
Vu la loi de programmation relative à l'égalité réelle outre-mer et portant autres dispositions en matière sociale et économique du 28 février 2017,
Vu le décret 2015-713 du 22 juin 2015,
Vu le Code Rural et de la Pêche Maritime, notamment l'article L312-1 relatif au Schéma Directeur Régional des Exploitations Agricoles, les articles R 312-1 et suivants, les articles L 331-1 et suivants, les articles R 331-1 et suivants, l'article D371-7 du même code,
Vu le décret du 29 mai 2019 portant nomination de Jacques Billant, Préfet de la Région Réunion, Préfet de La Réunion,
Vu l'arrêté ministériel du 20 juillet 2015 fixant les modalités de calcul des équivalences par type de production, région naturelle ou territoire pour l'établissement du schéma directeur régional des exploitations agricoles,
Vu l'arrêté préfectoral n° 999 SG/DAAF du 03/05/2017 établissant le schéma directeur régional des exploitations agricoles de La Réunion,
Vu les arrêtés préfectoraux n° 800 du 24 avril 2017 portant désignation des membres de la section spécialisée du Comité d'Orientation Stratégique et de Développement Agricole (COSDA) de La Réunion, n° 2001 du 28 septembre 2017 et n° 241 du 12 février 2018 complétant l'arrêté fixant la création du COSDA et l'arrêté n° 1888 du 02 mai 2019 relatif à la mise à jour des membres du COSDA suite aux résultats des élections de la chambre d'agriculture du 31 janvier 2019,
Vu l'arrêté préfectoral n° 2240 du 17 juin 2019 portant délégation de signature,
Vu la décision de subdélégation de signature en date du 14 octobre 2019,
Vu l'avis rendu par le Comité d'Orientation Stratégique et de Développement Agricole (COSDA) en date du 19 novembre 2019

Considérant que le candidat a présenté un dossier répondant aux critères fixés par la réglementation notamment du fait de :

- l'attestation d'une capacité professionnelle répondant aux prescriptions prévues
- l'atteinte du seuil de viabilité économique fixé à 25 000 euros de production brute standard

DECIDE

ARTICLE 1 L'autorisation d'exploiter est **accordée** à l'EARL CAPUCINE (avec 2 associés exploitants : MOREL ép. CHIN THING FEUNG Sabine Nadia Betty et CHIN THING FEUNG Johnny)
Demeurant 2 Impasse des Pâquerettes - 97431 LA PLAINE DES PALMISTES
pour un terrain d'une superficie de 3,1000 ha
Références cadastrales 06AW0464 en partie (3ha / 3,1324) ; 06AW0486 sur la commune de LA PLAINE DES PALMISTES


ARTICLE 2 - La présente autorisation sera périmée si le fonds n'a pas été mis en culture dans les limites prévues à l'article L 331-4 et suivants du Code Rural et de la Pêche Maritime.

ARTICLE 3 - Le terrain sera exploité sous réserve du respect de la réglementation relative aux droits du sol (Code de l'urbanisme, Code de l'environnement et Code forestier).

ARTICLE 4 - Monsieur le secrétaire général de la préfecture et monsieur le directeur de l'alimentation, de l'agriculture et de la forêt, sont chargés, chacun pour ce qui le concerne de l'exécution de la présente décision.

Saint-Pierre, le 19 novembre 2019

Pour le préfet et par délégation,
Le Chef du Pôle Installation, Contrôle des Structures, Emploi



Taos GENTIL

Cette décision peut être contestée dans les deux mois qui suivent sa notification si vous estimez qu'il a été fait une application incorrecte de la réglementation en vigueur, en précisant le point sur lequel porte votre contestation :

- par recours gracieux auprès de l'auteur de la décision ou hiérarchique adressé au Ministre de l'agriculture, de l'agroalimentaire et de la forêt. L'absence de réponse dans un délai de deux mois fait naître une décision implicite de rejet qui peut elle-même être déférée au tribunal administratif dans les deux mois suivants.

PRÉFET DE LA RÉUNION

Direction de l'alimentation,
de l'agriculture et de la forêt
Antenne sud
1 chemin de l'Irat
97410 Saint-Pierre
Service Economie Agricole et Filières

DECISION N° 2019-AE-755
Accordant autorisation d'exploiter

LE PREFET DE LA REUNION
chevalier de la Légion d'honneur,
officier de l'ordre national du Mérite

Vu la loi du 19 mars 1946 érigeant en Départements la Guadeloupe, la Guyane, la Martinique et la Réunion, ainsi que les textes qui l'ont complétée ou modifiée,
Vu la loi d'avenir pour l'agriculture, l'alimentation et la forêt n°2014-1170 du 13 octobre 2014,
Vu la loi de programmation relative à l'égalité réelle outre-mer et portant autres dispositions en matière sociale et économique du 28 février 2017,
Vu le décret 2015-713 du 22 juin 2015,
Vu le Code Rural et de la Pêche Maritime, notamment l'article L312-1 relatif au Schéma Directeur Régional des Exploitations Agricoles, les articles R 312-1 et suivants, les articles L 331-1 et suivants, les articles R 331-1 et suivants, l'article D371-7 du même code,
Vu le décret du 29 mai 2019 portant nomination de Jacques Billant, Préfet de la Région Réunion, Préfet de La Réunion,
Vu l'arrêté ministériel du 20 juillet 2015 fixant les modalités de calcul des équivalences par type de production, région naturelle ou territoire pour l'établissement du schéma directeur régional des exploitations agricoles,
Vu l'arrêté préfectoral n° 999 SG/DAAF du 03/05/2017 établissant le schéma directeur régional des exploitations agricoles de La Réunion,
Vu les arrêtés préfectoraux n° 800 du 24 avril 2017 portant désignation des membres de la section spécialisée du Comité d'Orientation Stratégique et de Développement Agricole (COSDA) de La Réunion, n° 2001 du 28 septembre 2017 et n° 241 du 12 février 2018 complétant l'arrêté fixant la création du COSDA et l'arrêté n° 1888 du 02 mai 2019 relatif à la mise à jour des membres du COSDA suite aux résultats des élections de la chambre d'agriculture du 31 janvier 2019,
Vu l'arrêté préfectoral n° 2240 du 17 juin 2019 portant délégation de signature,
Vu la décision de subdélégation de signature en date du 14 octobre 2019,
Vu l'avis rendu par le Comité d'Orientation Stratégique et de Développement Agricole (COSDA) en date du 19 novembre 2019

Considérant que le candidat a présenté un dossier répondant aux critères fixés par la réglementation notamment du fait de :

- l'attestation d'une capacité professionnelle répondant aux prescriptions prévues

DECIDE

ARTICLE 1 L'autorisation d'exploiter est **accordée** à Monsieur SOUNDROM Eric
Demeurant 168 A Chemin Samna Ramassamy - 97490 SAINTE CLOTILDE
pour un terrain d'une superficie de 0,7239 ha
Références cadastrales 11CX0270 sur la commune de SAINT DENIS

ARTICLE 2 - La présente autorisation sera périmée si le fonds n'a pas été mis en culture dans les limites prévues à l'article L 331-4 et suivants du Code Rural et de la Pêche Maritime.

ARTICLE 3 - Le terrain sera exploité sous réserve du respect de la réglementation relative aux droits du sol (Code de l'urbanisme, Code de l'environnement et Code forestier).

ARTICLE 4 - Monsieur le secrétaire général de la préfecture et monsieur le directeur de l'alimentation, de l'agriculture et de la forêt, sont chargés, chacun pour ce qui le concerne de l'exécution de la présente décision.

Saint-Pierre, le 19 novembre 2019

Pour le préfet et par délégation,
Le Chef du Pôle Installation, Contrôle des Structures, Emploi



Taos GENTIL

Cette décision peut être contestée dans les deux mois qui suivent sa notification si vous estimez qu'il a été fait une application incorrecte de la réglementation en vigueur, en précisant le point sur lequel porte votre contestation :

- par recours gracieux auprès de l'auteur de la décision ou hiérarchique adressé au Ministre de l'agriculture, de l'agroalimentaire et de la forêt. L'absence de réponse dans un délai de deux mois fait naître une décision implicite de rejet qui peut elle-même être déférée au tribunal administratif dans les deux mois suivants.
- par recours contentieux devant le tribunal administratif de Saint-Denis, Avenue de la Victoire - 97400 Saint-Denis.

PRÉFET DE LA RÉUNION

Direction de l'alimentation,
de l'agriculture et de la forêt
Antenne sud
1 chemin de l'Irat
97410 Saint-Pierre
Service Economie Agricole et Filières

DECISION N° 2019-AE-756
Accordant autorisation d'exploiter

LE PREFET DE LA REUNION
chevalier de la Légion d'honneur,
officier de l'ordre national du Mérite

Vu la loi du 19 mars 1946 érigeant en Départements la Guadeloupe, la Guyane, la Martinique et la Réunion, ainsi que les textes qui l'ont complétée ou modifiée,
Vu la loi d'avenir pour l'agriculture, l'alimentation et la forêt n°2014-1170 du 13 octobre 2014,
Vu la loi de programmation relative à l'égalité réelle outre-mer et portant autres dispositions en matière sociale et économique du 28 février 2017,
Vu le décret 2015-713 du 22 juin 2015,
Vu le Code Rural et de la Pêche Maritime, notamment l'article L312-1 relatif au Schéma Directeur Régional des Exploitations Agricoles, les articles R 312-1 et suivants, les articles L 331-1 et suivants, les articles R 331-1 et suivants, l'article D371-7 du même code,
Vu le décret du 29 mai 2019 portant nomination de Jacques Billant, Préfet de la Région Réunion, Préfet de La Réunion,
Vu l'arrêté ministériel du 20 juillet 2015 fixant les modalités de calcul des équivalences par type de production, région naturelle ou territoire pour l'établissement du schéma directeur régional des exploitations agricoles,
Vu l'arrêté préfectoral n° 999 SG/DAAF du 03/05/2017 établissant le schéma directeur régional des exploitations agricoles de La Réunion,
Vu les arrêtés préfectoraux n° 800 du 24 avril 2017 portant désignation des membres de la section spécialisée du Comité d'Orientation Stratégique et de Développement Agricole (COSDA) de La Réunion, n° 2001 du 28 septembre 2017 et n° 241 du 12 février 2018 complétant l'arrêté fixant la création du COSDA et l'arrêté n° 1888 du 02 mai 2019 relatif à la mise à jour des membres du COSDA suite aux résultats des élections de la chambre d'agriculture du 31 janvier 2019,
Vu l'arrêté préfectoral n° 2240 du 17 juin 2019 portant délégation de signature,
Vu la décision de subdélégation de signature en date du 14 octobre 2019,
Vu l'avis rendu par le Comité d'Orientation Stratégique et de Développement Agricole (COSDA) en date du 19 novembre 2019

Considérant que le candidat a présenté un dossier répondant aux critères fixés par la réglementation notamment du fait de :

- l'attestation d'une capacité professionnelle répondant aux prescriptions prévues
- l'atteinte du seuil de viabilité économique fixé à 25 000 euros de production brute standard

DECIDE

ARTICLE 1 L'autorisation d'exploiter est **accordée** à Monsieur SALMACIS Joseph Roger
Demeurant 5 chemin Augustin Bourbon - 97416 LA CHALOUPE

pour un terrain d'une superficie de 24,6686 ha
Références cadastrales 13AC0781 ; 13AC0783 ; 13AD0096 sur la commune de SAINT LEU

ARTICLE 2 - La présente autorisation sera périmée si le fonds n'a pas été mis en culture dans les limites prévues à l'article L 331-4 et suivants du Code Rural et de la Pêche Maritime.

ARTICLE 3 - Le terrain sera exploité sous réserve du respect de la réglementation relative aux droits du sol (Code de l'urbanisme, Code de l'environnement et Code forestier).

ARTICLE 4 - Monsieur le secrétaire général de la préfecture et monsieur le directeur de l'alimentation, de l'agriculture et de la forêt, sont chargés, chacun pour ce qui le concerne de l'exécution de la présente décision.

Saint-Pierre, le 19 novembre 2019

Pour le préfet et par délégation,
Le Chef du Pôle Installation, Contrôle des Structures, Emploi



Taos GENTIL

Cette décision peut être contestée dans les deux mois qui suivent sa notification si vous estimez qu'il a été fait une application incorrecte de la réglementation en vigueur, en précisant le point sur lequel porte votre contestation :

- par recours gracieux auprès de l'auteur de la décision ou hiérarchique adressé au Ministre de l'agriculture, de l'agroalimentaire et de la forêt. L'absence de réponse dans un délai de deux mois fait naître une décision implicite de rejet qui peut elle-même être déférée au tribunal administratif dans les deux mois suivants.
- par recours contentieux devant le tribunal administratif de Saint-Denis, Avenue de la Victoire - 97400 Saint-Denis.

PRÉFET DE LA RÉUNION

Direction de l'alimentation,
de l'agriculture et de la forêt
Antenne sud
1 chemin de l'Irat
97410 Saint-Pierre
Service Economie Agricole et Filières

DECISION N° 2019-AE-757
Accordant autorisation d'exploiter

LE PRÉFET DE LA REUNION
chevalier de la Légion d'honneur,
officier de l'ordre national du Mérite

Vu la loi du 19 mars 1946 érigeant en Départements la Guadeloupe, la Guyane, la Martinique et la Réunion, ainsi que les textes qui l'ont complétée ou modifiée,
Vu la loi d'avenir pour l'agriculture, l'alimentation et la forêt n°2014-1170 du 13 octobre 2014,
Vu la loi de programmation relative à l'égalité réelle outre-mer et portant autres dispositions en matière sociale et économique du 28 février 2017,
Vu le décret 2015-713 du 22 juin 2015,
Vu le Code Rural et de la Pêche Maritime, notamment l'article L312-1 relatif au Schéma Directeur Régional des Exploitations Agricoles, les articles R 312-1 et suivants, les articles L 331-1 et suivants, les articles R 331-1 et suivants, l'article D371-7 du même code,
Vu le décret du 29 mai 2019 portant nomination de Jacques Billant, Préfet de la Région Réunion, Préfet de La Réunion,
Vu l'arrêté ministériel du 20 juillet 2015 fixant les modalités de calcul des équivalences par type de production, région naturelle ou territoire pour l'établissement du schéma directeur régional des exploitations agricoles,
Vu l'arrêté préfectoral n° 999 SG/DAAF du 03/05/2017 établissant le schéma directeur régional des exploitations agricoles de La Réunion,
Vu les arrêtés préfectoraux n° 800 du 24 avril 2017 portant désignation des membres de la section spécialisée du Comité d'Orientation Stratégique et de Développement Agricole (COSDA) de La Réunion, n° 2001 du 28 septembre 2017 et n° 241 du 12 février 2018 complétant l'arrêté fixant la création du COSDA et l'arrêté n° 1888 du 02 mai 2019 relatif à la mise à jour des membres du COSDA suite aux résultats des élections de la chambre d'agriculture du 31 janvier 2019,
Vu l'arrêté préfectoral n° 2240 du 17 juin 2019 portant délégation de signature,
Vu la décision de subdélégation de signature en date du 14 octobre 2019,
Vu l'avis rendu par le Comité d'Orientation Stratégique et de Développement Agricole (COSDA) en date du 19 novembre 2019

Considérant que le candidat a présenté un dossier répondant aux critères fixés par la réglementation notamment du fait de :

- l'attestation d'une capacité professionnelle répondant aux prescriptions prévues
- l'atteinte du seuil de viabilité économique fixé à 25 000 euros de production brute standard

DECIDE

ARTICLE 1 L'autorisation d'exploiter est **accordée** à Madame MOISSON ép. JEAN-BAPTISTE Marie Elisène
Demeurant 42 chemin des Barrières - 97460 SAINT PAUL

pour un terrain d'une superficie de 6,6114 ha
Références cadastrales 15CH1755 ; 15CH2999 sur la commune de SAINT PAUL

ARTICLE 2 - La présente autorisation sera périmée si le fonds n'a pas été mis en culture dans les limites prévues à l'article L 331-4 et suivants du Code Rural et de la Pêche Maritime.

ARTICLE 3 - Le terrain sera exploité sous réserve du respect de la réglementation relative aux droits du sol (Code de l'urbanisme, Code de l'environnement et Code forestier).

ARTICLE 4 - Monsieur le secrétaire général de la préfecture et monsieur le directeur de l'alimentation, de l'agriculture et de la forêt, sont chargés, chacun pour ce qui le concerne de l'exécution de la présente décision.

Saint-Pierre, le 19 novembre 2019

Pour le préfet et par délégation,
Le Chef du Pôle Installation, Contrôle des Structures, Emploi



Taos GENTIL

Cette décision peut être contestée dans les deux mois qui suivent sa notification si vous estimez qu'il a été fait une application incorrecte de la réglementation en vigueur, en précisant le point sur lequel porte votre contestation :

- par recours gracieux auprès de l'auteur de la décision ou hiérarchique adressé au Ministre de l'agriculture, de l'agroalimentaire et de la forêt. L'absence de réponse dans un délai de deux mois fait naître une décision implicite de rejet qui peut elle-même être déférée au tribunal administratif dans les deux mois suivants.
- par recours contentieux devant le tribunal administratif de Saint-Denis, Avenue de la Victoire - 97400 Saint-Denis.

PRÉFET DE LA RÉUNION

Direction de l'alimentation,
de l'agriculture et de la forêt
Antenne sud
1 chemin de l'Irat
97410 Saint-Pierre
Service Economie Agricole et Filières

DECISION N° 2019-AE-758
Accordant autorisation d'exploiter

LE PREFET DE LA REUNION
chevalier de la Légion d'honneur,
officier de l'ordre national du Mérite

Vu la loi du 19 mars 1946 érigeant en Départements la Guadeloupe, la Guyane, la Martinique et la Réunion, ainsi que les textes qui l'ont complétée ou modifiée,
Vu la loi d'avenir pour l'agriculture, l'alimentation et la forêt n°2014-1170 du 13 octobre 2014,
Vu la loi de programmation relative à l'égalité réelle outre-mer et portant autres dispositions en matière sociale et économique du 28 février 2017,
Vu le décret 2015-713 du 22 juin 2015,
Vu le Code Rural et de la Pêche Maritime, notamment l'article L312-1 relatif au Schéma Directeur Régional des Exploitations Agricoles, les articles R 312-1 et suivants, les articles L 331-1 et suivants, les articles R 331-1 et suivants, l'article D371-7 du même code,
Vu le décret du 29 mai 2019 portant nomination de Jacques Billant, Préfet de la Région Réunion, Préfet de La Réunion,
Vu l'arrêté ministériel du 20 juillet 2015 fixant les modalités de calcul des équivalences par type de production, région naturelle ou territoire pour l'établissement du schéma directeur régional des exploitations agricoles,
Vu l'arrêté préfectoral n° 999 SG/DAAF du 03/05/2017 établissant le schéma directeur régional des exploitations agricoles de La Réunion,
Vu les arrêtés préfectoraux n° 800 du 24 avril 2017 portant désignation des membres de la section spécialisée du Comité d'Orientation Stratégique et de Développement Agricole (COSDA) de La Réunion, n° 2001 du 28 septembre 2017 et n° 241 du 12 février 2018 complétant l'arrêté fixant la création du COSDA et l'arrêté n° 1888 du 02 mai 2019 relatif à la mise à jour des membres du COSDA suite aux résultats des élections de la chambre d'agriculture du 31 janvier 2019,
Vu l'arrêté préfectoral n° 2240 du 17 juin 2019 portant délégation de signature,
Vu la décision de subdélégation de signature en date du 14 octobre 2019,
Vu l'avis rendu par le Comité d'Orientation Stratégique et de Développement Agricole (COSDA) en date du 19 novembre 2019

Considérant que le candidat a présenté un dossier répondant aux critères fixés par la réglementation notamment du fait de :

- l'attestation d'une capacité professionnelle répondant aux prescriptions prévues
- l'atteinte du seuil de viabilité économique fixé à 25 000 euros de production brute standard

DECIDE

ARTICLE 1 L'autorisation d'exploiter est **accordée** à Madame DARROUX Sophie Charlotte
Demeurant 1 Lotissement de la Clinique - 97470 SAINT BENOIT
pour un terrain d'une superficie de 0,8025 ha
Références cadastrales 10CI0105 sur la commune de SAINT BENOIT

ARTICLE 2 - La présente autorisation sera périmée si le fonds n'a pas été mis en culture dans les limites prévues à l'article L 331-4 et suivants du Code Rural et de la Pêche Maritime.

ARTICLE 3 - Le terrain sera exploité sous réserve du respect de la réglementation relative aux droits du sol (Code de l'urbanisme, Code de l'environnement et Code forestier).

ARTICLE 4 - Monsieur le secrétaire général de la préfecture et monsieur le directeur de l'alimentation, de l'agriculture et de la forêt, sont chargés, chacun pour ce qui le concerne de l'exécution de la présente décision.

Saint-Pierre, le 19 novembre 2019

Pour le préfet et par délégation,
Le Chef du Pôle Installation, Contrôle des Structures, Emploi



Taos GENTIL

Cette décision peut être contestée dans les deux mois qui suivent sa notification si vous estimez qu'il a été fait une application incorrecte de la réglementation en vigueur, en précisant le point sur lequel porte votre contestation :

- par recours gracieux auprès de l'auteur de la décision ou hiérarchique adressé au Ministre de l'agriculture, de l'agroalimentaire et de la forêt. L'absence de réponse dans un délai de deux mois fait naître une décision implicite de rejet qui peut elle-même être déférée au tribunal administratif dans les deux mois suivants.
- par recours contentieux devant le tribunal administratif de Saint-Denis, Avenue de la Victoire - 97400 Saint-Denis.

PRÉFET DE LA RÉUNION

Direction de l'alimentation,
de l'agriculture et de la forêt
Antenne sud
1 chemin de l'Irat
97410 Saint-Pierre
Service Economie Agricole et Filières

DECISION N° 2019-AE-760
Accordant autorisation d'exploiter

LE PREFET DE LA REUNION
chevalier de la Légion d'honneur,
officier de l'ordre national du Mérite

Vu la loi du 19 mars 1946 érigeant en Départements la Guadeloupe, la Guyane, la Martinique et la Réunion, ainsi que les textes qui l'ont complétée ou modifiée,
Vu la loi d'avenir pour l'agriculture, l'alimentation et la forêt n°2014-1170 du 13 octobre 2014,
Vu la loi de programmation relative à l'égalité réelle outre-mer et portant autres dispositions en matière sociale et économique du 28 février 2017,
Vu le décret 2015-713 du 22 juin 2015,
Vu le Code Rural et de la Pêche Maritime, notamment l'article L312-1 relatif au Schéma Directeur Régional des Exploitations Agricoles, les articles R 312-1 et suivants, les articles L 331-1 et suivants, les articles R 331-1 et suivants, l'article D371-7 du même code,
Vu le décret du 29 mai 2019 portant nomination de Jacques Billant, Préfet de la Région Réunion, Préfet de La Réunion,
Vu l'arrêté ministériel du 20 juillet 2015 fixant les modalités de calcul des équivalences par type de production, région naturelle ou territoire pour l'établissement du schéma directeur régional des exploitations agricoles,
Vu l'arrêté préfectoral n° 999 SG/DAAF du 03/05/2017 établissant le schéma directeur régional des exploitations agricoles de La Réunion,
Vu les arrêtés préfectoraux n° 800 du 24 avril 2017 portant désignation des membres de la section spécialisée du Comité d'Orientation Stratégique et de Développement Agricole (COSDA) de La Réunion, n° 2001 du 28 septembre 2017 et n° 241 du 12 février 2018 complétant l'arrêté fixant la création du COSDA et l'arrêté n° 1888 du 02 mai 2019 relatif à la mise à jour des membres du COSDA suite aux résultats des élections de la chambre d'agriculture du 31 janvier 2019,
Vu l'arrêté préfectoral n° 2240 du 17 juin 2019 portant délégation de signature,
Vu la décision de subdélégation de signature en date du 14 octobre 2019,
Vu l'avis rendu par le Comité d'Orientation Stratégique et de Développement Agricole (COSDA) en date du 19 novembre 2019

Considérant que le candidat a présenté un dossier répondant aux critères fixés par la réglementation notamment du fait de :

- l'attestation d'une capacité professionnelle répondant aux prescriptions prévues
- l'atteinte du seuil de viabilité économique fixé à 25 000 euros de production brute standard

DECIDE

ARTICLE 1 L'autorisation d'exploiter est **accordée** à Monsieur **RAMDINE Jean Louis**
Demeurant **39 Chemin Neuf - 97411 BOIS DE NEFLES – SAINT PAUL**
pour un terrain d'une superficie de **4,2000 ha**
Références cadastrales **23AK0370 en partie (4,20 ha / 5,7571 ha)** sur la commune de **TROIS BASSINS**

ARTICLE 2 - La présente autorisation sera périmée si le fonds n'a pas été mis en culture dans les limites prévues à l'article L 331-4 et suivants du Code Rural et de la Pêche Maritime.

ARTICLE 3 - Le terrain sera exploité sous réserve du respect de la réglementation relative aux droits du sol (Code de l'urbanisme, Code de l'environnement et Code forestier).

ARTICLE 4 - Monsieur le secrétaire général de la préfecture et monsieur le directeur de l'alimentation, de l'agriculture et de la forêt, sont chargés, chacun pour ce qui le concerne de l'exécution de la présente décision.

Saint-Pierre, le 19 novembre 2019

Pour le préfet et par délégation,
Le Chef du Pôle Installation, Contrôle des Structures, Emploi



Taos GENTIL

Cette décision peut être contestée dans les deux mois qui suivent sa notification si vous estimez qu'il a été fait une application incorrecte de la réglementation en vigueur, en précisant le point sur lequel porte votre contestation :

- par recours gracieux auprès de l'auteur de la décision ou hiérarchique adressé au Ministre de l'agriculture, de l'agroalimentaire et de la forêt. L'absence de réponse dans un délai de deux mois fait naître une décision implicite de rejet qui peut elle-même être déférée au tribunal administratif dans les deux mois suivants.
- par recours contentieux devant le tribunal administratif de Saint-Denis, Avenue de la Victoire - 97400 Saint-Denis.

PRÉFET DE LA RÉUNION

Direction de l'alimentation,
de l'agriculture et de la forêt
Antenne sud
1 chemin de l'Irat
97410 Saint-Pierre
Service Economie Agricole et Filières

DECISION N° 2019-AE-761
Accordant autorisation d'exploiter

LE PREFET DE LA REUNION
chevalier de la Légion d'honneur,
officier de l'ordre national du Mérite

Vu la loi du 19 mars 1946 érigeant en Départements la Guadeloupe, la Guyane, la Martinique et la Réunion, ainsi que les textes qui l'ont complétée ou modifiée,
Vu la loi d'avenir pour l'agriculture, l'alimentation et la forêt n°2014-1170 du 13 octobre 2014,
Vu la loi de programmation relative à l'égalité réelle outre-mer et portant autres dispositions en matière sociale et économique du 28 février 2017,
Vu le décret 2015-713 du 22 juin 2015,
Vu le Code Rural et de la Pêche Maritime, notamment l'article L312-1 relatif au Schéma Directeur Régional des Exploitations Agricoles, les articles R 312-1 et suivants, les articles L 331-1 et suivants, les articles R 331-1 et suivants, l'article D371-7 du même code,
Vu le décret du 29 mai 2019 portant nomination de Jacques Billant, Préfet de la Région Réunion, Préfet de La Réunion,
Vu l'arrêté ministériel du 20 juillet 2015 fixant les modalités de calcul des équivalences par type de production, région naturelle ou territoire pour l'établissement du schéma directeur régional des exploitations agricoles,
Vu l'arrêté préfectoral n° 999 SG/DAAF du 03/05/2017 établissant le schéma directeur régional des exploitations agricoles de La Réunion,
Vu les arrêtés préfectoraux n° 800 du 24 avril 2017 portant désignation des membres de la section spécialisée du Comité d'Orientation Stratégique et de Développement Agricole (COSDA) de La Réunion, n° 2001 du 28 septembre 2017 et n° 241 du 12 février 2018 complétant l'arrêté fixant la création du COSDA et l'arrêté n° 1888 du 02 mai 2019 relatif à la mise à jour des membres du COSDA suite aux résultats des élections de la chambre d'agriculture du 31 janvier 2019,
Vu l'arrêté préfectoral n° 2240 du 17 juin 2019 portant délégation de signature,
Vu la décision de subdélégation de signature en date du 14 octobre 2019,
Vu l'avis rendu par le Comité d'Orientation Stratégique et de Développement Agricole (COSDA) en date du 19 novembre 2019

Considérant que le candidat a présenté un dossier répondant aux critères fixés par la réglementation notamment du fait de :

- l'attestation d'une capacité professionnelle répondant aux prescriptions prévues
- l'atteinte du seuil de viabilité économique fixé à 25 000 euros de production brute standard

DECIDE

ARTICLE 1 L'autorisation d'exploiter est **accordée** à Monsieur LEON Kévin Jean Yann
Demeurant 107 Chemin Lartin - 97422 LA SALINE

pour un terrain d'une superficie de **1,8608 ha**
Références cadastrales **15DP0389 ; 15DP0390 ; 15EN0103** sur la commune de SAINT PAUL

ARTICLE 2 - La présente autorisation sera périmée si le fonds n'a pas été mis en culture dans les limites prévues à l'article L 331-4 et suivants du Code Rural et de la Pêche Maritime.

ARTICLE 3 - Le terrain sera exploité sous réserve du respect de la réglementation relative aux droits du sol (Code de l'urbanisme, Code de l'environnement et Code forestier).

ARTICLE 4 - Monsieur le secrétaire général de la préfecture et monsieur le directeur de l'alimentation, de l'agriculture et de la forêt, sont chargés, chacun pour ce qui le concerne de l'exécution de la présente décision.

Saint-Pierre, le 19 novembre 2019

Pour le préfet et par délégation,
Le Chef du Pôle Installation, Contrôle des Structures, Emploi



Taos GENTIL

Cette décision peut être contestée dans les deux mois qui suivent sa notification si vous estimez qu'il a été fait une application incorrecte de la réglementation en vigueur, en précisant le point sur lequel porte votre contestation :

- par recours gracieux auprès de l'auteur de la décision ou hiérarchique adressé au Ministre de l'agriculture, de l'agroalimentaire et de la forêt. L'absence de réponse dans un délai de deux mois fait naître une décision implicite de rejet qui peut elle-même être déférée au tribunal administratif dans les deux mois suivants.
- par recours contentieux devant le tribunal administratif de Saint-Denis, Avenue de la Victoire - 97400 Saint-Denis.

PRÉFET DE LA RÉUNION

Direction de l'alimentation,
de l'agriculture et de la forêt
Antenne sud
1 chemin de l'Irat
97410 Saint-Pierre
Service Economie Agricole et Filières

DECISION N° 2019-AE-762
Accordant autorisation d'exploiter

LE PREFET DE LA REUNION
chevalier de la Légion d'honneur,
officier de l'ordre national du Mérite

Vu la loi du 19 mars 1946 érigeant en Départements la Guadeloupe, la Guyane, la Martinique et la Réunion, ainsi que les textes qui l'ont complétée ou modifiée,
Vu la loi d'avenir pour l'agriculture, l'alimentation et la forêt n°2014-1170 du 13 octobre 2014,
Vu la loi de programmation relative à l'égalité réelle outre-mer et portant autres dispositions en matière sociale et économique du 28 février 2017,
Vu le décret 2015-713 du 22 juin 2015,
Vu le Code Rural et de la Pêche Maritime, notamment l'article L312-1 relatif au Schéma Directeur Régional des Exploitations Agricoles, les articles R 312-1 et suivants, les articles L 331-1 et suivants, les articles R 331-1 et suivants, l'article D371-7 du même code,
Vu le décret du 29 mai 2019 portant nomination de Jacques Billant, Préfet de la Région Réunion, Préfet de La Réunion,
Vu l'arrêté ministériel du 20 juillet 2015 fixant les modalités de calcul des équivalences par type de production, région naturelle ou territoire pour l'établissement du schéma directeur régional des exploitations agricoles,
Vu l'arrêté préfectoral n° 999 SG/DAAF du 03/05/2017 établissant le schéma directeur régional des exploitations agricoles de La Réunion,
Vu les arrêtés préfectoraux n° 800 du 24 avril 2017 portant désignation des membres de la section spécialisée du Comité d'Orientation Stratégique et de Développement Agricole (COSDA) de La Réunion, n° 2001 du 28 septembre 2017 et n° 241 du 12 février 2018 complétant l'arrêté fixant la création du COSDA et l'arrêté n° 1888 du 02 mai 2019 relatif à la mise à jour des membres du COSDA suite aux résultats des élections de la chambre d'agriculture du 31 janvier 2019,
Vu l'arrêté préfectoral n° 2240 du 17 juin 2019 portant délégation de signature,
Vu la décision de subdélégation de signature en date du 14 octobre 2019,
Vu l'avis rendu par le Comité d'Orientation Stratégique et de Développement Agricole (COSDA) en date du 19 novembre 2019

Considérant que le candidat a présenté un dossier répondant aux critères fixés par la réglementation notamment du fait de :

- l'attestation d'une capacité professionnelle répondant aux prescriptions prévues
- l'atteinte du seuil de viabilité économique fixé à 25 000 euros de production brute standard

DECIDE

ARTICLE 1 L'autorisation d'exploiter est **accordée** à Monsieur VIDOT Frédéric Jean Wesley
Demeurant 32 rue Edmond Albius - 97460 SAINT PAUL
pour un terrain d'une superficie de 2,4756 ha
Références cadastrales 15AS0733 sur la commune de SAINT PAUL

ARTICLE 2 - La présente autorisation sera périmée si le fonds n'a pas été mis en culture dans les limites prévues à l'article L 331-4 et suivants du Code Rural et de la Pêche Maritime.

ARTICLE 3 - Le terrain sera exploité sous réserve du respect de la réglementation relative aux droits du sol (Code de l'urbanisme, Code de l'environnement et Code forestier).

ARTICLE 4 - Monsieur le secrétaire général de la préfecture et monsieur le directeur de l'alimentation, de l'agriculture et de la forêt, sont chargés, chacun pour ce qui le concerne de l'exécution de la présente décision.

Saint-Pierre, le 19 novembre 2019

Pour le préfet et par délégation,
Le Chef du Pôle Installation, Contrôle des Structures, Emploi



Taos GENTIL

Cette décision peut être contestée dans les deux mois qui suivent sa notification si vous estimez qu'il a été fait une application incorrecte de la réglementation en vigueur, en précisant le point sur lequel porte votre contestation :

- par recours gracieux auprès de l'auteur de la décision ou hiérarchique adressé au Ministre de l'agriculture, de l'agroalimentaire et de la forêt. L'absence de réponse dans un délai de deux mois fait naître une décision implicite de rejet qui peut elle-même être déférée au tribunal administratif dans les deux mois suivants.
- par recours contentieux devant le tribunal administratif de Saint-Denis, Avenue de la Victoire - 97400 Saint-Denis.

PRÉFET DE LA RÉUNION

Direction de l'alimentation,
de l'agriculture et de la forêt
Antenne sud
1 chemin de l'Irat
97410 Saint-Pierre
Service Economie Agricole et Filières

DECISION N° 2019-AE-763
Accordant autorisation d'exploiter

LE PREFET DE LA REUNION
chevalier de la Légion d'honneur,
officier de l'ordre national du Mérite

Vu la loi du 19 mars 1946 érigeant en Départements la Guadeloupe, la Guyane, la Martinique et la Réunion, ainsi que les textes qui l'ont complétée ou modifiée,
Vu la loi d'avenir pour l'agriculture, l'alimentation et la forêt n°2014-1170 du 13 octobre 2014,
Vu la loi de programmation relative à l'égalité réelle outre-mer et portant autres dispositions en matière sociale et économique du 28 février 2017,
Vu le décret 2015-713 du 22 juin 2015,
Vu le Code Rural et de la Pêche Maritime, notamment l'article L312-1 relatif au Schéma Directeur Régional des Exploitations Agricoles, les articles R 312-1 et suivants, les articles L 331-1 et suivants, les articles R 331-1 et suivants, l'article D371-7 du même code,
Vu le décret du 29 mai 2019 portant nomination de Jacques Billant, Préfet de la Région Réunion, Préfet de La Réunion,
Vu l'arrêté ministériel du 20 juillet 2015 fixant les modalités de calcul des équivalences par type de production, région naturelle ou territoire pour l'établissement du schéma directeur régional des exploitations agricoles,
Vu l'arrêté préfectoral n° 999 SG/DAAF du 03/05/2017 établissant le schéma directeur régional des exploitations agricoles de La Réunion,
Vu les arrêtés préfectoraux n° 800 du 24 avril 2017 portant désignation des membres de la section spécialisée du Comité d'Orientation Stratégique et de Développement Agricole (COSDA) de La Réunion, n° 2001 du 28 septembre 2017 et n° 241 du 12 février 2018 complétant l'arrêté fixant la création du COSDA et l'arrêté n° 1888 du 02 mai 2019 relatif à la mise à jour des membres du COSDA suite aux résultats des élections de la chambre d'agriculture du 31 janvier 2019,
Vu l'arrêté préfectoral n° 2240 du 17 juin 2019 portant délégation de signature,
Vu la décision de subdélégation de signature en date du 14 octobre 2019,
Vu l'avis rendu par le Comité d'Orientation Stratégique et de Développement Agricole (COSDA) en date du 19 novembre 2019

Considérant que le candidat a présenté un dossier répondant aux critères fixés par la réglementation notamment du fait de :

- l'attestation d'une capacité professionnelle répondant aux prescriptions prévues
- l'atteinte du seuil de viabilité économique fixé à 25 000 euros de production brute standard

DECIDE

ARTICLE 1 L'autorisation d'exploiter est **accordée** à la SCEA FERME YANN (avec 4 associés exploitants : DE LORT SERIGNAN Yohan, DE LORT SERIGNAN Jean-Michel, PAUSE Jean Romuald, TECHER André)
Demeurant 136 Chemin Commune Ango - 97441 SAINTE SUZANNE

pour un terrain d'une superficie de 10,0670 ha
Références cadastrales 11CE1095 en partie ; 11CE1003 en partie ; 11CE1004 en partie ; 11CE1239 en partie (soit 10,0670 ha / un total de 110,4897 ha) sur la commune de SAINT DENIS

ARTICLE 2 - La présente autorisation sera périmée si le fonds n'a pas été mis en culture dans les limites prévues à l'article L 331-4 et suivants du Code Rural et de la Pêche Maritime.

ARTICLE 3 - Le terrain sera exploité sous réserve du respect de la réglementation relative aux droits du sol (Code de l'urbanisme, Code de l'environnement et Code forestier).

ARTICLE 4 - Monsieur le secrétaire général de la préfecture et monsieur le directeur de l'alimentation, de l'agriculture et de la forêt, sont chargés, chacun pour ce qui le concerne de l'exécution de la présente décision.

Saint-Pierre, le 19 novembre 2019

Pour le préfet et par délégation,
Le Chef du Pôle Installation, Contrôle des Structures, Emploi



Taos GENTIL

Cette décision peut être contestée dans les deux mois qui suivent sa notification si vous estimez qu'il a été fait une application incorrecte de la réglementation en vigueur, en précisant le point sur lequel porte votre contestation :

- par recours gracieux auprès de l'auteur de la décision ou hiérarchique adressé au Ministre de l'agriculture, de l'agroalimentaire et de la forêt. L'absence de réponse dans un délai de deux mois fait naître une décision implicite de rejet qui peut elle-même être déférée au tribunal administratif dans les deux mois suivants.

PRÉFET DE LA RÉUNION

Direction de l'alimentation,
de l'agriculture et de la forêt
Antenne sud
1 chemin de l'Irat
97410 Saint-Pierre
Service Economie Agricole et Filières

DECISION N° 2019-AE-764
Accordant autorisation d'exploiter

LE PREFET DE LA REUNION
chevalier de la Légion d'honneur,
officier de l'ordre national du Mérite

Vu la loi du 19 mars 1946 érigeant en Départements la Guadeloupe, la Guyane, la Martinique et la Réunion, ainsi que les textes qui l'ont complétée ou modifiée,
Vu la loi d'avenir pour l'agriculture, l'alimentation et la forêt n°2014-1170 du 13 octobre 2014,
Vu la loi de programmation relative à l'égalité réelle outre-mer et portant autres dispositions en matière sociale et économique du 28 février 2017,
Vu le décret 2015-713 du 22 juin 2015,
Vu le Code Rural et de la Pêche Maritime, notamment l'article L312-1 relatif au Schéma Directeur Régional des Exploitations Agricoles, les articles R 312-1 et suivants, les articles L 331-1 et suivants, les articles R 331-1 et suivants, l'article D371-7 du même code,
Vu le décret du 29 mai 2019 portant nomination de Jacques Billant, Préfet de la Région Réunion, Préfet de La Réunion,
Vu l'arrêté ministériel du 20 juillet 2015 fixant les modalités de calcul des équivalences par type de production, région naturelle ou territoire pour l'établissement du schéma directeur régional des exploitations agricoles,
Vu l'arrêté préfectoral n° 999 SG/DAAF du 03/05/2017 établissant le schéma directeur régional des exploitations agricoles de La Réunion,
Vu les arrêtés préfectoraux n° 800 du 24 avril 2017 portant désignation des membres de la section spécialisée du Comité d'Orientation Stratégique et de Développement Agricole (COSDA) de La Réunion, n° 2001 du 28 septembre 2017 et n° 241 du 12 février 2018 complétant l'arrêté fixant la création du COSDA et l'arrêté n° 1888 du 02 mai 2019 relatif à la mise à jour des membres du COSDA suite aux résultats des élections de la chambre d'agriculture du 31 janvier 2019,
Vu l'arrêté préfectoral n° 2240 du 17 juin 2019 portant délégation de signature,
Vu la décision de subdélégation de signature en date du 14 octobre 2019,
Vu l'avis rendu par le Comité d'Orientation Stratégique et de Développement Agricole (COSDA) en date du 19 novembre 2019

Considérant que le candidat a présenté un dossier répondant aux critères fixés par la réglementation notamment du fait de :

- l'attestation d'une capacité professionnelle répondant aux prescriptions prévues
- l'atteinte du seuil de viabilité économique fixé à 25 000 euros de production brute standard

DECIDE

ARTICLE 1 L'autorisation d'exploiter est **accordée** à Monsieur **ORUS Jean Anaïck**
Demeurant **49 Chemin Canot - Bellemène 97460 SAINT PAUL**

pour un terrain d'une superficie de **4,5475 ha**
Références cadastrales **15CH2927 ; 15CH2929 ; 15CH2931 ; 15CH2939 ; 15CH2941 ; 15CH2942 ; 15CH0627 ; 15CH0629** sur la commune de **SAINT PAUL**

ARTICLE 2 - La présente autorisation sera périmée si le fonds n'a pas été mis en culture dans les limites prévues à l'article L 331-4 et suivants du Code Rural et de la Pêche Maritime.

ARTICLE 3 - Le terrain sera exploité sous réserve du respect de la réglementation relative aux droits du sol (Code de l'urbanisme, Code de l'environnement et Code forestier).

ARTICLE 4 - Monsieur le secrétaire général de la préfecture et monsieur le directeur de l'alimentation, de l'agriculture et de la forêt, sont chargés, chacun pour ce qui le concerne de l'exécution de la présente décision.

Saint-Pierre, le 19 novembre 2019

Pour le préfet et par délégation,
Le Chef du Pôle Installation, Contrôle des Structures, Emploi



Taos GENTIL

Cette décision peut être contestée dans les deux mois qui suivent sa notification si vous estimez qu'il a été fait une application incorrecte de la réglementation en vigueur, en précisant le point sur lequel porte votre contestation :

- par recours gracieux auprès de l'auteur de la décision ou hiérarchique adressé au Ministre de l'agriculture, de l'agroalimentaire et de la forêt. L'absence de réponse dans un délai de deux mois fait naître une décision implicite de rejet qui peut elle-même être déférée au tribunal administratif dans les deux mois suivants.

PRÉFET DE LA RÉUNION

Direction de l'alimentation,
de l'agriculture et de la forêt
Antenne sud
1 chemin de l'Irat
97410 Saint-Pierre
Service Economie Agricole et Filières

DECISION N° 2019-AE-765
Accordant autorisation d'exploiter

LE PREFET DE LA REUNION
chevalier de la Légion d'honneur,
officier de l'ordre national du Mérite

Vu la loi du 19 mars 1946 érigeant en Départements la Guadeloupe, la Guyane, la Martinique et la Réunion, ainsi que les textes qui l'ont complétée ou modifiée,
Vu la loi d'avenir pour l'agriculture, l'alimentation et la forêt n°2014-1170 du 13 octobre 2014,
Vu la loi de programmation relative à l'égalité réelle outre-mer et portant autres dispositions en matière sociale et économique du 28 février 2017,
Vu le décret 2015-713 du 22 juin 2015,
Vu le Code Rural et de la Pêche Maritime, notamment l'article L312-1 relatif au Schéma Directeur Régional des Exploitations Agricoles, les articles R 312-1 et suivants, les articles L 331-1 et suivants, les articles R 331-1 et suivants, l'article D371-7 du même code,
Vu le décret du 29 mai 2019 portant nomination de Jacques Billant, Préfet de la Région Réunion, Préfet de La Réunion,
Vu l'arrêté ministériel du 20 juillet 2015 fixant les modalités de calcul des équivalences par type de production, région naturelle ou territoire pour l'établissement du schéma directeur régional des exploitations agricoles,
Vu l'arrêté préfectoral n° 999 SG/DAAF du 03/05/2017 établissant le schéma directeur régional des exploitations agricoles de La Réunion,
Vu les arrêtés préfectoraux n° 800 du 24 avril 2017 portant désignation des membres de la section spécialisée du Comité d'Orientation Stratégique et de Développement Agricole (COSDA) de La Réunion, n° 2001 du 28 septembre 2017 et n° 241 du 12 février 2018 complétant l'arrêté fixant la création du COSDA et l'arrêté n° 1888 du 02 mai 2019 relatif à la mise à jour des membres du COSDA suite aux résultats des élections de la chambre d'agriculture du 31 janvier 2019,
Vu l'arrêté préfectoral n° 2240 du 17 juin 2019 portant délégation de signature,
Vu la décision de subdélégation de signature en date du 14 octobre 2019,
Vu l'avis rendu par le Comité d'Orientation Stratégique et de Développement Agricole (COSDA) en date du 19 novembre 2019

Considérant que le candidat a présenté un dossier répondant aux critères fixés par la réglementation notamment du fait de :

- l'attestation d'une capacité professionnelle répondant aux prescriptions prévues
- l'atteinte du seuil de viabilité économique fixé à 25 000 euros de production brute standard

DECIDE

ARTICLE 1 L'autorisation d'exploiter est **accordée** à Monsieur **PERSEE Jean Daniel**
Demeurant **1300 chemin Canal Moreau - Ravine Creuse 97440 SAINT ANDRE**
pour un terrain d'une superficie de **3,0000 ha**
Références cadastrales **09BP0334 en partie ; 09BP0336 en partie ; 09BP0338 en partie (au total : 3 ha / 4,8011 ha)**
sur la commune de **SAINT ANDRE**

ARTICLE 2 - La présente autorisation sera périmée si le fonds n'a pas été mis en culture dans les limites prévues à l'article L 331-4 et suivants du Code Rural et de la Pêche Maritime.

ARTICLE 3 - Le terrain sera exploité sous réserve du respect de la réglementation relative aux droits du sol (Code de l'urbanisme, Code de l'environnement et Code forestier).

ARTICLE 4 - Monsieur le secrétaire général de la préfecture et monsieur le directeur de l'alimentation, de l'agriculture et de la forêt, sont chargés, chacun pour ce qui le concerne de l'exécution de la présente décision.

Saint-Pierre, le 19 novembre 2019

Pour le préfet et par délégation,
Le Chef du Pôle Installation, Contrôle des Structures, Emploi



Taos GENTIL

Cette décision peut être contestée dans les deux mois qui suivent sa notification si vous estimez qu'il a été fait une application incorrecte de la réglementation en vigueur, en précisant le point sur lequel porte votre contestation :

- par recours gracieux auprès de l'auteur de la décision ou hiérarchique adressé au Ministre de l'agriculture, de l'agroalimentaire et de la forêt. L'absence de réponse dans un délai de deux mois fait naître une décision implicite de rejet qui peut elle-même être déférée au tribunal administratif dans les deux mois suivants.

PRÉFET DE LA RÉUNION

Direction de l'alimentation,
de l'agriculture et de la forêt
Antenne sud
1 chemin de l'Irat
97410 Saint-Pierre
Service Economie Agricole et Filières

DECISION N° 2019-AE-766
Accordant autorisation d'exploiter

LE PREFET DE LA REUNION
chevalier de la Légion d'honneur,
officier de l'ordre national du Mérite

Vu la loi du 19 mars 1946 érigeant en Départements la Guadeloupe, la Guyane, la Martinique et la Réunion, ainsi que les textes qui l'ont complétée ou modifiée,
Vu la loi d'avenir pour l'agriculture, l'alimentation et la forêt n°2014-1170 du 13 octobre 2014,
Vu la loi de programmation relative à l'égalité réelle outre-mer et portant autres dispositions en matière sociale et économique du 28 février 2017,
Vu le décret 2015-713 du 22 juin 2015,
Vu le Code Rural et de la Pêche Maritime, notamment l'article L.312-1 relatif au Schéma Directeur Régional des Exploitations Agricoles, les articles R 312-1 et suivants, les articles L 331-1 et suivants, les articles R 331-1 et suivants, l'article D371-7 du même code,
Vu le décret du 29 mai 2019 portant nomination de Jacques Billant, Préfet de la Région Réunion, Préfet de La Réunion,
Vu l'arrêté ministériel du 20 juillet 2015 fixant les modalités de calcul des équivalences par type de production, région naturelle ou territoire pour l'établissement du schéma directeur régional des exploitations agricoles,
Vu l'arrêté préfectoral n° 999 SG/DAAF du 03/05/2017 établissant le schéma directeur régional des exploitations agricoles de La Réunion,
Vu les arrêtés préfectoraux n° 800 du 24 avril 2017 portant désignation des membres de la section spécialisée du Comité d'Orientation Stratégique et de Développement Agricole (COSDA) de La Réunion, n° 2001 du 28 septembre 2017 et n° 241 du 12 février 2018 complétant l'arrêté fixant la création du COSDA et l'arrêté n° 1888 du 02 mai 2019 relatif à la mise à jour des membres du COSDA suite aux résultats des élections de la chambre d'agriculture du 31 janvier 2019,
Vu l'arrêté préfectoral n° 2240 du 17 juin 2019 portant délégation de signature,
Vu la décision de subdélégation de signature en date du 14 octobre 2019,
Vu l'avis rendu par le Comité d'Orientation Stratégique et de Développement Agricole (COSDA) en date du 19 novembre 2019

Considérant que le candidat a présenté un dossier répondant aux critères fixés par la réglementation notamment du fait de :

- l'attestation d'une capacité professionnelle répondant aux prescriptions prévues
- l'atteinte du seuil de viabilité économique fixé à 25 000 euros de production brute standard

DECIDE

ARTICLE 1 L'autorisation d'exploiter est **accordée** à Madame KICHENIN ép. DONTENVILLE Sylvie Vimalah
Demeurant 29 Rue Labourdonnais - 97400 SAINT DENIS
pour un terrain d'une superficie de 5,0767 ha
Références cadastrales 19AD0267 ; 19AH0222 ; 19AH0217 ; 19AB0040 sur la commune de SAINTE ROSE


ARTICLE 2 - La présente autorisation sera périmée si le fonds n'a pas été mis en culture dans les limites prévues à l'article L 331-4 et suivants du Code Rural et de la Pêche Maritime.

ARTICLE 3 - Le terrain sera exploité sous réserve du respect de la réglementation relative aux droits du sol (Code de l'urbanisme, Code de l'environnement et Code forestier).

ARTICLE 4 - Monsieur le secrétaire général de la préfecture et monsieur le directeur de l'alimentation, de l'agriculture et de la forêt, sont chargés, chacun pour ce qui le concerne de l'exécution de la présente décision.

Saint-Pierre, le 19 novembre 2019

Pour le préfet et par délégation,
Le Chef du Pôle Installation, Contrôle des Structures, Emploi



Taos GENTIL

Cette décision peut être contestée dans les deux mois qui suivent sa notification si vous estimez qu'il a été fait une application incorrecte de la réglementation en vigueur, en précisant le point sur lequel porte votre contestation :

- par recours gracieux auprès de l'auteur de la décision ou hiérarchique adressé au Ministre de l'agriculture, de l'agroalimentaire et de la forêt. L'absence de réponse dans un délai de deux mois fait naître une décision implicite de rejet qui peut elle-même être déférée au tribunal administratif dans les deux mois suivants.
- par recours contentieux devant le tribunal administratif de Saint-Denis, Avenue de la Victoire - 97400 Saint-Denis.

PRÉFET DE LA RÉUNION

Direction de l'alimentation,
de l'agriculture et de la forêt
Antenne sud
1 chemin de l'Irat
97410 Saint-Pierre
Service Economie Agricole et Filières

DECISION N° 2019-AE-767
Accordant autorisation d'exploiter

LE PREFET DE LA REUNION
chevalier de la Légion d'honneur,
officier de l'ordre national du Mérite

Vu la loi du 19 mars 1946 érigeant en Départements la Guadeloupe, la Guyane, la Martinique et la Réunion, ainsi que les textes qui l'ont complétée ou modifiée,
Vu la loi d'avenir pour l'agriculture, l'alimentation et la forêt n°2014-1170 du 13 octobre 2014,
Vu la loi de programmation relative à l'égalité réelle outre-mer et portant autres dispositions en matière sociale et économique du 28 février 2017,
Vu le décret 2015-713 du 22 juin 2015,
Vu le Code Rural et de la Pêche Maritime, notamment l'article L312-1 relatif au Schéma Directeur Régional des Exploitations Agricoles, les articles R 312-1 et suivants, les articles L 331-1 et suivants, les articles R 331-1 et suivants, l'article D371-7 du même code,
Vu le décret du 29 mai 2019 portant nomination de Jacques Billant, Préfet de la Région Réunion, Préfet de La Réunion,
Vu l'arrêté ministériel du 20 juillet 2015 fixant les modalités de calcul des équivalences par type de production, région naturelle ou territoire pour l'établissement du schéma directeur régional des exploitations agricoles,
Vu l'arrêté préfectoral n° 999 SG/DAAF du 03/05/2017 établissant le schéma directeur régional des exploitations agricoles de La Réunion,
Vu les arrêtés préfectoraux n° 800 du 24 avril 2017 portant désignation des membres de la section spécialisée du Comité d'Orientation Stratégique et de Développement Agricole (COSDA) de La Réunion, n° 2001 du 28 septembre 2017 et n° 241 du 12 février 2018 complétant l'arrêté fixant la création du COSDA et l'arrêté n° 1888 du 02 mai 2019 relatif à la mise à jour des membres du COSDA suite aux résultats des élections de la chambre d'agriculture du 31 janvier 2019,
Vu l'arrêté préfectoral n° 2240 du 17 juin 2019 portant délégation de signature,
Vu la décision de subdélégation de signature en date du 14 octobre 2019,
Vu l'avis rendu par le Comité d'Orientation Stratégique et de Développement Agricole (COSDA) en date du 19 novembre 2019

Considérant que le candidat a présenté un dossier répondant aux critères fixés par la réglementation notamment du fait de :

- l'attestation d'une capacité professionnelle répondant aux prescriptions prévues
- l'atteinte du seuil de viabilité économique fixé à 25 000 euros de production brute standard

DECIDE

ARTICLE 1 L'autorisation d'exploiter est **accordée** à Madame KICHENIN ép. DONTENVILLE Sylvie Vimalah
Demeurant 29 Rue Labourdonnais - 97400 SAINT DENIS

pour un terrain d'une superficie de 19,9300 ha
Références cadastrales 02AD0831 en partie (3,72 ha / 9,5170 ha) ; 02AL0163 ; 02AL0171 en partie (0,17 ha / 0,94 ha) sur la commune de BRAS PANON

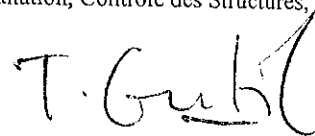
ARTICLE 2 - La présente autorisation sera périmée si le fonds n'a pas été mis en culture dans les limites prévues à l'article L 331-4 et suivants du Code Rural et de la Pêche Maritime.

ARTICLE 3 - Le terrain sera exploité sous réserve du respect de la réglementation relative aux droits du sol (Code de l'urbanisme, Code de l'environnement et Code forestier).

ARTICLE 4 - Monsieur le secrétaire général de la préfecture et monsieur le directeur de l'alimentation, de l'agriculture et de la forêt, sont chargés, chacun pour ce qui le concerne de l'exécution de la présente décision.

Saint-Pierre, le 19 novembre 2019

Pour le préfet et par délégation,
Le Chef du Pôle Installation, Contrôle des Structures, Emploi



Taos GENTIL

Cette décision peut être contestée dans les deux mois qui suivent sa notification si vous estimez qu'il a été fait une application incorrecte de la réglementation en vigueur, en précisant le point sur lequel porte votre contestation :

- par recours gracieux auprès de l'auteur de la décision ou hiérarchique adressé au Ministre de l'agriculture, de l'agroalimentaire et de la forêt. L'absence de réponse dans un délai de deux mois fait naître une décision implicite de rejet qui peut elle-même être déférée au tribunal administratif dans les deux mois suivants.

PRÉFET DE LA RÉUNION

Direction de l'alimentation,
de l'agriculture et de la forêt
Antenne sud
1 chemin de l'Irat
97410 Saint-Pierre
Service Economie Agricole et Filières

DECISION N° 2019-AE-768
Accordant autorisation d'exploiter

LE PREFET DE LA REUNION
chevalier de la Légion d'honneur,
officier de l'ordre national du Mérite

Vu la loi du 19 mars 1946 érigeant en Départements la Guadeloupe, la Guyane, la Martinique et la Réunion, ainsi que les textes qui l'ont complétée ou modifiée,
Vu la loi d'avenir pour l'agriculture, l'alimentation et la forêt n°2014-1170 du 13 octobre 2014,
Vu la loi de programmation relative à l'égalité réelle outre-mer et portant autres dispositions en matière sociale et économique du 28 février 2017,
Vu le décret 2015-713 du 22 juin 2015,
Vu le Code Rural et de la Pêche Maritime, notamment l'article L312-1 relatif au Schéma Directeur Régional des Exploitations Agricoles, les articles R 312-1 et suivants, les articles L 331-1 et suivants, les articles R 331-1 et suivants, l'article D371-7 du même code,
Vu le décret du 29 mai 2019 portant nomination de Jacques Billant, Préfet de la Région Réunion, Préfet de La Réunion,
Vu l'arrêté ministériel du 20 juillet 2015 fixant les modalités de calcul des équivalences par type de production, région naturelle ou territoire pour l'établissement du schéma directeur régional des exploitations agricoles,
Vu l'arrêté préfectoral n° 999 SG/DAAF du 03/05/2017 établissant le schéma directeur régional des exploitations agricoles de La Réunion,
Vu les arrêtés préfectoraux n° 800 du 24 avril 2017 portant désignation des membres de la section spécialisée du Comité d'Orientation Stratégique et de Développement Agricole (COSDA) de La Réunion, n° 2001 du 28 septembre 2017 et n° 241 du 12 février 2018 complétant l'arrêté fixant la création du COSDA et l'arrêté n° 1888 du 02 mai 2019 relatif à la mise à jour des membres du COSDA suite aux résultats des élections de la chambre d'agriculture du 31 janvier 2019,
Vu l'arrêté préfectoral n° 2240 du 17 juin 2019 portant délégation de signature,
Vu la décision de subdélégation de signature en date du 14 octobre 2019,
Vu l'avis rendu par le Comité d'Orientation Stratégique et de Développement Agricole (COSDA) en date du 19 novembre 2019

Considérant que le candidat a présenté un dossier répondant aux critères fixés par la réglementation notamment du fait de :

- l'attestation d'une capacité professionnelle répondant aux prescriptions prévues
- l'atteinte du seuil de viabilité économique fixé à 25 000 euros de production brute standard

DECIDE

ARTICLE 1 L'autorisation d'exploiter est **accordée** à Madame KICHENIN ép. DONTENVILLE Sylvie Vimalah
Demeurant 29 Rue Labourdonnais - 97400 SAINT DENIS

pour un terrain d'une superficie de 6,4816 ha
Références cadastrales 02AL0164 ; 02AL0174 ; 02AL0169 ; 02AL0180 ; 02AL0181 ; 02AL0182 ; 02AL0183 sur la commune de BRAS PANON

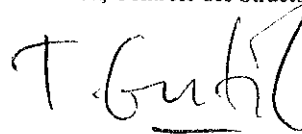
ARTICLE 2 - La présente autorisation sera périmée si le fonds n'a pas été mis en culture dans les limites prévues à l'article L 331-4 et suivants du Code Rural et de la Pêche Maritime.

ARTICLE 3 - Le terrain sera exploité sous réserve du respect de la réglementation relative aux droits du sol (Code de l'urbanisme, Code de l'environnement et Code forestier).

ARTICLE 4 - Monsieur le secrétaire général de la préfecture et monsieur le directeur de l'alimentation, de l'agriculture et de la forêt, sont chargés, chacun pour ce qui le concerne de l'exécution de la présente décision.

Saint-Pierre, le 19 novembre 2019

Pour le préfet et par délégation,
Le Chef du Pôle Installation, Contrôle des Structures, Emploi



Taos GENTIL

Cette décision peut être contestée dans les deux mois qui suivent sa notification si vous estimez qu'il a été fait une application incorrecte de la réglementation en vigueur, en précisant le point sur lequel porte votre contestation :

- par recours gracieux auprès de l'auteur de la décision ou hiérarchique adressé au Ministre de l'agriculture, de l'agroalimentaire et de la forêt. L'absence de réponse dans un délai de deux mois fait naître une décision implicite de rejet qui peut elle-même être déférée au tribunal administratif dans les deux mois suivants.

PRÉFET DE LA RÉUNION

Direction de l'alimentation,
de l'agriculture et de la forêt
Antenne sud
1 chemin de l'Irat
97410 Saint-Pierre
Service Economie Agricole et Filières

DECISION N° 2019-AE-769
Accordant autorisation d'exploiter

LE PREFET DE LA REUNION
chevalier de la Légion d'honneur,
officier de l'ordre national du Mérite

Vu la loi du 19 mars 1946 érigeant en Départements la Guadeloupe, la Guyane, la Martinique et la Réunion, ainsi que les textes qui l'ont complétée ou modifiée,
Vu la loi d'avenir pour l'agriculture, l'alimentation et la forêt n°2014-1170 du 13 octobre 2014,
Vu la loi de programmation relative à l'égalité réelle outre-mer et portant autres dispositions en matière sociale et économique du 28 février 2017,
Vu le décret 2015-713 du 22 juin 2015,
Vu le Code Rural et de la Pêche Maritime, notamment l'article L312-1 relatif au Schéma Directeur Régional des Exploitations Agricoles, les articles R 312-1 et suivants, les articles L 331-1 et suivants, les articles R 331-1 et suivants, l'article D371-7 du même code,
Vu le décret du 29 mai 2019 portant nomination de Jacques Billant, Préfet de la Région Réunion, Préfet de La Réunion,
Vu l'arrêté ministériel du 20 juillet 2015 fixant les modalités de calcul des équivalences par type de production, région naturelle ou territoire pour l'établissement du schéma directeur régional des exploitations agricoles,
Vu l'arrêté préfectoral n° 999 SG/DAAF du 03/05/2017 établissant le schéma directeur régional des exploitations agricoles de La Réunion,
Vu les arrêtés préfectoraux n° 800 du 24 avril 2017 portant désignation des membres de la section spécialisée du Comité d'Orientation Stratégique et de Développement Agricole (COSDA) de La Réunion, n° 2001 du 28 septembre 2017 et n° 241 du 12 février 2018 complétant l'arrêté fixant la création du COSDA et l'arrêté n° 1888 du 02 mai 2019 relatif à la mise à jour des membres du COSDA suite aux résultats des élections de la chambre d'agriculture du 31 janvier 2019,
Vu l'arrêté préfectoral n° 2240 du 17 juin 2019 portant délégation de signature,
Vu la décision de subdélégation de signature en date du 14 octobre 2019,
Vu l'avis rendu par le Comité d'Orientation Stratégique et de Développement Agricole (COSDA) en date du 19 novembre 2019

Considérant que le candidat a présenté un dossier répondant aux critères fixés par la réglementation notamment du fait de :

- l'attestation d'une capacité professionnelle répondant aux prescriptions prévues
- l'atteinte du seuil de viabilité économique fixé à 25 000 euros de production brute standard

DECIDE

ARTICLE 1 L'autorisation d'exploiter est **accordée** à Madame KICHENIN ép. DONTENVILLE Sylvie Vimalah
Demeurant 29 Rue Labourdonnais - 97400 SAINT DENIS

pour un terrain d'une superficie de 2,3713 ha

Références cadastrales 02AL0179 ; 02AL0175 ; 02AL0176 sur la commune de BRAS PANON

ARTICLE 2 - La présente autorisation sera périmée si le fonds n'a pas été mis en culture dans les limites prévues à l'article L 331-4 et suivants du Code Rural et de la Pêche Maritime.

ARTICLE 3 - Le terrain sera exploité sous réserve du respect de la réglementation relative aux droits du sol (Code de l'urbanisme, Code de l'environnement et Code forestier).

ARTICLE 4 - Monsieur le secrétaire général de la préfecture et monsieur le directeur de l'alimentation, de l'agriculture et de la forêt, sont chargés, chacun pour ce qui le concerne de l'exécution de la présente décision.

Saint-Pierre, le 19 novembre 2019

Pour le préfet et par délégation,
Le Chef du Pôle Installation, Contrôle des Structures, Emploi



Taos GENTIL

Cette décision peut être contestée dans les deux mois qui suivent sa notification si vous estimez qu'il a été fait une application incorrecte de la réglementation en vigueur, en précisant le point sur lequel porte votre contestation :

- par recours gracieux auprès de l'auteur de la décision ou hiérarchique adressé au Ministre de l'agriculture, de l'agroalimentaire et de la forêt. L'absence de réponse dans un délai de deux mois fait naître une décision implicite de rejet qui peut elle-même être déférée au tribunal administratif dans les deux mois suivants.
- par recours contentieux devant le tribunal administratif de Saint-Denis, Avenue de la Victoire - 97400 Saint-Denis.

PRÉFET DE LA RÉUNION

Direction de l'alimentation,
de l'agriculture et de la forêt
Antenne sud
1 chemin de l'Irat
97410 Saint-Pierre
Service Economie Agricole et Filières

DECISION N° 2019-AE-770
Accordant autorisation d'exploiter

LE PREFET DE LA REUNION
chevalier de la Légion d'honneur,
officier de l'ordre national du Mérite

Vu la loi du 19 mars 1946 érigeant en Départements la Guadeloupe, la Guyane, la Martinique et la Réunion, ainsi que les textes qui l'ont complétée ou modifiée,
Vu la loi d'avenir pour l'agriculture, l'alimentation et la forêt n°2014-1170 du 13 octobre 2014,
Vu la loi de programmation relative à l'égalité réelle outre-mer et portant autres dispositions en matière sociale et économique du 28 février 2017,
Vu le décret 2015-713 du 22 juin 2015,
Vu le Code Rural et de la Pêche Maritime, notamment l'article L312-1 relatif au Schéma Directeur Régional des Exploitations Agricoles, les articles R 312-1 et suivants, les articles L 331-1 et suivants, les articles R 331-1 et suivants, l'article D371-7 du même code,
Vu le décret du 29 mai 2019 portant nomination de Jacques Billant, Préfet de la Région Réunion, Préfet de La Réunion,
Vu l'arrêté ministériel du 20 juillet 2015 fixant les modalités de calcul des équivalences par type de production, région naturelle ou territoire pour l'établissement du schéma directeur régional des exploitations agricoles,
Vu l'arrêté préfectoral n° 999 SG/DAAF du 03/05/2017 établissant le schéma directeur régional des exploitations agricoles de La Réunion,
Vu les arrêtés préfectoraux n° 800 du 24 avril 2017 portant désignation des membres de la section spécialisée du Comité d'Orient Stratégique et de Développement Agricole (COSDA) de La Réunion, n° 2001 du 28 septembre 2017 et n° 241 du 12 février 2018 complétant l'arrêté fixant la création du COSDA et l'arrêté n° 1888 du 02 mai 2019 relatif à la mise à jour des membres du COSDA suite aux résultats des élections de la chambre d'agriculture du 31 janvier 2019,
Vu l'arrêté préfectoral n° 2240 du 17 juin 2019 portant délégation de signature,
Vu la décision de subdélégation de signature en date du 14 octobre 2019,
Vu l'avis rendu par le Comité d'Orient Stratégique et de Développement Agricole (COSDA) en date du 19 novembre 2019

Considérant que le candidat a présenté un dossier répondant aux critères fixés par la réglementation notamment du fait de :

- l'attestation d'une capacité professionnelle répondant aux prescriptions prévues
- l'atteinte du seuil de viabilité économique fixé à 25 000 euros de production brute standard

DECIDE

ARTICLE 1 L'autorisation d'exploiter est **accordée** à Monsieur LAYEMAR Jean Bruno
Demeurant 220 Chemin Safer - 97411 BOIS DE NEFLES – SAINT PAUL

pour un terrain d'une superficie de 4,4000 ha
Références cadastrales 15AS0302 en partie (4,40 ha / 6,10 ha) sur la commune de SAINT PAUL

ARTICLE 2 - La présente autorisation sera périmée si le fonds n'a pas été mis en culture dans les limites prévues à l'article L 331-4 et suivants du Code Rural et de la Pêche Maritime.

ARTICLE 3 - Le terrain sera exploité sous réserve du respect de la réglementation relative aux droits du sol (Code de l'urbanisme, Code de l'environnement et Code forestier).

ARTICLE 4 - Monsieur le secrétaire général de la préfecture et monsieur le directeur de l'alimentation, de l'agriculture et de la forêt, sont chargés, chacun pour ce qui le concerne de l'exécution de la présente décision.

Saint-Pierre, le 19 novembre 2019

Pour le préfet et par délégation,
Le Chef du Pôle Installation, Contrôle des Structures, Emploi



Taos GENTIL

Cette décision peut être contestée dans les deux mois qui suivent sa notification si vous estimez qu'il a été fait une application incorrecte de la réglementation en vigueur, en précisant le point sur lequel porte votre contestation :

- par recours gracieux auprès de l'auteur de la décision ou hiérarchique adressé au Ministre de l'agriculture, de l'agroalimentaire et de la forêt. L'absence de réponse dans un délai de deux mois fait naître une décision implicite de rejet qui peut elle-même être déférée au tribunal administratif dans les deux mois suivants.
- par recours contentieux devant le tribunal administratif de Saint-Denis, Avenue de la Victoire - 97400 Saint-Denis.