



**PRÉFET  
DE LA RÉGION  
RÉUNION**

*Liberté  
Égalité  
Fraternité*

**Direction de l'alimentation,  
de l'agriculture et de la forêt**

**Service économie agricole et filières**

Antenne sud  
1 chemin de l'Irat  
97410 Saint-Pierre

**DECISION N° 2020-AE-109**  
**Accordant autorisation d'exploiter**

**LE PREFET DE LA REUNION**  
chevalier de la Légion d'honneur,  
officier de l'ordre national du Mérite

Vu la loi du 19 mars 1946 érigeant en Départements la Guadeloupe, la Guyane, la Martinique et la Réunion, ainsi que les textes qui l'ont complétée ou modifiée,  
Vu la loi d'avenir pour l'agriculture, l'alimentation et la forêt n°2014-1170 du 13 octobre 2014,  
Vu la loi de programmation relative à l'égalité réelle outre-mer et portant autres dispositions en matière sociale et économique du 28 février 2017,  
Vu le décret 2015-713 du 22 juin 2015,  
Vu le Code Rural et de la Pêche Maritime, notamment l'article L312-1 relatif au Schéma Directeur Régional des Exploitations Agricoles, les articles R 312-1 et suivants, les articles L 331-1 et suivants, les articles R 331-1 et suivants, l'article D371-7 du même code,  
Vu le décret du 29 mai 2019 portant nomination de Jacques Billant, Préfet de la Région Réunion, Préfet de La Réunion,  
Vu l'arrêté ministériel du 20 juillet 2015 fixant les modalités de calcul des équivalences par type de production, région naturelle ou territoire pour l'établissement du schéma directeur régional des exploitations agricoles,  
Vu l'arrêté préfectoral n° 999 SG/DAAF du 03/05/2017 établissant le schéma directeur régional des exploitations agricoles de La Réunion,  
Vu les arrêtés préfectoraux n° 800 du 24 avril 2017 portant désignation des membres de la section spécialisée du Comité d'Orientation Stratégique et de Développement Agricole (COSDA) de La Réunion, n° 2001 du 28 septembre 2017 et n° 241 du 12 février 2018 complétant l'arrêté fixant la création du COSDA et l'arrêté n° 1888 du 02 mai 2019 relatif à la mise à jour des membres du COSDA suite aux résultats des élections de la chambre d'agriculture du 31 janvier 2019,  
Vu l'arrêté préfectoral n° 333 du 28 février 2020 portant délégation de signature,  
Vu la décision de subdélégation de signature en date du 4 mars 2020,  
Vu l'avis rendu par le Comité d'Orientation Stratégique et de Développement Agricole (COSDA) en date du 21/07/20

Considérant que le candidat a présenté un dossier répondant aux critères fixés par la réglementation notamment du fait de :

- l'attestation d'une capacité professionnelle répondant aux prescriptions prévues
- l'atteinte du seuil de viabilité économique fixé à 25 000 euros de production brute standard

**DECIDE**

**ARTICLE 1** L'autorisation d'exploiter est **accordée** à Monsieur **ATIAMA Mickaël**  
Demeurant **328 chemin des pinsons - Grand Bois les Hauts 97410 SAINT PIERRE**

pour un terrain d'une superficie de **2 ha**  
Références cadastrales **16EV1276 en partie (2 ha/ 4,795 ha)**, sur la commune de **SAINT PIERRE**


**ARTICLE 2** - La présente autorisation sera périmée si le fonds n'a pas été mis en culture dans les limites prévues à l'article L 331-4 et suivants du Code Rural et de la Pêche Maritime.

**ARTICLE 3** - Le terrain sera exploité sous réserve du respect de la réglementation relative aux droits du sol (Code de l'urbanisme, Code de l'environnement et Code forestier).

**ARTICLE 4** - Monsieur le secrétaire général de la préfecture et monsieur le directeur de l'alimentation, de l'agriculture et de la forêt, sont chargés, chacun pour ce qui le concerne de l'exécution de la présente décision.

Saint-Pierre, le 21/07/20

Pour le préfet et par délégation,  
Le Chef du Pôle Installation, Contrôle des Structures, Emploi



Taos GENTIL

Cette décision peut être contestée dans les deux mois qui suivent sa notification si vous estimez qu'il a été fait une application incorrecte de la réglementation en vigueur, en précisant le point sur lequel porte votre contestation :

- par recours gracieux auprès de l'auteur de la décision ou hiérarchique adressé au Ministre de l'agriculture, de l'agroalimentaire et de la forêt. L'absence de réponse dans un délai de deux mois fait naître une décision implicite de rejet qui peut elle-même être déférée au tribunal administratif dans les deux mois suivants.
- par recours contentieux devant le tribunal administratif de Saint-Denis, Avenue de la Victoire - 97400 Saint-Denis.



**PRÉFET  
DE LA RÉGION  
RÉUNION**

*Liberté  
Égalité  
Fraternité*

**Direction de l'alimentation,  
de l'agriculture et de la forêt**

**Service économie agricole et filières**

Antenne sud  
1 chemin de l'Irat  
97410 Saint-Pierre

**DECISION N° 2020-AE-110**  
**Accordant autorisation d'exploiter**

**LE PREFET DE LA REUNION**  
chevalier de la Légion d'honneur,  
officier de l'ordre national du Mérite

Vu la loi du 19 mars 1946 érigeant en Départements la Guadeloupe, la Guyane, la Martinique et la Réunion, ainsi que les textes qui l'ont complétée ou modifiée,  
Vu la loi d'avenir pour l'agriculture, l'alimentation et la forêt n°2014-1170 du 13 octobre 2014,  
Vu la loi de programmation relative à l'égalité réelle outre-mer et portant autres dispositions en matière sociale et économique du 28 février 2017,  
Vu le décret 2015-713 du 22 juin 2015,  
Vu le Code Rural et de la Pêche Maritime, notamment l'article L312-1 relatif au Schéma Directeur Régional des Exploitations Agricoles, les articles R 312-1 et suivants, les articles L 331-1 et suivants, les articles R 331-1 et suivants, l'article D371-7 du même code,  
Vu le décret du 29 mai 2019 portant nomination de Jacques Billant, Préfet de la Région Réunion, Préfet de La Réunion,  
Vu l'arrêté ministériel du 20 juillet 2015 fixant les modalités de calcul des équivalences par type de production, région naturelle ou territoire pour l'établissement du schéma directeur régional des exploitations agricoles,  
Vu l'arrêté préfectoral n° 999 SG/DAAF du 03/05/2017 établissant le schéma directeur régional des exploitations agricoles de La Réunion,  
Vu les arrêtés préfectoraux n° 800 du 24 avril 2017 portant désignation des membres de la section spécialisée du Comité d'Orientation Stratégique et de Développement Agricole (COSDA) de La Réunion, n° 2001 du 28 septembre 2017 et n° 241 du 12 février 2018 complétant l'arrêté fixant la création du COSDA et l'arrêté n° 1888 du 02 mai 2019 relatif à la mise à jour des membres du COSDA suite aux résultats des élections de la chambre d'agriculture du 31 janvier 2019,  
Vu l'arrêté préfectoral n° 333 du 28 février 2020 portant délégation de signature,  
Vu la décision de subdélégation de signature en date du 4 mars 2020,  
Vu l'avis rendu par le Comité d'Orientation Stratégique et de Développement Agricole (COSDA) en date du 21/07/20

Considérant que le candidat a présenté un dossier répondant aux critères fixés par la réglementation notamment du fait de :

- l'attestation d'une capacité professionnelle répondant aux prescriptions prévues
- l'atteinte du seuil de viabilité économique fixé à 25 000 euros de production brute standard

**DECIDE**

**ARTICLE 1** L'autorisation d'exploiter est **accordée** à Monsieur **ADOLPHE Jean Bruno**  
Demeurant **315 chemin de la Bergerie - 97430 LE TAMPON**  
pour un terrain d'une superficie de **16,6062 ha**  
Références cadastrales **22AN0181, 22AN0185** sur la commune de **TAMPON**

**ARTICLE 2** - La présente autorisation sera périmée si le fonds n'a pas été mis en culture dans les limites prévues à l'article L 331-4 et suivants du Code Rural et de la Pêche Maritime.

**ARTICLE 3** - Le terrain sera exploité sous réserve du respect de la réglementation relative aux droits du sol (Code de l'urbanisme, Code de l'environnement et Code forestier).

**ARTICLE 4** - Monsieur le secrétaire général de la préfecture et monsieur le directeur de l'alimentation, de l'agriculture et de la forêt, sont chargés, chacun pour ce qui le concerne de l'exécution de la présente décision.

Saint-Pierre, le 21/07/20

Pour le préfet et par délégation,  
Le Chef du Pôle Installation, Contrôle des Structures, Emploi



Taos GENTIL

Cette décision peut être contestée dans les deux mois qui suivent sa notification si vous estimez qu'il a été fait une application incorrecte de la réglementation en vigueur, en précisant le point sur lequel porte votre contestation :

- par recours gracieux auprès de l'auteur de la décision ou hiérarchique adressé au Ministre de l'agriculture, de l'agroalimentaire et de la forêt. L'absence de réponse dans un délai de deux mois fait naître une décision implicite de rejet qui peut elle-même être déférée au tribunal administratif dans les deux mois suivants.
- par recours contentieux devant le tribunal administratif de Saint-Denis, Avenue de la Victoire - 97400 Saint-Denis.



**PRÉFET  
DE LA RÉGION  
RÉUNION**

*Liberté  
Égalité  
Fraternité*

**Direction de l'alimentation,  
de l'agriculture et de la forêt**

**Service économie agricole et filières**

**Antenne sud**  
1 chemin de l'Irat  
97410 Saint-Pierre

**DECISION N° 2020-AE-111**  
*Accordant autorisation d'exploiter*

**LE PRÉFET DE LA REUNION**  
chevalier de la Légion d'honneur,  
officier de l'ordre national du Mérite

Vu la loi du 19 mars 1946 érigeant en Départements la Guadeloupe, la Guyane, la Martinique et la Réunion, ainsi que les textes qui l'ont complétée ou modifiée,  
Vu la loi d'avenir pour l'agriculture, l'alimentation et la forêt n°2014-1170 du 13 octobre 2014,  
Vu la loi de programmation relative à l'égalité réelle outre-mer et portant autres dispositions en matière sociale et économique du 28 février 2017,  
Vu le décret 2015-713 du 22 juin 2015,  
Vu le Code Rural et de la Pêche Maritime, notamment l'article L312-1 relatif au Schéma Directeur Régional des Exploitations Agricoles, les articles R 312-1 et suivants, les articles L 331-1 et suivants, les articles R 331-1 et suivants, l'article D371-7 du même code,  
Vu le décret du 29 mai 2019 portant nomination de Jacques Billant, Préfet de la Région Réunion, Préfet de La Réunion,  
Vu l'arrêté ministériel du 20 juillet 2015 fixant les modalités de calcul des équivalences par type de production, région naturelle ou territoire pour l'établissement du schéma directeur régional des exploitations agricoles,  
Vu l'arrêté préfectoral n° 999 SG/DAAF du 03/05/2017 établissant le schéma directeur régional des exploitations agricoles de La Réunion,  
Vu les arrêtés préfectoraux n° 800 du 24 avril 2017 portant désignation des membres de la section spécialisée du Comité d'Orientation Stratégique et de Développement Agricole (COSDA) de La Réunion, n° 2001 du 28 septembre 2017 et n° 241 du 12 février 2018 complétant l'arrêté fixant la création du COSDA et l'arrêté n° 1888 du 02 mai 2019 relatif à la mise à jour des membres du COSDA suite aux résultats des élections de la chambre d'agriculture du 31 janvier 2019,  
Vu l'arrêté préfectoral n° 333 du 28 février 2020 portant délégation de signature,  
Vu la décision de subdélégation de signature en date du 4 mars 2020,  
Vu l'avis rendu par le Comité d'Orientation Stratégique et de Développement Agricole (COSDA) en date du 21/07/20

Considérant que le candidat a présenté un dossier répondant aux critères fixés par la réglementation notamment du fait de :

- l'attestation d'une capacité professionnelle répondant aux prescriptions prévues
- l'atteinte du seuil de viabilité économique fixé à 25 000 euros de production brute standard

**DECIDE**

**ARTICLE 1** L'autorisation d'exploiter est **accordée** à Monsieur **SOUMIRA Jean-Sullivan**  
Demeurant **8565, chemin Boissy - Berive 97410 SAINT PIERRE**

pour un terrain d'une superficie de **4,1006 ha**  
Références cadastrales **16DZ0246, 16DZ0247** sur la commune de **SAINT PIERRE**

- ARTICLE 2** - La présente autorisation sera périmée si le fonds n'a pas été mis en culture dans les limites prévues à l'article L 331-4 et suivants du Code Rural et de la Pêche Maritime.
- ARTICLE 3** - Le terrain sera exploité sous réserve du respect de la réglementation relative aux droits du sol (Code de l'urbanisme, Code de l'environnement et Code forestier).
- ARTICLE 4** - Monsieur le secrétaire général de la préfecture et monsieur le directeur de l'alimentation, de l'agriculture et de la forêt, sont chargés, chacun pour ce qui le concerne de l'exécution de la présente décision.

Saint-Pierre, le 21/07/20

Pour le préfet et par délégation,  
Le Chef du Pôle Installation, Contrôle des Structures, Emploi



*T. Gentil*

Taos GENTIL

Cette décision peut être contestée dans les deux mois qui suivent sa notification si vous estimez qu'il a été fait une application incorrecte de la réglementation en vigueur, en précisant le point sur lequel porte votre contestation :

- par recours gracieux auprès de l'auteur de la décision ou hiérarchique adressé au Ministre de l'agriculture, de l'agroalimentaire et de la forêt. L'absence de réponse dans un délai de deux mois fait naître une décision implicite de rejet qui peut elle-même être déférée au tribunal administratif dans les deux mois suivants.
- par recours contentieux devant le tribunal administratif de Saint-Denis, Avenue de la Victoire - 97400 Saint-Denis.



**PRÉFET  
DE LA RÉGION  
RÉUNION**

*Liberté  
Égalité  
Fraternité*

**Direction de l'alimentation,  
de l'agriculture et de la forêt**

**Service économie agricole et filières**

**Antenne sud**  
1 chemin de l'Irat  
97410 Saint-Pierre

**DECISION N° 2020-AE-112**  
**Accordant autorisation d'exploiter**

**LE PREFET DE LA REUNION**  
chevalier de la Légion d'honneur,  
officier de l'ordre national du Mérite

Vu la loi du 19 mars 1946 érigeant en Départements la Guadeloupe, la Guyane, la Martinique et la Réunion, ainsi que les textes qui l'ont complétée ou modifiée,  
Vu la loi d'avenir pour l'agriculture, l'alimentation et la forêt n°2014-1170 du 13 octobre 2014,  
Vu la loi de programmation relative à l'égalité réelle outre-mer et portant autres dispositions en matière sociale et économique du 28 février 2017,  
Vu le décret 2015-713 du 22 juin 2015,  
Vu le Code Rural et de la Pêche Maritime, notamment l'article L312-1 relatif au Schéma Directeur Régional des Exploitations Agricoles, les articles R 312-1 et suivants, les articles L 331-1 et suivants, les articles R 331-1 et suivants, l'article D371-7 du même code,  
Vu le décret du 29 mai 2019 portant nomination de Jacques Billant, Préfet de la Région Réunion, Préfet de La Réunion,  
Vu l'arrêté ministériel du 20 juillet 2015 fixant les modalités de calcul des équivalences par type de production, région naturelle ou territoire pour l'établissement du schéma directeur régional des exploitations agricoles,  
Vu l'arrêté préfectoral n° 999 SG/DAAF du 03/05/2017 établissant le schéma directeur régional des exploitations agricoles de La Réunion,  
Vu les arrêtés préfectoraux n° 800 du 24 avril 2017 portant désignation des membres de la section spécialisée du Comité d'Orientation Stratégique et de Développement Agricole (COSDA) de La Réunion, n° 2001 du 28 septembre 2017 et n° 241 du 12 février 2018 complétant l'arrêté fixant la création du COSDA et l'arrêté n° 1888 du 02 mai 2019 relatif à la mise à jour des membres du COSDA suite aux résultats des élections de la chambre d'agriculture du 31 janvier 2019,  
Vu l'arrêté préfectoral n° 333 du 28 février 2020 portant délégation de signature,  
Vu la décision de subdélégation de signature en date du 4 mars 2020,  
Vu l'avis rendu par le Comité d'Orientation Stratégique et de Développement Agricole (COSDA) en date du 21/07/20

Considérant que le candidat a présenté un dossier répondant aux critères fixés par la réglementation notamment du fait de :

- l'attestation d'une capacité professionnelle répondant aux prescriptions prévues
- l'atteinte du seuil de viabilité économique fixé à 25 000 euros de production brute standard

**DECIDE**

**ARTICLE 1** L'autorisation d'exploiter est **accordée au GAEC DE CALISTEMONS (2 associés exploitants : BEGUE Julien, Patrick ; BEGUE Christophe, Bertrand)**  
Demeurant 33, rue des poiriers - 97430 LE TAMPON

pour un terrain d'une superficie de 5,4186 ha  
Références cadastrales 22AM0232, 22AM0178, 22AM0278 sur la commune de TAMPON


**ARTICLE 2** - La présente autorisation sera périmée si le fonds n'a pas été mis en culture dans les limites prévues à l'article L 331-4 et suivants du Code Rural et de la Pêche Maritime.

**ARTICLE 3** - Le terrain sera exploité sous réserve du respect de la réglementation relative aux droits du sol (Code de l'urbanisme, Code de l'environnement et Code forestier).

**ARTICLE 4** - Monsieur le secrétaire général de la préfecture et monsieur le directeur de l'alimentation, de l'agriculture et de la forêt, sont chargés, chacun pour ce qui le concerne de l'exécution de la présente décision.

Saint-Pierre, le 21/07/20

Pour le préfet et par délégation,  
**Le Chef du Pôle Installation, Contrôle des Structures, Emploi**



*T. Gentil*

Taos GENTIL

Cette décision peut être contestée dans les deux mois qui suivent sa notification si vous estimez qu'il a été fait une application incorrecte de la réglementation en vigueur, en précisant le point sur lequel porte votre contestation :

- par recours gracieux auprès de l'auteur de la décision ou hiérarchique adressé au Ministre de l'agriculture, de l'agroalimentaire et de la forêt. L'absence de réponse dans un délai de deux mois fait naître une décision implicite de rejet qui peut elle-même être déférée au tribunal administratif dans les deux mois suivants.
- par recours contentieux devant le tribunal administratif de Saint-Denis, Avenue de la Victoire - 97400 Saint-Denis.



**PRÉFET  
DE LA RÉGION  
RÉUNION**

*Liberté  
Égalité  
Fraternité*

**Direction de l'alimentation,  
de l'agriculture et de la forêt**

**Service économie agricole et filières**

Antenne sud  
1 chemin de l'Irat  
97410 Saint-Pierre

**DECISION N° 2020-AE-113**  
**Accordant autorisation d'exploiter**

**LE PREFET DE LA REUNION**  
chevalier de la Légion d'honneur,  
officier de l'ordre national du Mérite

Vu la loi du 19 mars 1946 érigeant en Départements la Guadeloupe, la Guyane, la Martinique et la Réunion, ainsi que les textes qui l'ont complétée ou modifiée,  
Vu la loi d'avenir pour l'agriculture, l'alimentation et la forêt n°2014-1170 du 13 octobre 2014,  
Vu la loi de programmation relative à l'égalité réelle outre-mer et portant autres dispositions en matière sociale et économique du 28 février 2017,  
Vu le décret 2015-713 du 22 juin 2015,  
Vu le Code Rural et de la Pêche Maritime, notamment l'article L312-1 relatif au Schéma Directeur Régional des Exploitations Agricoles, les articles R 312-1 et suivants, les articles L 331-1 et suivants, les articles R 331-1 et suivants, l'article D371-7 du même code,  
Vu le décret du 29 mai 2019 portant nomination de Jacques Billant, Préfet de la Région Réunion, Préfet de La Réunion,  
Vu l'arrêté ministériel du 20 juillet 2015 fixant les modalités de calcul des équivalences par type de production, région naturelle ou territoire pour l'établissement du schéma directeur régional des exploitations agricoles,  
Vu l'arrêté préfectoral n° 999 SG/DAAF du 03/05/2017 établissant le schéma directeur régional des exploitations agricoles de La Réunion,  
Vu les arrêtés préfectoraux n° 800 du 24 avril 2017 portant désignation des membres de la section spécialisée du Comité d'Orientation Stratégique et de Développement Agricole (COSDA) de La Réunion, n° 2001 du 28 septembre 2017 et n° 241 du 12 février 2018 complétant l'arrêté fixant la création du COSDA et l'arrêté n° 1888 du 02 mai 2019 relatif à la mise à jour des membres du COSDA suite aux résultats des élections de la chambre d'agriculture du 31 janvier 2019,  
Vu l'arrêté préfectoral n° 333 du 28 février 2020 portant délégation de signature,  
Vu la décision de subdélégation de signature en date du 4 mars 2020,  
Vu l'avis rendu par le Comité d'Orientation Stratégique et de Développement Agricole (COSDA) en date du 21/07/20

Considérant que le candidat a présenté un dossier répondant aux critères fixés par la réglementation notamment du fait de :

- L'attestation d'une capacité professionnelle répondant aux prescriptions prévues
- L'atteinte du seuil de viabilité économique fixé à 25 000 euros de production brute standard

**DECIDE**

**ARTICLE 1** L'autorisation d'exploiter est **accordée** à Monsieur VIENNE Freddy  
Demeurant 10, rue des écoliers - Les lianes 97480 SAINT JOSEPH

pour un terrain d'une superficie de 1,0080 ha  
Références cadastrales 12AS0251, 12AS0152, 12AS0393, 12AT0858, 12AT0068. sur la commune de SAINT JOSEPH

**ARTICLE 2** - La présente autorisation sera périmée si le fonds n'a pas été mis en culture dans les limites prévues à l'article L 331-4 et suivants du Code Rural et de la Pêche Maritime.

**ARTICLE 3** - Le terrain sera exploité sous réserve du respect de la réglementation relative aux droits du sol (Code de l'urbanisme, Code de l'environnement et Code forestier).

**ARTICLE 4** - Monsieur le secrétaire général de la préfecture et monsieur le directeur de l'alimentation, de l'agriculture et de la forêt, sont chargés, chacun pour ce qui le concerne de l'exécution de la présente décision.

Saint-Pierre, le 21/07/20



Pour le préfet et par délégation,  
Le Chef du Pôle Installation, Contrôle des Structures, Emploi

*T. Gentil*

Taos GENTIL

Cette décision peut être contestée dans les deux mois qui suivent sa notification si vous estimez qu'il a été fait une application incorrecte de la réglementation en vigueur, en précisant le point sur lequel porte votre contestation :

- par recours gracieux auprès de l'auteur de la décision ou hiérarchique adressé au Ministre de l'agriculture, de l'agroalimentaire et de la forêt. L'absence de réponse dans un délai de deux mois fait naître une décision implicite de rejet qui peut elle-même être déférée au tribunal administratif dans les deux mois suivants.
- par recours contentieux devant le tribunal administratif de Saint-Denis, Avenue de la Victoire - 97400 Saint-Denis.



**PRÉFET  
DE LA RÉGION  
RÉUNION**

*Liberté  
Égalité  
Fraternité*

**Direction de l'alimentation,  
de l'agriculture et de la forêt**

**Service économie agricole et filières**

Antenne sud  
1 chemin de l'Irat  
97410 Saint-Pierre

**DECISION N° 2020-AE-114**  
**Accordant autorisation d'exploiter**

**LE PREFET DE LA REUNION**  
chevalier de la Légion d'honneur,  
officier de l'ordre national du Mérite

Vu la loi du 19 mars 1946 érigeant en Départements la Guadeloupe, la Guyane, la Martinique et la Réunion, ainsi que les textes qui l'ont complétée ou modifiée,  
Vu la loi d'avenir pour l'agriculture, l'alimentation et la forêt n°2014-1170 du 13 octobre 2014,  
Vu la loi de programmation relative à l'égalité réelle outre-mer et portant autres dispositions en matière sociale et économique du 28 février 2017,  
Vu le décret 2015-713 du 22 juin 2015,  
Vu le Code Rural et de la Pêche Maritime, notamment l'article L312-1 relatif au Schéma Directeur Régional des Exploitations Agricoles, les articles R 312-1 et suivants, les articles L 331-1 et suivants, les articles R 331-1 et suivants, l'article D371-7 du même code,  
Vu le décret du 29 mai 2019 portant nomination de Jacques Billant, Préfet de la Région Réunion, Préfet de La Réunion,  
Vu l'arrêté ministériel du 20 juillet 2015 fixant les modalités de calcul des équivalences par type de production, région naturelle ou territoire pour l'établissement du schéma directeur régional des exploitations agricoles,  
Vu l'arrêté préfectoral n° 999 SG/DAAF du 03/05/2017 établissant le schéma directeur régional des exploitations agricoles de La Réunion,  
Vu les arrêtés préfectoraux n° 800 du 24 avril 2017 portant désignation des membres de la section spécialisée du Comité d'Orientation Stratégique et de Développement Agricole (COSDA) de La Réunion, n° 2001 du 28 septembre 2017 et n° 241 du 12 février 2018 complétant l'arrêté fixant la création du COSDA et l'arrêté n° 1888 du 02 mai 2019 relatif à la mise à jour des membres du COSDA suite aux résultats des élections de la chambre d'agriculture du 31 janvier 2019,  
Vu l'arrêté préfectoral n° 333 du 28 février 2020 portant délégation de signature,  
Vu la décision de subdélégation de signature en date du 4 mars 2020,  
Vu l'avis rendu par le Comité d'Orientation Stratégique et de Développement Agricole (COSDA) en date du 21/07/20

Considérant que le candidat a présenté un dossier répondant aux critères fixés par la réglementation notamment du fait de :

- l'attestation d'une capacité professionnelle répondant aux prescriptions prévues
- l'atteinte du seuil de viabilité économique fixé à 25 000 euros de production brute standard

**DECIDE**

**ARTICLE 1** L'autorisation d'exploiter est **accordée** à Monsieur **GERVILLE Jean Willy**  
Demeurant **18 rue de l'établissement - 97429 PETITE ILE**  
pour un terrain d'une superficie de **0,2585 ha**  
Références cadastrales **05AV0429** sur la commune de **PETITE ILE**

**ARTICLE 2** - La présente autorisation sera périmée si le fonds n'a pas été mis en culture dans les limites prévues à l'article L 331-4 et suivants du Code Rural et de la Pêche Maritime.

**ARTICLE 3** - Le terrain sera exploité sous réserve du respect de la réglementation relative aux droits du sol (Code de l'urbanisme, Code de l'environnement et Code forestier).

**ARTICLE 4** - Monsieur le secrétaire général de la préfecture et monsieur le directeur de l'alimentation, de l'agriculture et de la forêt, sont chargés, chacun pour ce qui le concerne de l'exécution de la présente décision.

Saint-Pierre, le 21/07/20



Pour le préfet et par délégation,  
Le Chef du Pôle Installation, Contrôle des Structures, Emploi

*T. Gentil*

Taos GENTIL

Cette décision peut être contestée dans les deux mois qui suivent sa notification si vous estimez qu'il a été fait une application incorrecte de la réglementation en vigueur, en précisant le point sur lequel porte votre contestation :

- par recours gracieux auprès de l'auteur de la décision ou hiérarchique adressé au Ministre de l'agriculture, de l'agroalimentaire et de la forêt. L'absence de réponse dans un délai de deux mois fait naître une décision implicite de rejet qui peut elle-même être déférée au tribunal administratif dans les deux mois suivants.
- par recours contentieux devant le tribunal administratif de Saint-Denis, Avenue de la Victoire - 97400 Saint-Denis.



**PRÉFET  
DE LA RÉGION  
RÉUNION**

*Liberté  
Égalité  
Fraternité*

**Direction de l'alimentation,  
de l'agriculture et de la forêt**

**Service économie agricole et filières**

**Antenne sud**  
1 chemin de l'Irat  
97410 Saint-Pierre

**DECISION N° 2020-AE-115**  
*Accordant autorisation d'exploiter*

**LE PREFET DE LA REUNION**  
chevalier de la Légion d'honneur,  
officier de l'ordre national du Mérite

Vu la loi du 19 mars 1946 érigant en Départements la Guadeloupe, la Guyane, la Martinique et la Réunion, ainsi que les textes qui l'ont complétée ou modifiée,  
Vu la loi d'avenir pour l'agriculture, l'alimentation et la forêt n°2014-1170 du 13 octobre 2014,  
Vu la loi de programmation relative à l'égalité réelle outre-mer et portant autres dispositions en matière sociale et économique du 28 février 2017,  
Vu le décret 2015-713 du 22 juin 2015,  
Vu le Code Rural et de la Pêche Maritime, notamment l'article L312-1 relatif au Schéma Directeur Régional des Exploitations Agricoles, les articles R 312-1 et suivants, les articles L 331-1 et suivants, les articles R 331-1 et suivants, l'article D371-7 du même code,  
Vu le décret du 29 mai 2019 portant nomination de Jacques Billant, Préfet de la Région Réunion, Préfet de La Réunion,  
Vu l'arrêté ministériel du 20 juillet 2015 fixant les modalités de calcul des équivalences par type de production, région naturelle ou territoire pour l'établissement du schéma directeur régional des exploitations agricoles,  
Vu l'arrêté préfectoral n° 999 SG/DAAF du 03/05/2017 établissant le schéma directeur régional des exploitations agricoles de La Réunion,  
Vu les arrêtés préfectoraux n° 800 du 24 avril 2017 portant désignation des membres de la section spécialisée du Comité d'Orientation Stratégique et de Développement Agricole (COSDA) de La Réunion, n° 2001 du 28 septembre 2017 et n° 241 du 12 février 2018 complétant l'arrêté fixant la création du COSDA et l'arrêté n° 1888 du 02 mai 2019 relatif à la mise à jour des membres du COSDA suite aux résultats des élections de la chambre d'agriculture du 31 janvier 2019,  
Vu l'arrêté préfectoral n° 333 du 28 février 2020 portant délégation de signature,  
Vu la décision de subdélégation de signature en date du 4 mars 2020,  
Vu l'avis rendu par le Comité d'Orientation Stratégique et de Développement Agricole (COSDA) en date du 21/07/20

Considérant que le candidat a présenté un dossier répondant aux critères fixés par la réglementation notamment du fait de :

- l'attestation d'une capacité professionnelle répondant aux prescriptions prévues
- l'atteinte du seuil de viabilité économique fixé à 25 000 euros de production brute standard

**DECIDE**

**ARTICLE 1** L'autorisation d'exploiter est **accordée** à Monsieur **GERVILLE Jean Willy**  
Demeurant **18 rue de l'établissement - 97429 PETITE ILE**

pour un terrain d'une superficie de **3,5884 ha**  
Références cadastrales **16DZ0723** sur la commune de **SAINT PIERRE**

- ARTICLE 2** - La présente autorisation sera périmée si le fonds n'a pas été mis en culture dans les limites prévues à l'article L 331-4 et suivants du Code Rural et de la Pêche Maritime.
- ARTICLE 3** - Le terrain sera exploité sous réserve du respect de la réglementation relative aux droits du sol (Code de l'urbanisme, Code de l'environnement et Code forestier).
- ARTICLE 4** - Monsieur le secrétaire général de la préfecture et monsieur le directeur de l'alimentation, de l'agriculture et de la forêt, sont chargés, chacun pour ce qui le concerne de l'exécution de la présente décision.

Saint-Pierre, le 21/07/20



Pour le préfet et par délégation,  
**Le Chef du Pôle Installation, Contrôle des Structures, Emploi**

Taos GENTIL

*Cette décision peut être contestée dans les deux mois qui suivent sa notification si vous estimez qu'il a été fait une application incorrecte de la réglementation en vigueur, en précisant le point sur lequel porte votre contestation :*

- par recours gracieux auprès de l'auteur de la décision ou hiérarchique adressé au Ministre de l'agriculture, de l'agroalimentaire et de la forêt. L'absence de réponse dans un délai de deux mois fait naître une décision implicite de rejet qui peut elle-même être déférée au tribunal administratif dans les deux mois suivants.
- par recours contentieux devant le tribunal administratif de Saint-Denis, Avenue de la Victoire - 97400 Saint-Denis.

Antenne sud  
1 chemin de l'Irat  
97410 Saint-Pierre

**DECISION N° 2020-AE-116**  
**Accordant autorisation d'exploiter**

**LE PREFET DE LA REUNION**  
chevalier de la Légion d'honneur,  
officier de l'ordre national du Mérite

Vu la loi du 19 mars 1946 érigant en Départements la Guadeloupe, la Guyane, la Martinique et la Réunion, ainsi que les textes qui l'ont complétée ou modifiée,  
Vu la loi d'avenir pour l'agriculture, l'alimentation et la forêt n°2014-1170 du 13 octobre 2014,  
Vu la loi de programmation relative à l'égalité réelle outre-mer et portant autres dispositions en matière sociale et économique du 28 février 2017,  
Vu le décret 2015-713 du 22 juin 2015,  
Vu le Code Rural et de la Pêche Maritime, notamment l'article L312-1 relatif au Schéma Directeur Régional des Exploitations Agricoles, les articles R 312-1 et suivants, les articles L 331-1 et suivants, les articles R 331-1 et suivants, l'article D371-7 du même code,  
Vu le décret du 29 mai 2019 portant nomination de Jacques Billant, Préfet de la Région Réunion, Préfet de La Réunion,  
Vu l'arrêté ministériel du 20 juillet 2015 fixant les modalités de calcul des équivalences par type de production, région naturelle ou territoire pour l'établissement du schéma directeur régional des exploitations agricoles,  
Vu l'arrêté préfectoral n° 999 SG/DAAF du 03/05/2017 établissant le schéma directeur régional des exploitations agricoles de La Réunion,  
Vu les arrêtés préfectoraux n° 800 du 24 avril 2017 portant désignation des membres de la section spécialisée du Comité d'Orientation Stratégique et de Développement Agricole (COSDA) de La Réunion, n° 2001 du 28 septembre 2017 et n° 241 du 12 février 2018 complétant l'arrêté fixant la création du COSDA et l'arrêté n° 1888 du 02 mai 2019 relatif à la mise à jour des membres du COSDA suite aux résultats des élections de la chambre d'agriculture du 31 janvier 2019,  
Vu l'arrêté préfectoral n° 333 du 28 février 2020 portant délégation de signature,  
Vu la décision de subdélégation de signature en date du 4 mars 2020,  
Vu l'avis rendu par le Comité d'Orientation Stratégique et de Développement Agricole (COSDA) en date du 21/07/20

Considérant que le candidat a présenté un dossier répondant aux critères fixés par la réglementation notamment du fait de :

- l'attestation d'une capacité professionnelle répondant aux prescriptions prévues
- l'atteinte du seuil de viabilité économique fixé à 25 000 euros de production brute standard

**DECIDE**

**ARTICLE 1** L'autorisation d'exploiter est **accordée** à l'**EARL LES ALIZES (Madame RIEDER Camille)**.  
Demeurant **47, chemin Notre dame de la paix - La chapelle 97418 LA PLAINE DES CAFRES**  
pour un terrain d'une superficie de **0,8632 ha**  
Références cadastrales **04AM0821** sur la commune de **ETANG SALE**


**ARTICLE 2** - La présente autorisation sera périmée si le fonds n'a pas été mis en culture dans les limites prévues à l'article L 331-4 et suivants du Code Rural et de la Pêche Maritime.

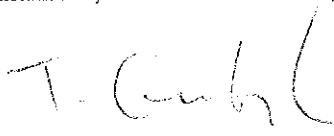
**ARTICLE 3** - Le terrain sera exploité sous réserve du respect de la réglementation relative aux droits du sol (Code de l'urbanisme, Code de l'environnement et Code forestier).

**ARTICLE 4** - Monsieur le secrétaire général de la préfecture et monsieur le directeur de l'alimentation, de l'agriculture et de la forêt, sont chargés, chacun pour ce qui le concerne de l'exécution de la présente décision.

Saint-Pierre, le 21/07/20

Pour le préfet et par délégation,  
Le Chef du Pôle Installation, Contrôle des Structures, Emploi



  
Taos GENTIL

Cette décision peut être contestée dans les deux mois qui suivent sa notification si vous estimez qu'il a été fait une application incorrecte de la réglementation en vigueur, en précisant le point sur lequel porte votre contestation :

- par recours gracieux auprès de l'auteur de la décision ou hiérarchique adressé au Ministre de l'agriculture, de l'agroalimentaire et de la forêt. L'absence de réponse dans un délai de deux mois fait naître une décision implicite de rejet qui peut elle-même être déférée au tribunal administratif dans les deux mois suivants.
- par recours contentieux devant le tribunal administratif de Saint-Denis, Avenue de la Victoire - 97400 Saint-Denis.





**PRÉFET  
DE LA RÉGION  
RÉUNION**

*Liberté  
Égalité  
Fraternité*

**Direction de l'alimentation,  
de l'agriculture et de la forêt**

**Service économie agricole et filières**

**Antenne sud**  
1 chemin de l'Irat  
97410 Saint-Pierre

**DECISION N° 2020-AE-117**  
**Accordant autorisation d'exploiter**

**LE PREFET DE LA REUNION**  
chevalier de la Légion d'honneur,  
officier de l'ordre national du Mérite

Vu la loi du 19 mars 1946 érigeant en Départements la Guadeloupe, la Guyane, la Martinique et la Réunion, ainsi que les textes qui l'ont complétée ou modifiée,  
Vu la loi d'avenir pour l'agriculture, l'alimentation et la forêt n°2014-1170 du 13 octobre 2014,  
Vu la loi de programmation relative à l'égalité réelle outre-mer et portant autres dispositions en matière sociale et économique du 28 février 2017,  
Vu le décret 2015-713 du 22 juin 2015,  
Vu le Code Rural et de la Pêche Maritime, notamment l'article L312-1 relatif au Schéma Directeur Régional des Exploitations Agricoles, les articles R 312-1 et suivants, les articles L 331-1 et suivants, les articles R 331-1 et suivants, l'article D371-7 du même code,  
Vu le décret du 29 mai 2019 portant nomination de Jacques Billant, Préfet de la Région Réunion, Préfet de La Réunion,  
Vu l'arrêté ministériel du 20 juillet 2015 fixant les modalités de calcul des équivalences par type de production, région naturelle ou territoire pour l'établissement du schéma directeur régional des exploitations agricoles,  
Vu l'arrêté préfectoral n° 999 SG/DAAF du 03/05/2017 établissant le schéma directeur régional des exploitations agricoles de La Réunion,  
Vu les arrêtés préfectoraux n° 800 du 24 avril 2017 portant désignation des membres de la section spécialisée du Comité d'Orientation Stratégique et de Développement Agricole (COSDA) de La Réunion, n° 2001 du 28 septembre 2017 et n° 241 du 12 février 2018 complétant l'arrêté fixant la création du COSDA et l'arrêté n° 1888 du 02 mai 2019 relatif à la mise à jour des membres du COSDA suite aux résultats des élections de la chambre d'agriculture du 31 janvier 2019,  
Vu l'arrêté préfectoral n° 333 du 28 février 2020 portant délégation de signature,  
Vu la décision de subdélégation de signature en date du 4 mars 2020,  
Vu l'avis rendu par le Comité d'Orientation Stratégique et de Développement Agricole (COSDA) en date du 21/07/20

Considérant que le candidat a présenté un dossier répondant aux critères fixés par la réglementation notamment du fait de :

- l'attestation d'une capacité professionnelle répondant aux prescriptions prévues
- l'atteinte du seuil de viabilité économique fixé à 25 000 euros de production brute standard

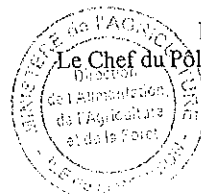
**DECIDE**

**ARTICLE 1** L'autorisation d'exploiter est **accordée** à l'EARL LES ALIZES (Madame RIEDER Camille).  
Demeurant 47, chemin Notre dame de la paix - La chapelle 97418 LA PLAINE DES CAFRES

pour un terrain d'une superficie de 0,8039 ha  
Références cadastrales 04AM0823 sur la commune de ETANG SALE

- ARTICLE 2** - La présente autorisation sera périmée si le fonds n'a pas été mis en culture dans les limites prévues à l'article L 331-4 et suivants du Code Rural et de la Pêche Maritime.
- ARTICLE 3** - Le terrain sera exploité sous réserve du respect de la réglementation relative aux droits du sol (Code de l'urbanisme, Code de l'environnement et Code forestier).
- ARTICLE 4** - Monsieur le secrétaire général de la préfecture et monsieur le directeur de l'alimentation, de l'agriculture et de la forêt, sont chargés, chacun pour ce qui le concerne de l'exécution de la présente décision.

Saint-Pierre, le 21/07/20



Pour le préfet et par délégation,  
Le Chef du Pôle Installation, Contrôle des Structures, Emploi

Taos GENTIL

Cette décision peut être contestée dans les deux mois qui suivent sa notification si vous estimez qu'il a été fait une application incorrecte de la réglementation en vigueur, en précisant le point sur lequel porte votre contestation :

- par recours gracieux auprès de l'auteur de la décision ou hiérarchique adressé au Ministre de l'agriculture, de l'agroalimentaire et de la forêt. L'absence de réponse dans un délai de deux mois fait naître une décision implicite de rejet qui peut elle-même être déférée au tribunal administratif dans les deux mois suivants.
- par recours contentieux devant le tribunal administratif de Saint-Denis, Avenue de la Victoire - 97400 Saint-Denis.



**PRÉFET  
DE LA RÉGION  
RÉUNION**

*Liberté  
Égalité  
Fraternité*

**Direction de l'alimentation,  
de l'agriculture et de la forêt**  
**Service économie agricole et filières**

Antenne sud  
1 chemin de l'Irat  
97410 Saint-Pierre

**DECISION N° 2020-AE-118**  
**Accordant autorisation d'exploiter**

**LE PREFET DE LA REUNION**  
chevalier de la Légion d'honneur,  
officier de l'ordre national du Mérite

Vu la loi du 19 mars 1946 érigeant en Départements la Guadeloupe, la Guyane, la Martinique et la Réunion, ainsi que les textes qui l'ont complétée ou modifiée,  
Vu la loi d'avenir pour l'agriculture, l'alimentation et la forêt n°2014-1170 du 13 octobre 2014,  
Vu la loi de programmation relative à l'égalité réelle outre-mer et portant autres dispositions en matière sociale et économique du 28 février 2017,  
Vu le décret 2015-713 du 22 juin 2015,  
Vu le Code Rural et de la Pêche Maritime, notamment l'article L312-1 relatif au Schéma Directeur Régional des Exploitations Agricoles, les articles R 312-1 et suivants, les articles L 331-1 et suivants, les articles R 331-1 et suivants, l'article D371-7 du même code,  
Vu le décret du 29 mai 2019 portant nomination de Jacques Billant, Préfet de la Région Réunion, Préfet de La Réunion,  
Vu l'arrêté ministériel du 20 juillet 2015 fixant les modalités de calcul des équivalences par type de production, région naturelle ou territoire pour l'établissement du schéma directeur régional des exploitations agricoles,  
Vu l'arrêté préfectoral n° 999 SG/DAAF du 03/05/2017 établissant le schéma directeur régional des exploitations agricoles de La Réunion,  
Vu les arrêtés préfectoraux n° 800 du 24 avril 2017 portant désignation des membres de la section spécialisée du Comité d'Orientation Stratégique et de Développement Agricole (COSDA) de La Réunion, n° 2001 du 28 septembre 2017 et n° 241 du 12 février 2018 complétant l'arrêté fixant la création du COSDA et l'arrêté n° 1888 du 02 mai 2019 relatif à la mise à jour des membres du COSDA suite aux résultats des élections de la chambre d'agriculture du 31 janvier 2019,  
Vu l'arrêté préfectoral n° 333 du 28 février 2020 portant délégation de signature,  
Vu la décision de subdélégation de signature en date du 4 mars 2020,  
Vu l'avis rendu par le Comité d'Orientation Stratégique et de Développement Agricole (COSDA) en date du 21/07/20

Considérant que le candidat a présenté un dossier répondant aux critères fixés par la réglementation notamment du fait de :

- l'attestation d'une capacité professionnelle répondant aux prescriptions prévues
- l'atteinte du seuil de viabilité économique fixé à 25 000 euros de production brute standard

**DECIDE**

**ARTICLE 1** L'autorisation d'exploiter est **accordée** à l'**EARL LES ALIZES ( Madame RIEDER Camille)**,  
Demeurant 47, chemin Notre dame de la paix - La chapelle 97418 LA PLAINE DES CAFRES  
pour un terrain d'une superficie de **0,7682 ha**  
Références cadastrales **04AM0824** sur la commune de **ETANG SALE**

**ARTICLE 2** - La présente autorisation sera périmée si le fonds n'a pas été mis en culture dans les limites prévues à l'article L 331-4 et suivants du Code Rural et de la Pêche Maritime.

**ARTICLE 3** - Le terrain sera exploité sous réserve du respect de la réglementation relative aux droits du sol (Code de l'urbanisme, Code de l'environnement et Code forestier).

**ARTICLE 4** - Monsieur le secrétaire général de la préfecture et monsieur le directeur de l'alimentation, de l'agriculture et de la forêt, sont chargés, chacun pour ce qui le concerne de l'exécution de la présente décision.

Saint-Pierre, le 21/07/20

Pour le préfet et par délégation,  
Le Chef du Pôle Installation, Contrôle des Structures, Emploi



Taos GENTIL

Cette décision peut être contestée dans les deux mois qui suivent sa notification si vous estimez qu'il a été fait une application incorrecte de la réglementation en vigueur, en précisant le point sur lequel porte votre contestation :

- par recours gracieux auprès de l'auteur de la décision ou hiérarchique adressé au Ministre de l'agriculture, de l'agroalimentaire et de la forêt. L'absence de réponse dans un délai de deux mois fait naître une décision implicite de rejet qui peut elle-même être déférée au tribunal administratif dans les deux mois suivants.
- par recours contentieux devant le tribunal administratif de Saint-Denis, Avenue de la Victoire - 97400 Saint-Denis.



**PRÉFET  
DE LA RÉGION  
RÉUNION**

*Liberté  
Égalité  
Fraternité*

**Direction de l'alimentation,  
de l'agriculture et de la forêt**

**Service économie agricole et filières**

**Antenne sud  
1 chemin de l'Irat  
97410 Saint-Pierre**

**DECISION N° 2020-AE-119  
refusant autorisation d'exploiter**

**LE PREFET DE LA REUNION  
chevalier de la Légion d'honneur,  
officier de l'ordre national du Mérite**

Vu la loi du 19 mars 1946 érigeant en Départements la Guadeloupe, la Guyane, la Martinique et la Réunion, ainsi que les textes qui l'ont complétée ou modifiée,  
Vu la loi d'avenir pour l'agriculture, l'alimentation et la forêt n°2014-1170 du 13 octobre 2014,  
Vu la loi de programmation relative à l'égalité réelle outre-mer et portant autres dispositions en matière sociale et économique du 28 février 2017,  
Vu le décret 2015-713 du 22 juin 2015,  
Vu le Code Rural et de la Pêche Maritime, notamment l'article L312-1 relatif au Schéma Directeur Régional des Exploitations Agricoles, les articles R 312-1 et suivants, les articles L 331-1 et suivants, les articles R 331-1 et suivants, l'article D371-7 du même code,  
Vu le décret du 29 mai 2019 portant nomination de Jacques Billant, Préfet de la Région Réunion, Préfet de La Réunion,  
Vu l'arrêté ministériel du 20 juillet 2015 fixant les modalités de calcul des équivalences par type de production, région naturelle ou territoire pour l'établissement du schéma directeur régional des exploitations agricoles,  
Vu l'arrêté préfectoral n° 999 SG/DAAF du 03/05/2017 établissant le schéma directeur régional des exploitations agricoles de La Réunion,  
Vu les arrêtés préfectoraux n° 800 du 24 avril 2017 portant désignation des membres de la section spécialisée du Comité d'Orientation Stratégique et de Développement Agricole (COSDA) de La Réunion, n° 2001 du 28 septembre 2017 et n° 241 du 12 février 2018 complétant l'arrêté fixant la création du COSDA et l'arrêté n° 1888 du 02 mai 2019 relatif à la mise à jour des membres du COSDA suite aux résultats des élections de la chambre d'agriculture du 31 janvier 2019,  
Vu l'arrêté préfectoral n° 333 du 28 février 2020 portant délégation de signature,  
Vu la décision de subdélégation de signature en date du 4 mars 2020,  
Vu l'avis rendu par le Comité d'Orientation Stratégique et de Développement Agricole (COSDA) en date du 21/07/20

Considérant l'absence de dépôt de candidatures concurrentes,

Considérant que le demandeur ne satisfait pas aux conditions de capacité professionnelle agricole, au sens de l'article D 371-7 du Code Rural et de la Pêche Maritime en ce sens qu'il n'a pas fourni de diplôme agricole et/ou d'attestation d'expérience professionnelle couvrant une période de 5 années


**DECIDE**

**ARTICLE 1** L'autorisation d'exploiter est **REFUSEE** à Monsieur **LEPINAY Jean Jocelyn Désiré**  
Demeurant **135, chemin charbonnier 97427 ETANG SALE**  
pour un terrain d'une superficie de **0,50 ha**  
Références cadastrales **14CX0289 en partie ( 0,50 ha /3,9453 ha)**. Situé à **SAINT LOUIS**

**ARTICLE 2** Monsieur Le Secrétaire Général de la Préfecture et Monsieur le Directeur de l'Alimentation, de l'Agriculture et de la Forêt de la Réunion, sont chargés, chacun pour ce qui le concerne de l'exécution de la présente décision.

Saint-Pierre, le 21/07/20

Pour le Préfet et par délégation,  
Le Chef du Pôle Installation,  
Contrôle des Structures, Emploi



Taos GENTIL

*Cette décision peut être contestée dans les deux mois qui suivent sa notification si vous estimez qu'il a été fait une application incorrecte de la réglementation en vigueur, en précisant le point sur lequel porte votre contestation :*

- *par recours gracieux auprès de l'auteur de la décision ou hiérarchique adressé au Ministre de l'agriculture, de l'agroalimentaire, et de la forêt. L'absence de réponse dans un délai de deux mois fait naître une décision implicite de rejet qui peut elle-même être déférée au tribunal administratif dans les deux mois suivants.*
- *par recours contentieux devant le tribunal administratif de Saint-Denis, Avenue de la Victoire - 97400 Saint-Denis.*



**PREFET  
DE LA RÉGION  
RÉUNION**

*Liberté  
Égalité  
Fraternité*

**Direction de l'alimentation,  
de l'agriculture et de la forêt**

**Service économie agricole et filières**

**Antenne sud  
1 chemin de l'Irat  
97410 Saint-Pierre**

**DECISION N° 2020-AE-120  
refusant autorisation d'exploiter**

**LE PREFET DE LA REUNION  
chevalier de la Légion d'honneur,  
officier de l'ordre national du Mérite**

Vu la loi du 19 mars 1946 érigeant en Départements la Guadeloupe, la Guyane, la Martinique et la Réunion, ainsi que les textes qui l'ont complétée ou modifiée,  
Vu la loi d'avenir pour l'agriculture, l'alimentation et la forêt n°2014-1170 du 13 octobre 2014,  
Vu la loi de programmation relative à l'égalité réelle outre-mer et portant autres dispositions en matière sociale et économique du 28 février 2017,  
Vu le décret 2015-713 du 22 juin 2015,  
Vu le Code Rural et de la Pêche Maritime, notamment l'article L312-1 relatif au Schéma Directeur Régional des Exploitations Agricoles, les articles R 312-1 et suivants, les articles L 331-1 et suivants, les articles R 331-1 et suivants, l'article D371-7 du même code,  
Vu le décret du 29 mai 2019 portant nomination de Jacques Billant, Préfet de la Région Réunion, Préfet de La Réunion,  
Vu l'arrêté ministériel du 20 juillet 2015 fixant les modalités de calcul des équivalences par type de production, région naturelle ou territoire pour l'établissement du schéma directeur régional des exploitations agricoles,  
Vu l'arrêté préfectoral n° 999 SG/DAAF du 03/05/2017 établissant le schéma directeur régional des exploitations agricoles de La Réunion,  
Vu les arrêtés préfectoraux n° 800 du 24 avril 2017 portant désignation des membres de la section spécialisée du Comité d'Orientation Stratégique et de Développement Agricole (COSDA) de La Réunion, n° 2001 du 28 septembre 2017 et n° 241 du 12 février 2018 complétant l'arrêté fixant la création du COSDA et l'arrêté n° 1888 du 02 mai 2019 relatif à la mise à jour des membres du COSDA suite aux résultats des élections de la chambre d'agriculture du 31 janvier 2019,  
Vu l'arrêté préfectoral n° 333 du 28 février 2020 portant délégation de signature,  
Vu la décision de subdélégation de signature en date du 4 mars 2020,  
Vu l'avis rendu par le Comité d'Orientation Stratégique et de Développement Agricole (COSDA) en date du 21/07/20

**Considérant** l'absence de dépôt de candidatures concurrentes,

**Considérant** que le demandeur ne satisfait pas aux conditions de capacité professionnelle agricole, au sens de l'article D 371-7 du Code Rural et de la Pêche Maritime en ce sens qu'il n'a pas fourni de diplôme agricole et/ou d'attestation d'expérience professionnelle couvrant une période de 5 années,

**Considérant** que le demandeur ne satisfait pas aux conditions de viabilité économique, telles que définies à l'article 9 point 5 de l'arrêté préfectoral établissant le SDREA de la Réunion en ce sens que le projet présenté ne permet pas d'atteindre le seuil de viabilité fixé à 25 000€ de production brute standard.


**DECIDE**

**ARTICLE 1** L'autorisation d'exploiter est **REFUSEE** à Monsieur **LEPINAY Jean Jocelyn Désiré**  
Demeurant **135, chemin charbonnier 97427 ETANG SALE**  
pour un terrain d'une superficie de **1,5416 ha**  
Références cadastrales **01AR0592, 01AR0599** Situé à **AVIRONS**

**ARTICLE 2** Monsieur Le Secrétaire Général de la Préfecture et Monsieur le Directeur de l'Alimentation, de l'Agriculture et de la Forêt de la Réunion, sont chargés, chacun pour ce qui le concerne de l'exécution de la présente décision.

Saint-Pierre, le 21/07/20

Pour le Préfet et par délégation,  
Le Chef du Pôle Installation,  
Contrôle des Structures, Emploi



Taos GENTIL

*Cette décision peut être contestée dans les deux mois qui suivent sa notification si vous estimez qu'il a été fait une application incorrecte de la réglementation en vigueur, en précisant le point sur lequel porte votre contestation :*

- *par recours gracieux auprès de l'auteur de la décision ou hiérarchique adressé au Ministre de l'agriculture, de l'agroalimentaire, et de la forêt. L'absence de réponse dans un délai de deux mois fait naître une décision implicite de rejet qui peut elle-même être déférée au tribunal administratif dans les deux mois suivants.*
- *par recours contentieux devant le tribunal administratif de Saint-Denis, Avenue de la Victoire - 97400 Saint-Denis.*



**PRÉFET  
DE LA RÉGION  
RÉUNION**

*Liberté  
Égalité  
Fraternité*

**Direction de l'alimentation,  
de l'agriculture et de la forêt**

**Service économie agricole et filières**

**Antenne sud**  
1 chemin de l'Irat  
97410 Saint-Pierre

**DECISION N° 2020-AE-121**  
*Accordant autorisation d'exploiter*

**LE PREFET DE LA REUNION**  
chevalier de la Légion d'honneur,  
officier de l'ordre national du Mérite

Vu la loi du 19 mars 1946 érigeant en Départements la Guadeloupe, la Guyane, la Martinique et la Réunion, ainsi que les textes qui l'ont complétée ou modifiée,  
Vu la loi d'avenir pour l'agriculture, l'alimentation et la forêt n°2014-1170 du 13 octobre 2014,  
Vu la loi de programmation relative à l'égalité réelle outre-mer et portant autres dispositions en matière sociale et économique du 28 février 2017,  
Vu le décret 2015-713 du 22 juin 2015,  
Vu le Code Rural et de la Pêche Maritime, notamment l'article L312-1 relatif au Schéma Directeur Régional des Exploitations Agricoles, les articles R 312-1 et suivants, les articles L 331-1 et suivants, les articles R 331-1 et suivants, l'article D371-7 du même code,  
Vu le décret du 29 mai 2019 portant nomination de Jacques Billant, Préfet de la Région Réunion, Préfet de La Réunion,  
Vu l'arrêté ministériel du 20 juillet 2015 fixant les modalités de calcul des équivalences par type de production, région naturelle ou territoire pour l'établissement du schéma directeur régional des exploitations agricoles,  
Vu l'arrêté préfectoral n° 999 SG/DAAF du 03/05/2017 établissant le schéma directeur régional des exploitations agricoles de La Réunion,  
Vu les arrêtés préfectoraux n° 800 du 24 avril 2017 portant désignation des membres de la section spécialisée du Comité d'Orientation Stratégique et de Développement Agricole (COSDA) de La Réunion, n° 2001 du 28 septembre 2017 et n° 241 du 12 février 2018 complétant l'arrêté fixant la création du COSDA et l'arrêté n° 1888 du 02 mai 2019 relatif à la mise à jour des membres du COSDA suite aux résultats des élections de la chambre d'agriculture du 31 janvier 2019,  
Vu l'arrêté préfectoral n° 333 du 28 février 2020 portant délégation de signature,  
Vu la décision de subdélégation de signature en date du 4 mars 2020,  
Vu l'avis rendu par le Comité d'Orientation Stratégique et de Développement Agricole (COSDA) en date du 21/07/20

Considérant que le candidat a présenté un dossier répondant aux critères fixés par la réglementation notamment du fait de :

- l'attestation d'une capacité professionnelle répondant aux prescriptions prévues
- l'atteinte du seuil de viabilité économique fixé à 25 000 euros de production brute standard

**DECIDE**

**ARTICLE 1** L'autorisation d'exploiter est **accordée** à Monsieur **ROBERT Jean Stéphane**  
Demeurant **448, chemin du petit Tampon - 97430 TAMPON**

pour un terrain d'une superficie de **5,9345 ha**  
Références cadastrales **22CR0520** sur la commune de **TAMPON**

**ARTICLE 2** - La présente autorisation sera périmée si le fonds n'a pas été mis en culture dans les limites prévues à l'article L 331-4 et suivants du Code Rural et de la Pêche Maritime.

**ARTICLE 3** - Le terrain sera exploité sous réserve du respect de la réglementation relative aux droits du sol (Code de l'urbanisme, Code de l'environnement et Code forestier).

**ARTICLE 4** - Monsieur le secrétaire général de la préfecture et monsieur le directeur de l'alimentation, de l'agriculture et de la forêt, sont chargés, chacun pour ce qui le concerne de l'exécution de la présente décision.

Saint-Pierre, le 21/07/20

Pour le préfet et par délégation,  
**Le Chef du Pôle Installation, Contrôle des Structures, Emploi**



*Taos Gentil*

Taos GENTIL

*Cette décision peut être contestée dans les deux mois qui suivent sa notification si vous estimez qu'il a été fait une application incorrecte de la réglementation en vigueur, en précisant le point sur lequel porte votre contestation :*

- par recours gracieux auprès de l'auteur de la décision ou hiérarchique adressé au Ministre de l'agriculture, de l'agroalimentaire et de la forêt. L'absence de réponse dans un délai de deux mois fait naître une décision implicite de rejet qui peut elle-même être déférée au tribunal administratif dans les deux mois suivants.
- par recours contentieux devant le tribunal administratif de Saint-Denis, Avenue de la Victoire - 97400 Saint-Denis.



**PRÉFET  
DE LA RÉGION  
RÉUNION**

*Liberté  
Égalité  
Fraternité*

**Direction de l'alimentation,  
de l'agriculture et de la forêt**

**Service économie agricole et filières**

**Antenne sud**  
1 chemin de l'Irat  
97410 Saint-Pierre

**DECISION N° 2020-AE-122**  
**Accordant autorisation d'exploiter**

**LE PREFET DE LA REUNION**  
chevalier de la Légion d'honneur,  
officier de l'ordre national du Mérite

Vu la loi du 19 mars 1946 érigeant en Départements la Guadeloupe, la Guyane, la Martinique et la Réunion, ainsi que les textes qui l'ont complétée ou modifiée,  
Vu la loi d'avenir pour l'agriculture, l'alimentation et la forêt n°2014-1170 du 13 octobre 2014,  
Vu la loi de programmation relative à l'égalité réelle outre-mer et portant autres dispositions en matière sociale et économique du 28 février 2017,  
Vu le décret 2015-713 du 22 juin 2015,  
Vu le Code Rural et de la Pêche Maritime, notamment l'article L312-1 relatif au Schéma Directeur Régional des Exploitations Agricoles, les articles R 312-1 et suivants, les articles L 331-1 et suivants, les articles R 331-1 et suivants, l'article D371-7 du même code,  
Vu le décret du 29 mai 2019 portant nomination de Jacques Billant, Préfet de la Région Réunion, Préfet de La Réunion,  
Vu l'arrêté ministériel du 20 juillet 2015 fixant les modalités de calcul des équivalences par type de production, région naturelle ou territoire pour l'établissement du schéma directeur régional des exploitations agricoles,  
Vu l'arrêté préfectoral n° 999 SG/DAAF du 03/05/2017 établissant le schéma directeur régional des exploitations agricoles de La Réunion,  
Vu les arrêtés préfectoraux n° 800 du 24 avril 2017 portant désignation des membres de la section spécialisée du Comité d'Orientation Stratégique et de Développement Agricole (COSDA) de La Réunion, n° 2001 du 28 septembre 2017 et n° 241 du 12 février 2018 complétant l'arrêté fixant la création du COSDA et l'arrêté n° 1888 du 02 mai 2019 relatif à la mise à jour des membres du COSDA suite aux résultats des élections de la chambre d'agriculture du 31 janvier 2019,  
Vu l'arrêté préfectoral n° 333 du 28 février 2020 portant délégation de signature,  
Vu la décision de subdélégation de signature en date du 4 mars 2020,  
Vu l'avis rendu par le Comité d'Orientation Stratégique et de Développement Agricole (COSDA) en date du 21/07/20

Considérant que le candidat a présenté un dossier répondant aux critères fixés par la réglementation notamment du fait de :

- l'attestation d'une capacité professionnelle répondant aux prescriptions prévues
- l'atteinte du seuil de viabilité économique fixé à 25 000 euros de production brute standard

**DECIDE**

**ARTICLE 1** L'autorisation d'exploiter est **accordée** à Monsieur **POTIN Jean Pierre**  
Demeurant **96, rue de l'Anse - 97429 PETITE ILE**

pour un terrain d'une superficie de **2,0475 ha**  
Références cadastrales **05AI0579, 05BC0225, 05BD0056, 05BD0057, 05BD0114** sur la commune de **PETITE ILE**

- ARTICLE 2** - La présente autorisation sera périmée si le fonds n'a pas été mis en culture dans les limites prévues à l'article L 331-4 et suivants du Code Rural et de la Pêche Maritime.
- ARTICLE 3** - Le terrain sera exploité sous réserve du respect de la réglementation relative aux droits du sol (Code de l'urbanisme, Code de l'environnement et Code forestier).
- ARTICLE 4** - Monsieur le secrétaire général de la préfecture et monsieur le directeur de l'alimentation, de l'agriculture et de la forêt, sont chargés, chacun pour ce qui le concerne de l'exécution de la présente décision.

Saint-Pierre, le 21/07/20

Pour le préfet et par délégation,  
Le Chef du Pôle Installation, Contrôle des Structures, Emploi



*T. Gentil*  
Taos GENTIL

Cette décision peut être contestée dans les deux mois qui suivent sa notification si vous estimez qu'il a été fait une application incorrecte de la réglementation en vigueur, en précisant le point sur lequel porte votre contestation :

- par recours gracieux auprès de l'auteur de la décision ou hiérarchique adressé au Ministre de l'agriculture, de l'agroalimentaire et de la forêt. L'absence de réponse dans un délai de deux mois fait naître une décision implicite de rejet qui peut elle-même être déférée au tribunal administratif dans les deux mois suivants.
- par recours contentieux devant le tribunal administratif de Saint-Denis, Avenue de la Victoire - 97400 Saint-Denis.



**PRÉFET  
DE LA RÉGION  
RÉUNION**

*Liberté  
Égalité  
Fraternité*

**Direction de l'alimentation,  
de l'agriculture et de la forêt**

**Service économie agricole et filières**

Antenne sud  
1 chemin de l'Irat  
97410 Saint-Pierre

**DECISION N° 2020-AE-123**  
**Accordant autorisation d'exploiter**

**LE PREFET DE LA REUNION**  
chevalier de la Légion d'honneur,  
officier de l'ordre national du Mérite

Vu la loi du 19 mars 1946 érigeant en Départements la Guadeloupe, la Guyane, la Martinique et la Réunion, ainsi que les textes qui l'ont complétée ou modifiée,  
Vu la loi d'avenir pour l'agriculture, l'alimentation et la forêt n°2014-1170 du 13 octobre 2014,  
Vu la loi de programmation relative à l'égalité réelle outre-mer et portant autres dispositions en matière sociale et économique du 28 février 2017,  
Vu le décret 2015-713 du 22 juin 2015,  
Vu le Code Rural et de la Pêche Maritime, notamment l'article L312-1 relatif au Schéma Directeur Régional des Exploitations Agricoles, les articles R 312-1 et suivants, les articles L 331-1 et suivants, les articles R 331-1 et suivants, l'article D371-7 du même code,  
Vu le décret du 29 mai 2019 portant nomination de Jacques Billant, Préfet de la Région Réunion, Préfet de La Réunion,  
Vu l'arrêté ministériel du 20 juillet 2015 fixant les modalités de calcul des équivalences par type de production, région naturelle ou territoire pour l'établissement du schéma directeur régional des exploitations agricoles,  
Vu l'arrêté préfectoral n° 999 SG/DAAF du 03/05/2017 établissant le schéma directeur régional des exploitations agricoles de La Réunion,  
Vu les arrêtés préfectoraux n° 800 du 24 avril 2017 portant désignation des membres de la section spécialisée du Comité d'Orientation Stratégique et de Développement Agricole (COSDA) de La Réunion, n° 2001 du 28 septembre 2017 et n° 241 du 12 février 2018 complétant l'arrêté fixant la création du COSDA et l'arrêté n° 1888 du 02 mai 2019 relatif à la mise à jour des membres du COSDA suite aux résultats des élections de la chambre d'agriculture du 31 janvier 2019,  
Vu l'arrêté préfectoral n° 333 du 28 février 2020 portant délégation de signature,  
Vu la décision de subdélégation de signature en date du 4 mars 2020,  
Vu l'avis rendu par le Comité d'Orientation Stratégique et de Développement Agricole (COSDA) en date du 21/07/20

Considérant que le candidat a présenté un dossier répondant aux critères fixés par la réglementation notamment du fait de :

- l'attestation d'une capacité professionnelle répondant aux prescriptions prévues
- l'atteinte du seuil de viabilité économique fixé à 25 000 euros de production brute standard

**DECIDE**

**ARTICLE 1** L'autorisation d'exploiter est **accordée** à Monsieur PAYET Olivier  
Demeurant 66, allée des capillaires - 97429 PETITE ILE

pour un terrain d'une superficie de 0,3380 ha  
Références cadastrales 05AL0189, 05AL0190 sur la commune de PETITE ILE


**ARTICLE 2** - La présente autorisation sera périmée si le fonds n'a pas été mis en culture dans les limites prévues à l'article L 331-4 et suivants du Code Rural et de la Pêche Maritime.

**ARTICLE 3** - Le terrain sera exploité sous réserve du respect de la réglementation relative aux droits du sol (Code de l'urbanisme, Code de l'environnement et Code forestier).

**ARTICLE 4** - Monsieur le secrétaire général de la préfecture et monsieur le directeur de l'alimentation, de l'agriculture et de la forêt, sont chargés, chacun pour ce qui le concerne de l'exécution de la présente décision.

Saint-Pierre, le 21/07/20

Pour le préfet et par délégation,  
Le Chef du Pôle Installation, Contrôle des Structures, Emploi



Taos GENTIL

Cette décision peut être contestée dans les deux mois qui suivent sa notification si vous estimez qu'il a été fait une application incorrecte de la réglementation en vigueur, en précisant le point sur lequel porte votre contestation :

- par recours gracieux auprès de l'auteur de la décision ou hiérarchique adressé au Ministre de l'agriculture, de l'agroalimentaire et de la forêt. L'absence de réponse dans un délai de deux mois fait naître une décision implicite de rejet qui peut elle-même être déférée au tribunal administratif dans les deux mois suivants.
- par recours contentieux devant le tribunal administratif de Saint-Denis, Avenue de la Victoire - 97400 Saint-Denis.



**PRÉFET  
DE LA RÉGION  
RÉUNION**

Liberté  
Égalité  
Fraternité

**Direction de l'alimentation,  
de l'agriculture et de la forêt**

**Service économie agricole et filières**

Antenne sud  
1 chemin de l'Irat  
97410 Saint-Pierre

**DECISION N° 2020-AE-124**  
**Accordant autorisation d'exploiter**

**LE PREFET DE LA REUNION**  
chevalier de la Légion d'honneur,  
officier de l'ordre national du Mérite

Vu la loi du 19 mars 1946 érigeant en Départements la Guadeloupe, la Guyane, la Martinique et la Réunion, ainsi que les textes qui l'ont complétée ou modifiée,  
Vu la loi d'avenir pour l'agriculture, l'alimentation et la forêt n°2014-1170 du 13 octobre 2014,  
Vu la loi de programmation relative à l'égalité réelle outre-mer et portant autres dispositions en matière sociale et économique du 28 février 2017,  
Vu le décret 2015-713 du 22 juin 2015,  
Vu le Code Rural et de la Pêche Maritime, notamment l'article L312-1 relatif au Schéma Directeur Régional des Exploitations Agricoles, les articles R 312-1 et suivants, les articles L 331-1 et suivants, les articles R 331-1 et suivants, l'article D371-7 du même code,  
Vu le décret du 29 mai 2019 portant nomination de Jacques Billant, Préfet de la Région Réunion, Préfet de La Réunion,  
Vu l'arrêté ministériel du 20 juillet 2015 fixant les modalités de calcul des équivalences par type de production, région naturelle ou territoire pour l'établissement du schéma directeur régional des exploitations agricoles,  
Vu l'arrêté préfectoral n° 999 SG/DAAF du 03/05/2017 établissant le schéma directeur régional des exploitations agricoles de La Réunion,  
Vu les arrêtés préfectoraux n° 800 du 24 avril 2017 portant désignation des membres de la section spécialisée du Comité d'Orientation Stratégique et de Développement Agricole (COSDA) de La Réunion, n° 2001 du 28 septembre 2017 et n° 241 du 12 février 2018 complétant l'arrêté fixant la création du COSDA et l'arrêté n° 1888 du 02 mai 2019 relatif à la mise à jour des membres du COSDA suite aux résultats des élections de la chambre d'agriculture du 31 janvier 2019,  
Vu l'arrêté préfectoral n° 333 du 28 février 2020 portant délégation de signature,  
Vu la décision de subdélégation de signature en date du 4 mars 2020,  
Vu l'avis rendu par le Comité d'Orientation Stratégique et de Développement Agricole (COSDA) en date du 21/07/20

Considérant que le candidat a présenté un dossier répondant aux critères fixés par la réglementation notamment du fait de :

- l'attestation d'une capacité professionnelle répondant aux prescriptions prévues
- l'atteinte du seuil de viabilité économique fixé à 25 000 euros de production brute standard

**DECIDE**

**ARTICLE 1** L'autorisation d'exploiter est **accordée** à Monsieur **PAYET Olivier**  
Demeurant **66, allée des capillaires - 97429 PETITE ILE**  
pour un terrain d'une superficie de **0,8392 ha**  
Références cadastrales **05AI0103, 05AI0104, 05AI0311** sur la commune de **PETITE ILE**

**ARTICLE 2** - La présente autorisation sera périmée si le fonds n'a pas été mis en culture dans les limites prévues à l'article L 331-4 et suivants du Code Rural et de la Pêche Maritime.

**ARTICLE 3** - Le terrain sera exploité sous réserve du respect de la réglementation relative aux droits du sol (Code de l'urbanisme, Code de l'environnement et Code forestier).

**ARTICLE 4** - Monsieur le secrétaire général de la préfecture et monsieur le directeur de l'alimentation, de l'agriculture et de la forêt, sont chargés, chacun pour ce qui le concerne de l'exécution de la présente décision.

Saint-Pierre, le 21/07/20

Pour le préfet et par délégation,  
Le Chef du Pôle Installation, Contrôle des Structures, Emploi



*T. Gentil*  
Taos GENTIL

Cette décision peut être contestée dans les deux mois qui suivent sa notification si vous estimez qu'il a été fait une application incorrecte de la réglementation en vigueur, en précisant le point sur lequel porte votre contestation :

- par recours gracieux auprès de l'auteur de la décision ou hiérarchique adressé au Ministre de l'agriculture, de l'agroalimentaire et de la forêt. L'absence de réponse dans un délai de deux mois fait naître une décision implicite de rejet qui peut elle-même être déférée au tribunal administratif dans les deux mois suivants.
- par recours contentieux devant le tribunal administratif de Saint-Denis, Avenue de la Victoire - 97400 Saint-Denis.





**PRÉFET  
DE LA RÉGION  
RÉUNION**

*Liberté  
Égalité  
Fraternité*

**Direction de l'alimentation,  
de l'agriculture et de la forêt**

**Service économie agricole et filières**

Antenne sud  
1 chemin de l'Irat  
97410 Saint-Pierre

**DECISION N° 2020-AE-125**  
**Accordant autorisation d'exploiter**

**LE PREFET DE LA REUNION**  
chevalier de la Légion d'honneur,  
officier de l'ordre national du Mérite

Vu la loi du 19 mars 1946 érigeant en Départements la Guadeloupe, la Guyane, la Martinique et la Réunion, ainsi que les textes qui l'ont complétée ou modifiée,  
Vu la loi d'avenir pour l'agriculture, l'alimentation et la forêt n°2014-1170 du 13 octobre 2014,  
Vu la loi de programmation relative à l'égalité réelle outre-mer et portant autres dispositions en matière sociale et économique du 28 février 2017,  
Vu le décret 2015-713 du 22 juin 2015,  
Vu le Code Rural et de la Pêche Maritime, notamment l'article L312-1 relatif au Schéma Directeur Régional des Exploitations Agricoles, les articles R 312-1 et suivants, les articles L 331-1 et suivants, les articles R 331-1 et suivants, l'article D371-7 du même code,  
Vu le décret du 29 mai 2019 portant nomination de Jacques Billant, Préfet de la Région Réunion, Préfet de La Réunion,  
Vu l'arrêté ministériel du 20 juillet 2015 fixant les modalités de calcul des équivalences par type de production, région naturelle ou territoire pour l'établissement du schéma directeur régional des exploitations agricoles,  
Vu l'arrêté préfectoral n° 999 SG/DAAF du 03/05/2017 établissant le schéma directeur régional des exploitations agricoles de La Réunion,  
Vu les arrêtés préfectoraux n° 800 du 24 avril 2017 portant désignation des membres de la section spécialisée du Comité d'Orientation Stratégique et de Développement Agricole (COSDA) de La Réunion, n° 2001 du 28 septembre 2017 et n° 241 du 12 février 2018 complétant l'arrêté fixant la création du COSDA et l'arrêté n° 1888 du 02 mai 2019 relatif à la mise à jour des membres du COSDA suite aux résultats des élections de la chambre d'agriculture du 31 janvier 2019,  
Vu l'arrêté préfectoral n° 333 du 28 février 2020 portant délégation de signature,  
Vu la décision de subdélégation de signature en date du 4 mars 2020,  
Vu l'avis rendu par le Comité d'Orientation Stratégique et de Développement Agricole (COSDA) en date du 21/07/20

Considérant que le candidat a présenté un dossier répondant aux critères fixés par la réglementation notamment du fait de :

- l'attestation d'une capacité professionnelle répondant aux prescriptions prévues
- l'atteinte du seuil de viabilité économique fixé à 25 000 euros de production brute standard

**DECIDE**

**ARTICLE 1** L'autorisation d'exploiter est **accordée** à Monsieur **PAYET Olivier**  
Demeurant **66, allée des capillaires - 97429 PETITE ILE**

pour un terrain d'une superficie de **0,2598 ha**  
Références cadastrales **05AL0325** sur la commune de **PETITE ILE**

- ARTICLE 2** - La présente autorisation sera périmée si le fonds n'a pas été mis en culture dans les limites prévues à l'article L 331-4 et suivants du Code Rural et de la Pêche Maritime.
- ARTICLE 3** - Le terrain sera exploité sous réserve du respect de la réglementation relative aux droits du sol (Code de l'urbanisme, Code de l'environnement et Code forestier).
- ARTICLE 4** - Monsieur le secrétaire général de la préfecture et monsieur le directeur de l'alimentation, de l'agriculture et de la forêt, sont chargés, chacun pour ce qui le concerne de l'exécution de la présente décision.

Saint-Pierre, le 21/07/20

Pour le préfet et par délégation,  
Le Chef du Pôle Installation, Contrôle des Structures, Emploi



*T. Gentil*  
Taos GENTIL

Cette décision peut être contestée dans les deux mois qui suivent sa notification si vous estimez qu'il a été fait une application incorrecte de la réglementation en vigueur, en précisant le point sur lequel porte votre contestation :

- par recours gracieux auprès de l'auteur de la décision ou hiérarchique adressé au Ministre de l'agriculture, de l'agroalimentaire et de la forêt. L'absence de réponse dans un délai de deux mois fait naître une décision implicite de rejet qui peut elle-même être déférée au tribunal administratif dans les deux mois suivants.
- par recours contentieux devant le tribunal administratif de Saint-Denis, Avenue de la Victoire - 97400 Saint-Denis.



**PRÉFET  
DE LA RÉGION  
RÉUNION**

*Liberté  
Égalité  
Fraternité*

**Direction de l'alimentation,  
de l'agriculture et de la forêt**

**Service économie agricole et filières**

Antenne sud  
1 chemin de l'Irat  
97410 Saint-Pierre

**DECISION N° 2020-AE-126**  
**Accordant autorisation d'exploiter**

**LE PREFET DE LA REUNION**  
chevalier de la Légion d'honneur,  
officier de l'ordre national du Mérite

Vu la loi du 19 mars 1946 érigeant en Départements la Guadeloupe, la Guyane, la Martinique et la Réunion, ainsi que les textes qui l'ont complétée ou modifiée,  
Vu la loi d'avenir pour l'agriculture, l'alimentation et la forêt n°2014-1170 du 13 octobre 2014,  
Vu la loi de programmation relative à l'égalité réelle outre-mer et portant autres dispositions en matière sociale et économique du 28 février 2017,  
Vu le décret 2015-713 du 22 juin 2015,  
Vu le Code Rural et de la Pêche Maritime, notamment l'article L312-1 relatif au Schéma Directeur Régional des Exploitations Agricoles, les articles R 312-1 et suivants, les articles L 331-1 et suivants, les articles R 331-1 et suivants, l'article D371-7 du même code,  
Vu le décret du 29 mai 2019 portant nomination de Jacques Billant, Préfet de la Région Réunion, Préfet de La Réunion,  
Vu l'arrêté ministériel du 20 juillet 2015 fixant les modalités de calcul des équivalences par type de production, région naturelle ou territoire pour l'établissement du schéma directeur régional des exploitations agricoles,  
Vu l'arrêté préfectoral n° 999 SG/DAAF du 03/05/2017 établissant le schéma directeur régional des exploitations agricoles de La Réunion,  
Vu les arrêtés préfectoraux n° 800 du 24 avril 2017 portant désignation des membres de la section spécialisée du Comité d'Orientation Stratégique et de Développement Agricole (COSDA) de La Réunion, n° 2001 du 28 septembre 2017 et n° 241 du 12 février 2018 complétant l'arrêté fixant la création du COSDA et l'arrêté n° 1888 du 02 mai 2019 relatif à la mise à jour des membres du COSDA suite aux résultats des élections de la chambre d'agriculture du 31 janvier 2019,  
Vu l'arrêté préfectoral n° 333 du 28 février 2020 portant délégation de signature,  
Vu la décision de subdélégation de signature en date du 4 mars 2020,  
Vu l'avis rendu par le Comité d'Orientation Stratégique et de Développement Agricole (COSDA) en date du 21/07/20

Considérant que le candidat a présenté un dossier répondant aux critères fixés par la réglementation notamment du fait de :

- l'attestation d'une capacité professionnelle répondant aux prescriptions prévues
- l'atteinte du seuil de viabilité économique fixé à 25 000 euros de production brute standard

**DECIDE**

**ARTICLE 1** L'autorisation d'exploiter est **accordée** à Monsieur **HOSTEING Jules Hermann**  
Demeurant **90 chemin Mont Dur - Le Tapage 97421 LA RIVIERE SAINT LOUIS**


pour un terrain d'une superficie de **3,7733 ha**  
Références cadastrales **14CO0251, 14CO1031, 14CO1035, 14CO1216, 14CR0673, 14CR0677, 14CR0674, 14EO0642**, sur la commune de **SAINT LOUIS**

**ARTICLE 2** - La présente autorisation sera périmée si le fonds n'a pas été mis en culture dans les limites prévues à l'article L 331-4 et suivants du Code Rural et de la Pêche Maritime.

**ARTICLE 3** - Le terrain sera exploité sous réserve du respect de la réglementation relative aux droits du sol (Code de l'urbanisme, Code de l'environnement et Code forestier).

**ARTICLE 4** - Monsieur le secrétaire général de la préfecture et monsieur le directeur de l'alimentation, de l'agriculture et de la forêt, sont chargés, chacun pour ce qui le concerne de l'exécution de la présente décision.

Saint-Pierre, le 21/07/20



Pour le préfet et par délégation,  
Le Chef du Pôle Installation, Contrôle des Structures, Emploi

*Taos GENTIL*

Taos GENTIL

Cette décision peut être contestée dans les deux mois qui suivent sa notification si vous estimez qu'il a été fait une application incorrecte de la réglementation en vigueur, en précisant le point sur lequel porte votre contestation :

- par recours gracieux auprès de l'auteur de la décision ou hiérarchique adressé au Ministre de l'agriculture, de l'agroalimentaire et de la forêt. L'absence de réponse dans un délai de deux mois fait naître une décision implicite de rejet qui peut elle-même être déférée au tribunal administratif dans les deux mois suivants.
- par recours contentieux devant le tribunal administratif de Saint-Denis, Avenue de la Victoire - 97400 Saint-Denis.



**PRÉFET  
DE LA RÉGION  
RÉUNION**

*Liberté  
Égalité  
Fraternité*

**Direction de l'alimentation,  
de l'agriculture et de la forêt**

**Service économie agricole et filières**

Antenne sud  
1 chemin de l'Irat  
97410 Saint-Pierre

**DECISION N° 2020-AE-127**  
**Accordant autorisation d'exploiter**

**LE PRÉFET DE LA REUNION**  
chevalier de la Légion d'honneur,  
officier de l'ordre national du Mérite

Vu la loi du 19 mars 1946 érigeant en Départements la Guadeloupe, la Guyane, la Martinique et la Réunion, ainsi que les textes qui l'ont complétée ou modifiée,  
Vu la loi d'avenir pour l'agriculture, l'alimentation et la forêt n°2014-1170 du 13 octobre 2014,  
Vu la loi de programmation relative à l'égalité réelle outre-mer et portant autres dispositions en matière sociale et économique du 28 février 2017,  
Vu le décret 2015-713 du 22 juin 2015,  
Vu le Code Rural et de la Pêche Maritime, notamment l'article L312-1 relatif au Schéma Directeur Régional des Exploitations Agricoles, les articles R 312-1 et suivants, les articles L 331-1 et suivants, les articles R 331-1 et suivants, l'article D371-7 du même code,  
Vu le décret du 29 mai 2019 portant nomination de Jacques Billant, Préfet de la Région Réunion, Préfet de La Réunion,  
Vu l'arrêté ministériel du 20 juillet 2015 fixant les modalités de calcul des équivalences par type de production, région naturelle ou territoire pour l'établissement du schéma directeur régional des exploitations agricoles,  
Vu l'arrêté préfectoral n° 999 SG/DAAF du 03/05/2017 établissant le schéma directeur régional des exploitations agricoles de La Réunion,  
Vu les arrêtés préfectoraux n° 800 du 24 avril 2017 portant désignation des membres de la section spécialisée du Comité d'Orientation Stratégique et de Développement Agricole (COSDA) de La Réunion, n° 2001 du 28 septembre 2017 et n° 241 du 12 février 2018 complétant l'arrêté fixant la création du COSDA et l'arrêté n° 1888 du 02 mai 2019 relatif à la mise à jour des membres du COSDA suite aux résultats des élections de la chambre d'agriculture du 31 janvier 2019,  
Vu l'arrêté préfectoral n° 333 du 28 février 2020 portant délégation de signature,  
Vu la décision de subdélégation de signature en date du 4 mars 2020,  
Vu l'avis rendu par le Comité d'Orientation Stratégique et de Développement Agricole (COSDA) en date du 21/07/20

Considérant que le candidat a présenté un dossier répondant aux critères fixés par la réglementation notamment du fait de :

- l'attestation d'une capacité professionnelle répondant aux prescriptions prévues
- l'atteinte du seuil de viabilité économique fixé à 25 000 euros de production brute standard

**DECIDE**

**ARTICLE 1** L'autorisation d'exploiter est **accordée** à Monsieur MOREL Johan  
Demeurant 2, rue Adrien Payet - 97429 PETITE ILE

pour un terrain d'une superficie de 1,6733 ha  
Références cadastrales 05AN0630, 05AD0258 sur la commune de PETITE ILE

**ARTICLE 2** - La présente autorisation sera périmée si le fonds n'a pas été mis en culture dans les limites prévues à l'article L 331-4 et suivants du Code Rural et de la Pêche Maritime.

**ARTICLE 3** - Le terrain sera exploité sous réserve du respect de la réglementation relative aux droits du sol (Code de l'urbanisme, Code de l'environnement et Code forestier).

**ARTICLE 4** - Monsieur le secrétaire général de la préfecture et monsieur le directeur de l'alimentation, de l'agriculture et de la forêt, sont chargés, chacun pour ce qui le concerne de l'exécution de la présente décision.

Saint-Pierre, le 21/07/20

Pour le préfet et par délégation,  
Le Chef du Pôle Installation, Contrôle des Structures, Emploi



Taos GENTIL

Cette décision peut être contestée dans les deux mois qui suivent sa notification si vous estimez qu'il a été fait une application incorrecte de la réglementation en vigueur, en précisant le point sur lequel porte votre contestation :

- par recours gracieux auprès de l'auteur de la décision ou hiérarchique adressé au Ministre de l'agriculture, de l'agroalimentaire et de la forêt. L'absence de réponse dans un délai de deux mois fait naître une décision implicite de rejet qui peut elle-même être déférée au tribunal administratif dans les deux mois suivants.
- par recours contentieux devant le tribunal administratif de Saint-Denis, Avenue de la Victoire - 97400 Saint-Denis.



**PRÉFET  
DE LA RÉGION  
RÉUNION**

Liberté  
Égalité  
Fraternité

**Direction de l'alimentation,  
de l'agriculture et de la forêt**

**Service économie agricole et filières**

Antenne sud  
1 chemin de l'Irat  
97410 Saint-Pierre

**DECISION N° 2020-AE-128**  
**Accordant autorisation d'exploiter**

**LE PREFET DE LA REUNION**  
chevalier de la Légion d'honneur,  
officier de l'ordre national du Mérite

Vu la loi du 19 mars 1946 érigeant en Départements la Guadeloupe, la Guyane, la Martinique et la Réunion, ainsi que les textes qui l'ont complétée ou modifiée,  
Vu la loi d'avenir pour l'agriculture, l'alimentation et la forêt n°2014-1170 du 13 octobre 2014,  
Vu la loi de programmation relative à l'égalité réelle outre-mer et portant autres dispositions en matière sociale et économique du 28 février 2017,  
Vu le décret 2015-713 du 22 juin 2015,  
Vu le Code Rural et de la Pêche Maritime, notamment l'article L312-1 relatif au Schéma Directeur Régional des Exploitations Agricoles, les articles R 312-1 et suivants, les articles L 331-1 et suivants, les articles R 331-1 et suivants, l'article D371-7 du même code,  
Vu le décret du 29 mai 2019 portant nomination de Jacques Billant, Préfet de la Région Réunion, Préfet de La Réunion,  
Vu l'arrêté ministériel du 20 juillet 2015 fixant les modalités de calcul des équivalences par type de production, région naturelle ou territoire pour l'établissement du schéma directeur régional des exploitations agricoles,  
Vu l'arrêté préfectoral n° 999 SG/DAAF du 03/05/2017 établissant le schéma directeur régional des exploitations agricoles de La Réunion,  
Vu les arrêtés préfectoraux n° 800 du 24 avril 2017 portant désignation des membres de la section spécialisée du Comité d'Orientation Stratégique et de Développement Agricole (COSDA) de La Réunion, n° 2001 du 28 septembre 2017 et n° 241 du 12 février 2018 complétant l'arrêté fixant la création du COSDA et l'arrêté n° 1888 du 02 mai 2019 relatif à la mise à jour des membres du COSDA suite aux résultats des élections de la chambre d'agriculture du 31 janvier 2019,  
Vu l'arrêté préfectoral n° 333 du 28 février 2020 portant délégation de signature,  
Vu la décision de subdélégation de signature en date du 4 mars 2020,  
Vu l'avis rendu par le Comité d'Orientation Stratégique et de Développement Agricole (COSDA) en date du 21/07/20

Considérant que le candidat a présenté un dossier répondant aux critères fixés par la réglementation notamment du fait de :

- l'attestation d'une capacité professionnelle répondant aux prescriptions prévues
- l'atteinte du seuil de viabilité économique fixé à 25 000 euros de production brute standard

**DECIDE**

**ARTICLE 1** L'autorisation d'exploiter est **accordée** à Monsieur MOREL Johan  
Demeurant 2, rue Adrien Payet - 97429 PETITE ILE

pour un terrain d'une superficie de 0,5882 ha  
Références cadastrales 05AO0362, 05AO0367, 05AO0370, 05AO0374. sur la commune de PETITE ILE

**ARTICLE 2** - La présente autorisation sera périmée si le fonds n'a pas été mis en culture dans les limites prévues à l'article L 331-4 et suivants du Code Rural et de la Pêche Maritime.

**ARTICLE 3** - Le terrain sera exploité sous réserve du respect de la réglementation relative aux droits du sol (Code de l'urbanisme, Code de l'environnement et Code forestier).

**ARTICLE 4** - Monsieur le secrétaire général de la préfecture et monsieur le directeur de l'alimentation, de l'agriculture et de la forêt, sont chargés, chacun pour ce qui le concerne de l'exécution de la présente décision.

Saint-Pierre, le 21/07/20



Pour le préfet et par délégation,  
Le Chef du Pôle Installation, Contrôle des Structures, Emploi

Taos GENTIL

Cette décision peut être contestée dans les deux mois qui suivent sa notification si vous estimez qu'il a été fait une application incorrecte de la réglementation en vigueur, en précisant le point sur lequel porte votre contestation :

- par recours gracieux auprès de l'auteur de la décision ou hiérarchique adressé au Ministre de l'agriculture, de l'agroalimentaire et de la forêt. L'absence de réponse dans un délai de deux mois fait naître une décision implicite de rejet qui peut elle-même être déférée au tribunal administratif dans les deux mois suivants.
- par recours contentieux devant le tribunal administratif de Saint-Denis, Avenue de la Victoire - 97400 Saint-Denis.



**PRÉFET  
DE LA RÉGION  
RÉUNION**

*Liberté  
Égalité  
Fraternité*

**Direction de l'alimentation,  
de l'agriculture et de la forêt**

**Service économie agricole et filières**

Antenne sud  
1 chemin de l'Irat  
97410 Saint-Pierre

**DECISION N° 2020-AE-129**  
**Accordant autorisation d'exploiter**

**LE PREFET DE LA REUNION**  
chevalier de la Légion d'honneur,  
officier de l'ordre national du Mérite

Vu la loi du 19 mars 1946 érigeant en Départements la Guadeloupe, la Guyane, la Martinique et la Réunion, ainsi que les textes qui l'ont complétée ou modifiée,  
Vu la loi d'avenir pour l'agriculture, l'alimentation et la forêt n°2014-1170 du 13 octobre 2014,  
Vu la loi de programmation relative à l'égalité réelle outre-mer et portant autres dispositions en matière sociale et économique du 28 février 2017,  
Vu le décret 2015-713 du 22 juin 2015,  
Vu le Code Rural et de la Pêche Maritime, notamment l'article L312-1 relatif au Schéma Directeur Régional des Exploitations Agricoles, les articles R 312-1 et suivants, les articles L 331-1 et suivants, les articles R 331-1 et suivants, l'article D371-7 du même code,  
Vu le décret du 29 mai 2019 portant nomination de Jacques Billant, Préfet de la Région Réunion, Préfet de La Réunion,  
Vu l'arrêté ministériel du 20 juillet 2015 fixant les modalités de calcul des équivalences par type de production, région naturelle ou territoire pour l'établissement du schéma directeur régional des exploitations agricoles,  
Vu l'arrêté préfectoral n° 999 SG/DAAF du 03/05/2017 établissant le schéma directeur régional des exploitations agricoles de La Réunion,  
Vu les arrêtés préfectoraux n° 800 du 24 avril 2017 portant désignation des membres de la section spécialisée du Comité d'Orientation Stratégique et de Développement Agricole (COSDA) de La Réunion, n° 2001 du 28 septembre 2017 et n° 241 du 12 février 2018 complétant l'arrêté fixant la création du COSDA et l'arrêté n° 1888 du 02 mai 2019 relatif à la mise à jour des membres du COSDA suite aux résultats des élections de la chambre d'agriculture du 31 janvier 2019,  
Vu l'arrêté préfectoral n° 333 du 28 février 2020 portant délégation de signature,  
Vu la décision de subdélégation de signature en date du 4 mars 2020,  
Vu l'avis rendu par le Comité d'Orientation Stratégique et de Développement Agricole (COSDA) en date du 21/07/20

Considérant que le candidat a présenté un dossier répondant aux critères fixés par la réglementation notamment du fait de :

- l'attestation d'une capacité professionnelle répondant aux prescriptions prévues
- l'atteinte du seuil de viabilité économique fixé à 25 000 euros de production brute standard

**DECIDE**

**ARTICLE 1** L'autorisation d'exploiter est **accordée** à Monsieur MOREL Johan  
Demeurant 2, rue Adrien Payet - 97429 PETITE ILE

pour un terrain d'une superficie de 0,5750 ha  
Références cadastrales 05AO0363, 05AO0366, 05AO0371, 05AO0373 sur la commune de PETITE ILE


**ARTICLE 2** - La présente autorisation sera périmée si le fonds n'a pas été mis en culture dans les limites prévues à l'article L 331-4 et suivants du Code Rural et de la Pêche Maritime.

**ARTICLE 3** - Le terrain sera exploité sous réserve du respect de la réglementation relative aux droits du sol (Code de l'urbanisme, Code de l'environnement et Code forestier).

**ARTICLE 4** - Monsieur le secrétaire général de la préfecture et monsieur le directeur de l'alimentation, de l'agriculture et de la forêt, sont chargés, chacun pour ce qui le concerne de l'exécution de la présente décision.

Saint-Pierre, le 21/07/20

Pour le préfet et par délégation,  
Le Chef du Pôle Installation, Contrôle des Structures, Emploi



*T. Gentil*

Taos GENTIL

Cette décision peut être contestée dans les deux mois qui suivent sa notification si vous estimez qu'il a été fait une application incorrecte de la réglementation en vigueur, en précisant le point sur lequel porte votre contestation :

- par recours gracieux auprès de l'auteur de la décision ou hiérarchique adressé au Ministre de l'agriculture, de l'agroalimentaire et de la forêt. L'absence de réponse dans un délai de deux mois fait naître une décision implicite de rejet qui peut elle-même être déférée au tribunal administratif dans les deux mois suivants.
- par recours contentieux devant le tribunal administratif de Saint-Denis, Avenue de la Victoire - 97400 Saint-Denis.



**PRÉFET  
DE LA RÉGION  
RÉUNION**

*Liberté  
Égalité  
Fraternité*

**Direction de l'alimentation,  
de l'agriculture et de la forêt**

**Service économie agricole et filières**

Antenne sud  
1 chemin de l'Irat  
97410 Saint-Pierre

**DECISION N° 2020-AE-130**  
**Accordant autorisation d'exploiter**

**LE PREFET DE LA REUNION**  
chevalier de la Légion d'honneur,  
officier de l'ordre national du Mérite

Vu la loi du 19 mars 1946 érigeant en Départements la Guadeloupe, la Guyane, la Martinique et la Réunion, ainsi que les textes qui l'ont complétée ou modifiée,  
Vu la loi d'avenir pour l'agriculture, l'alimentation et la forêt n°2014-1170 du 13 octobre 2014,  
Vu la loi de programmation relative à l'égalité réelle outre-mer et portant autres dispositions en matière sociale et économique du 28 février 2017,  
Vu le décret 2015-713 du 22 juin 2015,  
Vu le Code Rural et de la Pêche Maritime, notamment l'article L312-1 relatif au Schéma Directeur Régional des Exploitations Agricoles, les articles R 312-1 et suivants, les articles L 331-1 et suivants, les articles R 331-1 et suivants, l'article D371-7 du même code,  
Vu le décret du 29 mai 2019 portant nomination de Jacques Billant, Préfet de la Région Réunion, Préfet de La Réunion,  
Vu l'arrêté ministériel du 20 juillet 2015 fixant les modalités de calcul des équivalences par type de production, région naturelle ou territoire pour l'établissement du schéma directeur régional des exploitations agricoles,  
Vu l'arrêté préfectoral n° 999 SG/DAAF du 03/05/2017 établissant le schéma directeur régional des exploitations agricoles de La Réunion,  
Vu les arrêtés préfectoraux n° 800 du 24 avril 2017 portant désignation des membres de la section spécialisée du Comité d'Orientation Stratégique et de Développement Agricole (COSDA) de La Réunion, n° 2001 du 28 septembre 2017 et n° 241 du 12 février 2018 complétant l'arrêté fixant la création du COSDA et l'arrêté n° 1888 du 02 mai 2019 relatif à la mise à jour des membres du COSDA suite aux résultats des élections de la chambre d'agriculture du 31 janvier 2019,  
Vu l'arrêté préfectoral n° 333 du 28 février 2020 portant délégation de signature,  
Vu la décision de subdélégation de signature en date du 4 mars 2020,  
Vu l'avis rendu par le Comité d'Orientation Stratégique et de Développement Agricole (COSDA) en date du 21/07/20

Considérant que le candidat a présenté un dossier répondant aux critères fixés par la réglementation notamment du fait de :

- l'attestation d'une capacité professionnelle répondant aux prescriptions prévues
- l'atteinte du seuil de viabilité économique fixé à 25 000 euros de production brute standard

**DECIDE**

**ARTICLE 1** L'autorisation d'exploiter est **accordée** à Monsieur PAYET Jean Raymond  
Demeurant **18, rue du général de Gaulle - 97430 LE TAMPON**

pour un terrain d'une superficie de **0,1391 ha**  
Références cadastrales **22BO1190** sur la commune de **TAMPON**


**ARTICLE 2** - La présente autorisation sera périmée si le fonds n'a pas été mis en culture dans les limites prévues à l'article L 331-4 et suivants du Code Rural et de la Pêche Maritime.

**ARTICLE 3** - Le terrain sera exploité sous réserve du respect de la réglementation relative aux droits du sol (Code de l'urbanisme, Code de l'environnement et Code forestier).

**ARTICLE 4** - Monsieur le secrétaire général de la préfecture et monsieur le directeur de l'alimentation, de l'agriculture et de la forêt, sont chargés, chacun pour ce qui le concerne de l'exécution de la présente décision.

Saint-Pierre, le 21/07/20

Pour le préfet et par délégation,  
Le Chef du Pôle Installation, Contrôle des Structures, Emploi



*T. Gentil*  
Taos GENTIL

Cette décision peut être contestée dans les deux mois qui suivent sa notification si vous estimez qu'il a été fait une application incorrecte de la réglementation en vigueur, en précisant le point sur lequel porte votre contestation :

- par recours gracieux auprès de l'auteur de la décision ou hiérarchique adressé au Ministre de l'agriculture, de l'agroalimentaire et de la forêt. L'absence de réponse dans un délai de deux mois fait naître une décision implicite de rejet qui peut elle-même être déférée au tribunal administratif dans les deux mois suivants.
- par recours contentieux devant le tribunal administratif de Saint-Denis, Avenue de la Victoire - 97400 Saint-Denis.



**PRÉFET  
DE LA RÉGION  
RÉUNION**

*Liberté  
Égalité  
Fraternité*

**Direction de l'alimentation,  
de l'agriculture et de la forêt**

**Service économie agricole et filières**

**Antenne sud**  
1 chemin de l'Irat  
97410 Saint-Pierre

**DECISION N° 2020-AE-131**  
**Accordant autorisation d'exploiter**

**LE PREFET DE LA REUNION**  
chevalier de la Légion d'honneur,  
officier de l'ordre national du Mérite

Vu la loi du 19 mars 1946 érigeant en Départements la Guadeloupe, la Guyane, la Martinique et la Réunion, ainsi que les textes qui l'ont complétée ou modifiée,  
Vu la loi d'avenir pour l'agriculture, l'alimentation et la forêt n°2014-1170 du 13 octobre 2014,  
Vu la loi de programmation relative à l'égalité réelle outre-mer et portant autres dispositions en matière sociale et économique du 28 février 2017,  
Vu le décret 2015-713 du 22 juin 2015,  
Vu le Code Rural et de la Pêche Maritime, notamment l'article L312-1 relatif au Schéma Directeur Régional des Exploitations Agricoles, les articles R 312-1 et suivants, les articles L 331-1 et suivants, les articles R 331-1 et suivants, l'article D371-7 du même code,  
Vu le décret du 29 mai 2019 portant nomination de Jacques Billant, Préfet de la Région Réunion, Préfet de La Réunion,  
Vu l'arrêté ministériel du 20 juillet 2015 fixant les modalités de calcul des équivalences par type de production, région naturelle ou territoire pour l'établissement du schéma directeur régional des exploitations agricoles,  
Vu l'arrêté préfectoral n° 999 SG/DAAF du 03/05/2017 établissant le schéma directeur régional des exploitations agricoles de La Réunion,  
Vu les arrêtés préfectoraux n° 800 du 24 avril 2017 portant désignation des membres de la section spécialisée du Comité d'Orientation Stratégique et de Développement Agricole (COSDA) de La Réunion, n° 2001 du 28 septembre 2017 et n° 241 du 12 février 2018 complétant l'arrêté fixant la création du COSDA et l'arrêté n° 1888 du 02 mai 2019 relatif à la mise à jour des membres du COSDA suite aux résultats des élections de la chambre d'agriculture du 31 janvier 2019,  
Vu l'arrêté préfectoral n° 333 du 28 février 2020 portant délégation de signature,  
Vu la décision de subdélégation de signature en date du 4 mars 2020,  
Vu l'avis rendu par le Comité d'Orientation Stratégique et de Développement Agricole (COSDA) en date du 21/07/20

Considérant que le candidat a présenté un dossier répondant aux critères fixés par la réglementation notamment du fait de :

- l'attestation d'une capacité professionnelle répondant aux prescriptions prévues
- l'atteinte du seuil de viabilité économique fixé à 25 000 euros de production brute standard

**DECIDE**

**ARTICLE 1** L'autorisation d'exploiter est **accordée** à Monsieur **PAYET Jean Raymond**  
Demeurant **18, rue du général de Gaulle - 97430 LE TAMPON**

pour un terrain d'une superficie de **0,1502 ha**  
Références cadastrales **22BO1191** sur la commune de **TAMPON**

**ARTICLE 2** - La présente autorisation sera périmée si le fonds n'a pas été mis en culture dans les limites prévues à l'article L 331-4 et suivants du Code Rural et de la Pêche Maritime.

**ARTICLE 3** - Le terrain sera exploité sous réserve du respect de la réglementation relative aux droits du sol (Code de l'urbanisme, Code de l'environnement et Code forestier).

**ARTICLE 4** - Monsieur le secrétaire général de la préfecture et monsieur le directeur de l'alimentation, de l'agriculture et de la forêt, sont chargés, chacun pour ce qui le concerne de l'exécution de la présente décision.

Saint-Pierre, le 21/07/20

Pour le préfet et par délégation,  
**Le Chef du Pôle Installation, Contrôle des Structures, Emploi**



Taos GENTIL

*Cette décision peut être contestée dans les deux mois qui suivent sa notification si vous estimez qu'il a été fait une application incorrecte de la réglementation en vigueur, en précisant le point sur lequel porte votre contestation :*

- par recours gracieux auprès de l'auteur de la décision ou hiérarchique adressé au Ministre de l'agriculture, de l'agroalimentaire et de la forêt. L'absence de réponse dans un délai de deux mois fait naître une décision implicite de rejet qui peut elle-même être déférée au tribunal administratif dans les deux mois suivants.
- par recours contentieux devant le tribunal administratif de Saint-Denis, Avenue de la Victoire - 97400 Saint-Denis.

Antenne sud  
1 chemin de l'Irat  
97410 Saint-Pierre

**DECISION N° 2020-AE-132**  
**Accordant autorisation d'exploiter**

**LE PREFET DE LA REUNION**  
chevalier de la Légion d'honneur,  
officier de l'ordre national du Mérite

Vu la loi du 19 mars 1946 érigeant en Départements la Guadeloupe, la Guyane, la Martinique et la Réunion, ainsi que les textes qui l'ont complétée ou modifiée,  
Vu la loi d'avenir pour l'agriculture, l'alimentation et la forêt n°2014-1170 du 13 octobre 2014,  
Vu la loi de programmation relative à l'égalité réelle outre-mer et portant autres dispositions en matière sociale et économique du 28 février 2017,  
Vu le décret 2015-713 du 22 juin 2015,  
Vu le Code Rural et de la Pêche Maritime, notamment l'article L312-1 relatif au Schéma Directeur Régional des Exploitations Agricoles, les articles R 312-1 et suivants, les articles L 331-1 et suivants, les articles R 331-1 et suivants, l'article D371-7 du même code,  
Vu le décret du 29 mai 2019 portant nomination de Jacques Billant, Préfet de la Région Réunion, Préfet de La Réunion,  
Vu l'arrêté ministériel du 20 juillet 2015 fixant les modalités de calcul des équivalences par type de production, région naturelle ou territoire pour l'établissement du schéma directeur régional des exploitations agricoles,  
Vu l'arrêté préfectoral n° 999 SG/DAAF du 03/05/2017 établissant le schéma directeur régional des exploitations agricoles de La Réunion,  
Vu les arrêtés préfectoraux n° 800 du 24 avril 2017 portant désignation des membres de la section spécialisée du Comité d'Orientation Stratégique et de Développement Agricole (COSDA) de La Réunion, n° 2001 du 28 septembre 2017 et n° 241 du 12 février 2018 complétant l'arrêté fixant la création du COSDA et l'arrêté n° 1888 du 02 mai 2019 relatif à la mise à jour des membres du COSDA suite aux résultats des élections de la chambre d'agriculture du 31 janvier 2019,  
Vu l'arrêté préfectoral n° 333 du 28 février 2020 portant délégation de signature,  
Vu la décision de subdélégation de signature en date du 4 mars 2020,  
Vu l'avis rendu par le Comité d'Orientation Stratégique et de Développement Agricole (COSDA) en date du 21/07/20

Considérant que le candidat a présenté un dossier répondant aux critères fixés par la réglementation notamment du fait de :

- l'attestation d'une capacité professionnelle répondant aux prescriptions prévues
- l'atteinte du seuil de viabilité économique fixé à 25 000 euros de production brute standard

**DECIDE**

**ARTICLE 1** L'autorisation d'exploiter est **accordée** à Monsieur **PAYET Jean Raymond**  
Demeurant 18, rue du général de Gaulle - 97430 LE TAMPON  
pour un terrain d'une superficie de **0,1873 ha**  
Références cadastrales **22BO1177** sur la commune de **TAMPON**


**ARTICLE 2** - La présente autorisation sera périmée si le fonds n'a pas été mis en culture dans les limites prévues à l'article L 331-4 et suivants du Code Rural et de la Pêche Maritime.

**ARTICLE 3** - Le terrain sera exploité sous réserve du respect de la réglementation relative aux droits du sol (Code de l'urbanisme, Code de l'environnement et Code forestier).

**ARTICLE 4** - Monsieur le secrétaire général de la préfecture et monsieur le directeur de l'alimentation, de l'agriculture et de la forêt, sont chargés, chacun pour ce qui le concerne de l'exécution de la présente décision.

Saint-Pierre, le 21/07/20

Pour le préfet et par délégation,  
Le Chef du Pôle Installation, Contrôle des Structures, Emploi



Taos GENTIL

Cette décision peut être contestée dans les deux mois qui suivent sa notification si vous estimez qu'il a été fait une application incorrecte de la réglementation en vigueur, en précisant le point sur lequel porte votre contestation :

- par recours gracieux auprès de l'auteur de la décision ou hiérarchique adressé au Ministre de l'agriculture, de l'agroalimentaire et de la forêt. L'absence de réponse dans un délai de deux mois fait naître une décision implicite de rejet qui peut elle-même être déférée au tribunal administratif dans les deux mois suivants.
- par recours contentieux devant le tribunal administratif de Saint-Denis, Avenue de la Victoire - 97400 Saint-Denis.





**PRÉFET  
DE LA RÉGION  
RÉUNION**

*Liberté  
Égalité  
Fraternité*

**Direction de l'alimentation,  
de l'agriculture et de la forêt**

**Service économie agricole et filières**

Antenne sud  
1 chemin de l'Irat  
97410 Saint-Pierre

**DECISION N° 2020-AE-133**  
**Accordant autorisation d'exploiter**

**LE PREFET DE LA REUNION**  
chevalier de la Légion d'honneur,  
officier de l'ordre national du Mérite

Vu la loi du 19 mars 1946 érigeant en Départements la Guadeloupe, la Guyane, la Martinique et la Réunion, ainsi que les textes qui l'ont complétée ou modifiée,  
Vu la loi d'avenir pour l'agriculture, l'alimentation et la forêt n°2014-1170 du 13 octobre 2014,  
Vu la loi de programmation relative à l'égalité réelle outre-mer et portant autres dispositions en matière sociale et économique du 28 février 2017,  
Vu le décret 2015-713 du 22 juin 2015,  
Vu le Code Rural et de la Pêche Maritime, notamment l'article L312-1 relatif au Schéma Directeur Régional des Exploitations Agricoles, les articles R 312-1 et suivants, les articles L 331-1 et suivants, les articles R 331-1 et suivants, l'article D371-7 du même code,  
Vu le décret du 29 mai 2019 portant nomination de Jacques Billant, Préfet de la Région Réunion, Préfet de La Réunion,  
Vu l'arrêté ministériel du 20 juillet 2015 fixant les modalités de calcul des équivalences par type de production, région naturelle ou territoire pour l'établissement du schéma directeur régional des exploitations agricoles,  
Vu l'arrêté préfectoral n° 999 SG/DAAF du 03/05/2017 établissant le schéma directeur régional des exploitations agricoles de La Réunion,  
Vu les arrêtés préfectoraux n° 800 du 24 avril 2017 portant désignation des membres de la section spécialisée du Comité d'Orientation Stratégique et de Développement Agricole (COSDA) de La Réunion, n° 2001 du 28 septembre 2017 et n° 241 du 12 février 2018 complétant l'arrêté fixant la création du COSDA et l'arrêté n° 1888 du 02 mai 2019 relatif à la mise à jour des membres du COSDA suite aux résultats des élections de la chambre d'agriculture du 31 janvier 2019,  
Vu l'arrêté préfectoral n° 333 du 28 février 2020 portant délégation de signature,  
Vu la décision de subdélégation de signature en date du 4 mars 2020,  
Vu l'avis rendu par le Comité d'Orientation Stratégique et de Développement Agricole (COSDA) en date du 21/07/20

Considérant que le candidat a présenté un dossier répondant aux critères fixés par la réglementation notamment du fait de :

- l'attestation d'une capacité professionnelle répondant aux prescriptions prévues
- l'atteinte du seuil de viabilité économique fixé à 25 000 euros de production brute standard

**DECIDE**

**ARTICLE 1** L'autorisation d'exploiter est **accordée** à Monsieur **PAYET Jean Raymond**  
Demeurant **18, rue du général de Gaulle - 97430 LE TAMPON**

pour un terrain d'une superficie de **0,1841 ha**  
Références cadastrales **22BO1178** sur la commune de **TAMPON**


**ARTICLE 2** - La présente autorisation sera périmée si le fonds n'a pas été mis en culture dans les limites prévues à l'article L 331-4 et suivants du Code Rural et de la Pêche Maritime.

**ARTICLE 3** - Le terrain sera exploité sous réserve du respect de la réglementation relative aux droits du sol (Code de l'urbanisme, Code de l'environnement et Code forestier).

**ARTICLE 4** - Monsieur le secrétaire général de la préfecture et monsieur le directeur de l'alimentation, de l'agriculture et de la forêt, sont chargés, chacun pour ce qui le concerne de l'exécution de la présente décision.

Saint-Pierre, le 21/07/20

Pour le préfet et par délégation,  
Le Chef du Pôle Installation, Contrôle des Structures, Emploi



Taos GENTIL

Cette décision peut être contestée dans les deux mois qui suivent sa notification si vous estimez qu'il a été fait une application incorrecte de la réglementation en vigueur, en précisant le point sur lequel porte votre contestation :

- par recours gracieux auprès de l'auteur de la décision ou hiérarchique adressé au Ministre de l'agriculture, de l'agroalimentaire et de la forêt. L'absence de réponse dans un délai de deux mois fait naître une décision implicite de rejet qui peut elle-même être déférée au tribunal administratif dans les deux mois suivants.
- par recours contentieux devant le tribunal administratif de Saint-Denis, Avenue de la Victoire - 97400 Saint-Denis.



**PRÉFET  
DE LA RÉGION  
RÉUNION**

*Liberté  
Égalité  
Fraternité*

**Direction de l'alimentation,  
de l'agriculture et de la forêt**

**Service économie agricole et filières**

**Antenne sud**  
1 chemin de l'Irat  
97410 Saint-Pierre

**DECISION N° 2020-AE-134**  
**Accordant autorisation d'exploiter**

**LE PREFET DE LA REUNION**  
chevalier de la Légion d'honneur,  
officier de l'ordre national du Mérite

Vu la loi du 19 mars 1946 érigeant en Départements la Guadeloupe, la Guyane, la Martinique et la Réunion, ainsi que les textes qui l'ont complétée ou modifiée,  
Vu la loi d'avenir pour l'agriculture, l'alimentation et la forêt n°2014-1170 du 13 octobre 2014,  
Vu la loi de programmation relative à l'égalité réelle outre-mer et portant autres dispositions en matière sociale et économique du 28 février 2017,  
Vu le décret 2015-713 du 22 juin 2015,  
Vu le Code Rural et de la Pêche Maritime, notamment l'article L312-1 relatif au Schéma Directeur Régional des Exploitations Agricoles, les articles R 312-1 et suivants, les articles L 331-1 et suivants, les articles R 331-1 et suivants, l'article D371-7 du même code,  
Vu le décret du 29 mai 2019 portant nomination de Jacques Billant, Préfet de la Région Réunion, Préfet de La Réunion,  
Vu l'arrêté ministériel du 20 juillet 2015 fixant les modalités de calcul des équivalences par type de production, région naturelle ou territoire pour l'établissement du schéma directeur régional des exploitations agricoles,  
Vu l'arrêté préfectoral n° 999 SG/DAAF du 03/05/2017 établissant le schéma directeur régional des exploitations agricoles de La Réunion,  
Vu les arrêtés préfectoraux n° 800 du 24 avril 2017 portant désignation des membres de la section spécialisée du Comité d'Orient Stratégique et de Développement Agricole (COSDA) de La Réunion, n° 2001 du 28 septembre 2017 et n° 241 du 12 février 2018 complétant l'arrêté fixant la création du COSDA et l'arrêté n° 1888 du 02 mai 2019 relatif à la mise à jour des membres du COSDA suite aux résultats des élections de la chambre d'agriculture du 31 janvier 2019,  
Vu l'arrêté préfectoral n° 333 du 28 février 2020 portant délégation de signature,  
Vu la décision de subdélégation de signature en date du 4 mars 2020,  
Vu l'avis rendu par le Comité d'Orient Stratégique et de Développement Agricole (COSDA) en date du 21/07/20

Considérant que le candidat a présenté un dossier répondant aux critères fixés par la réglementation notamment du fait de :

- l'attestation d'une capacité professionnelle répondant aux prescriptions prévues
- l'atteinte du seuil de viabilité économique fixé à 25 000 euros de production brute standard

**DECIDE**

**ARTICLE 1** L'autorisation d'exploiter est **accordée** à Monsieur **PAYET Jean Raymond**  
Demeurant **18, rue du général de Gaulle - 97430 LE TAMPON**  
pour un terrain d'une superficie de **0,1706 ha**  
Références cadastrales **22BO1180** sur la commune de **TAMPON**

**ARTICLE 2** - La présente autorisation sera périmée si le fonds n'a pas été mis en culture dans les limites prévues à l'article L 331-4 et suivants du Code Rural et de la Pêche Maritime.

**ARTICLE 3** - Le terrain sera exploité sous réserve du respect de la réglementation relative aux droits du sol (Code de l'urbanisme, Code de l'environnement et Code forestier).

**ARTICLE 4** - Monsieur le secrétaire général de la préfecture et monsieur le directeur de l'alimentation, de l'agriculture et de la forêt, sont chargés, chacun pour ce qui le concerne de l'exécution de la présente décision.

Saint-Pierre, le 21/07/20



Pour le préfet et par délégation,  
Le Chef du Pôle Installation, Contrôle des Structures, Emploi

Taos GENTIL

*Cette décision peut être contestée dans les deux mois qui suivent sa notification si vous estimez qu'il a été fait une application incorrecte de la réglementation en vigueur, en précisant le point sur lequel porte votre contestation :*

- par recours gracieux auprès de l'auteur de la décision ou hiérarchique adressé au Ministre de l'agriculture, de l'agroalimentaire et de la forêt. L'absence de réponse dans un délai de deux mois fait naître une décision implicite de rejet qui peut elle-même être déférée au tribunal administratif dans les deux mois suivants.
- par recours contentieux devant le tribunal administratif de Saint-Denis, Avenue de la Victoire - 97400 Saint-Denis.



**PRÉFET  
DE LA RÉGION  
RÉUNION**

*Liberté  
Égalité  
Fraternité*

**Direction de l'alimentation,  
de l'agriculture et de la forêt**

**Service économie agricole et filières**

**Antenne sud**  
1 chemin de l'Irat  
97410 Saint-Pierre

**DECISION N° 2020-AE-135**  
**Accordant autorisation d'exploiter**

**LE PREFET DE LA REUNION**  
chevalier de la Légion d'honneur,  
officier de l'ordre national du Mérite

Vu la loi du 19 mars 1946 érigeant en Départements la Guadeloupe, la Guyane, la Martinique et la Réunion, ainsi que les textes qui l'ont complétée ou modifiée,  
Vu la loi d'avenir pour l'agriculture, l'alimentation et la forêt n°2014-1170 du 13 octobre 2014,  
Vu la loi de programmation relative à l'égalité réelle outre-mer et portant autres dispositions en matière sociale et économique du 28 février 2017,  
Vu le décret 2015-713 du 22 juin 2015,  
Vu le Code Rural et de la Pêche Maritime, notamment l'article L312-1 relatif au Schéma Directeur Régional des Exploitations Agricoles, les articles R 312-1 et suivants, les articles L 331-1 et suivants, les articles R 331-1 et suivants, l'article D371-7 du même code,  
Vu le décret du 29 mai 2019 portant nomination de Jacques Billant, Préfet de la Région Réunion, Préfet de La Réunion,  
Vu l'arrêté ministériel du 20 juillet 2015 fixant les modalités de calcul des équivalences par type de production, région naturelle ou territoire pour l'établissement du schéma directeur régional des exploitations agricoles,  
Vu l'arrêté préfectoral n° 999 SG/DAAF du 03/05/2017 établissant le schéma directeur régional des exploitations agricoles de La Réunion,  
Vu les arrêtés préfectoraux n° 800 du 24 avril 2017 portant désignation des membres de la section spécialisée du Comité d'Orientation Stratégique et de Développement Agricole (COSDA) de La Réunion, n° 2001 du 28 septembre 2017 et n° 241 du 12 février 2018 complétant l'arrêté fixant la création du COSDA et l'arrêté n° 1888 du 02 mai 2019 relatif à la mise à jour des membres du COSDA suite aux résultats des élections de la chambre d'agriculture du 31 janvier 2019,  
Vu l'arrêté préfectoral n° 333 du 28 février 2020 portant délégation de signature,  
Vu la décision de subdélégation de signature en date du 4 mars 2020,  
Vu l'avis rendu par le Comité d'Orientation Stratégique et de Développement Agricole (COSDA) en date du 21/07/20

Considérant que le candidat a présenté un dossier répondant aux critères fixés par la réglementation notamment du fait de :

- l'attestation d'une capacité professionnelle répondant aux prescriptions prévues
- l'atteinte du seuil de viabilité économique fixé à 25 000 euros de production brute standard

**DECIDE**

**ARTICLE 1** L'autorisation d'exploiter est **accordée** à **Monsieur GOULJAR Brandon**  
Demeurant **52, chemin Deurveilher Les Hauts - 97418 PLAINE DES CAFRES**

pour un terrain d'une superficie de **12,2994 ha**  
Références cadastrales **22CP0111, 22CP0445** sur la commune de **TAMPON**


**ARTICLE 2** - La présente autorisation sera périmée si le fonds n'a pas été mis en culture dans les limites prévues à l'article L 331-4 et suivants du Code Rural et de la Pêche Maritime.

**ARTICLE 3** - Le terrain sera exploité sous réserve du respect de la réglementation relative aux droits du sol (Code de l'urbanisme, Code de l'environnement et Code forestier).

**ARTICLE 4** - Monsieur le secrétaire général de la préfecture et monsieur le directeur de l'alimentation, de l'agriculture et de la forêt, sont chargés, chacun pour ce qui le concerne de l'exécution de la présente décision.

Saint-Pierre, le 21/07/20

Pour le préfet et par délégation,  
**Le Chef du Pôle Installation, Contrôle des Structures, Emploi**



Taos GENTIL

Cette décision peut être contestée dans les deux mois qui suivent sa notification si vous estimez qu'il a été fait une application incorrecte de la réglementation en vigueur, en précisant le point sur lequel porte votre contestation :

- par recours gracieux auprès de l'auteur de la décision ou hiérarchique adressé au Ministre de l'agriculture, de l'agroalimentaire et de la forêt. L'absence de réponse dans un délai de deux mois fait naître une décision implicite de rejet qui peut elle-même être déférée au tribunal administratif dans les deux mois suivants.
- par recours contentieux devant le tribunal administratif de Saint-Denis, Avenue de la Victoire - 97400 Saint-Denis.



**PRÉFET  
DE LA RÉGION  
RÉUNION**

*Liberté  
Égalité  
Fraternité*

**Direction de l'alimentation,  
de l'agriculture et de la forêt**

**Service économie agricole et filières**

Antenne sud  
1 chemin de l'Irat  
97410 Saint-Pierre

**DECISION N° 2020-AE-136**  
**Accordant autorisation d'exploiter**

**LE PREFET DE LA REUNION**  
chevalier de la Légion d'honneur,  
officier de l'ordre national du Mérite

Vu la loi du 19 mars 1946 érigeant en Départements la Guadeloupe, la Guyane, la Martinique et la Réunion, ainsi que les textes qui l'ont complétée ou modifiée,  
Vu la loi d'avenir pour l'agriculture, l'alimentation et la forêt n°2014-1170 du 13 octobre 2014,  
Vu la loi de programmation relative à l'égalité réelle outre-mer et portant autres dispositions en matière sociale et économique du 28 février 2017,  
Vu le décret 2015-713 du 22 juin 2015,  
Vu le Code Rural et de la Pêche Maritime, notamment l'article L312-1 relatif au Schéma Directeur Régional des Exploitations Agricoles, les articles R 312-1 et suivants, les articles L 331-1 et suivants, les articles R 331-1 et suivants, l'article D371-7 du même code,  
Vu le décret du 29 mai 2019 portant nomination de Jacques Billant, Préfet de la Région Réunion, Préfet de La Réunion,  
Vu l'arrêté ministériel du 20 juillet 2015 fixant les modalités de calcul des équivalences par type de production, région naturelle ou territoire pour l'établissement du schéma directeur régional des exploitations agricoles,  
Vu l'arrêté préfectoral n° 999 SG/DAAF du 03/05/2017 établissant le schéma directeur régional des exploitations agricoles de La Réunion,  
Vu les arrêtés préfectoraux n° 800 du 24 avril 2017 portant désignation des membres de la section spécialisée du Comité d'Orientation Stratégique et de Développement Agricole (COSDA) de La Réunion, n° 2001 du 28 septembre 2017 et n° 241 du 12 février 2018 complétant l'arrêté fixant la création du COSDA et l'arrêté n° 1888 du 02 mai 2019 relatif à la mise à jour des membres du COSDA suite aux résultats des élections de la chambre d'agriculture du 31 janvier 2019,  
Vu l'arrêté préfectoral n° 333 du 28 février 2020 portant délégation de signature,  
Vu la décision de subdélégation de signature en date du 4 mars 2020,  
Vu l'avis rendu par le Comité d'Orientation Stratégique et de Développement Agricole (COSDA) en date du 21/07/20

Considérant que le candidat a présenté un dossier répondant aux critères fixés par la réglementation notamment du fait de :

- l'attestation d'une capacité professionnelle répondant aux prescriptions prévues
- l'atteinte du seuil de viabilité économique fixé à 25 000 euros de production brute standard

**DECIDE**

**ARTICLE 1** L'autorisation d'exploiter est **accordée** à Monsieur **PAYET Daniel Ménil**  
Demeurant **15 Impasse Sulzere Payet - 97418 LA PLAINE DES CAFRES**

pour un terrain d'une superficie de **23,8353 ha**  
Références cadastrales **22AD0179 en partie ( 15,3637 ha / 22,3637 ha), 22AD0037, 22AD0260 en partie ( 5,3871 ha / 23,2121 ha)**. sur la commune de **TAMPON**

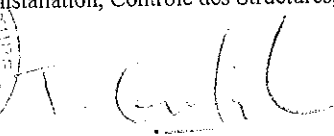
**ARTICLE 2** - La présente autorisation sera périmée si le fonds n'a pas été mis en culture dans les limites prévues à l'article L 331-4 et suivants du Code Rural et de la Pêche Maritime.

**ARTICLE 3** - Le terrain sera exploité sous réserve du respect de la réglementation relative aux droits du sol (Code de l'urbanisme, Code de l'environnement et Code forestier).

**ARTICLE 4** - Monsieur le secrétaire général de la préfecture et monsieur le directeur de l'alimentation, de l'agriculture et de la forêt, sont chargés, chacun pour ce qui le concerne de l'exécution de la présente décision.

Saint-Pierre, le 21/07/20

Pour le préfet et par délégation,  
Le Chef du Pôle Installation, Contrôle des Structures, Emploi  
Directeur  
de l'Installation,  
de l'Agriculture  
et de la Forêt



Taos GENTIL

Cette décision peut être contestée dans les deux mois qui suivent sa notification si vous estimez qu'il a été fait une application incorrecte de la réglementation en vigueur, en précisant le point sur lequel porte votre contestation :

- par recours gracieux auprès de l'auteur de la décision ou hiérarchique adressé au Ministre de l'agriculture, de l'agroalimentaire et de la forêt. L'absence de réponse dans un délai de deux mois fait naître une décision implicite de rejet qui peut elle-même être déférée au tribunal administratif dans les deux mois suivants.
- par recours contentieux devant le tribunal administratif de Saint-Denis, Avenue de la Victoire - 97400 Saint-Denis.



**PRÉFET  
DE LA RÉGION  
RÉUNION**

*Liberté  
Égalité  
Fraternité*

**Direction de l'alimentation,  
de l'agriculture et de la forêt**

**Service économie agricole et filières**

Antenne sud  
1 chemin de l'Irat  
97410 Saint-Pierre

**DECISION N° 2020-AE-137**  
**Accordant autorisation d'exploiter**

**LE PREFET DE LA REUNION**  
chevalier de la Légion d'honneur,  
officier de l'ordre national du Mérite

Vu la loi du 19 mars 1946 érigeant en Départements la Guadeloupe, la Guyane, la Martinique et la Réunion, ainsi que les textes qui l'ont complétée ou modifiée,  
Vu la loi d'avenir pour l'agriculture, l'alimentation et la forêt n°2014-1170 du 13 octobre 2014,  
Vu la loi de programmation relative à l'égalité réelle outre-mer et portant autres dispositions en matière sociale et économique du 28 février 2017,  
Vu le décret 2015-713 du 22 juin 2015,  
Vu le Code Rural et de la Pêche Maritime, notamment l'article L312-1 relatif au Schéma Directeur Régional des Exploitations Agricoles, les articles R 312-1 et suivants, les articles L 331-1 et suivants, les articles R 331-1 et suivants, l'article D371-7 du même code,  
Vu le décret du 29 mai 2019 portant nomination de Jacques Billant, Préfet de la Région Réunion, Préfet de La Réunion,  
Vu l'arrêté ministériel du 20 juillet 2015 fixant les modalités de calcul des équivalences par type de production, région naturelle ou territoire pour l'établissement du schéma directeur régional des exploitations agricoles,  
Vu l'arrêté préfectoral n° 999 SG/DAAF du 03/05/2017 établissant le schéma directeur régional des exploitations agricoles de La Réunion,  
Vu les arrêtés préfectoraux n° 800 du 24 avril 2017 portant désignation des membres de la section spécialisée du Comité d'Orientation Stratégique et de Développement Agricole (COSDA) de La Réunion, n° 2001 du 28 septembre 2017 et n° 241 du 12 février 2018 complétant l'arrêté fixant la création du COSDA et l'arrêté n° 1888 du 02 mai 2019 relatif à la mise à jour des membres du COSDA suite aux résultats des élections de la chambre d'agriculture du 31 janvier 2019,  
Vu l'arrêté préfectoral n° 333 du 28 février 2020 portant délégation de signature,  
Vu la décision de subdélégation de signature en date du 4 mars 2020,  
Vu l'avis rendu par le Comité d'Orientation Stratégique et de Développement Agricole (COSDA) en date du 21/07/20

Considérant que le candidat a présenté un dossier répondant aux critères fixés par la réglementation notamment du fait de :

- l'attestation d'une capacité professionnelle répondant aux prescriptions prévues
- l'atteinte du seuil de viabilité économique fixé à 25 000 euros de production brute standard

**DECIDE**

**ARTICLE 1** L'autorisation d'exploiter est **accordée** à Monsieur **HOAREAU Jean Claude**  
Demeurant **28 chemin Emile Grosset - 97429 PETITE ILE**

pour un terrain d'une superficie de **0,1980 ha**  
Références cadastrales **05AW0568, 05AW0569** sur la commune de **PETITE ILE**

**ARTICLE 2** - La présente autorisation sera périmée si le fonds n'a pas été mis en culture dans les limites prévues à l'article L 331-4 et suivants du Code Rural et de la Pêche Maritime.

**ARTICLE 3** - Le terrain sera exploité sous réserve du respect de la réglementation relative aux droits du sol (Code de l'urbanisme, Code de l'environnement et Code forestier).

**ARTICLE 4** - Monsieur le secrétaire général de la préfecture et monsieur le directeur de l'alimentation, de l'agriculture et de la forêt, sont chargés, chacun pour ce qui le concerne de l'exécution de la présente décision.

Saint-Pierre, le 21/07/20

Pour le préfet et par délégation,  
**Le Chef du Pôle Installation, Contrôle des Structures, Emploi**



*Taos GENTIL*

Taos GENTIL

Cette décision peut être contestée dans les deux mois qui suivent sa notification si vous estimez qu'il a été fait une application incorrecte de la réglementation en vigueur, en précisant le point sur lequel porte votre contestation :

- par recours gracieux auprès de l'auteur de la décision ou hiérarchique adressé au Ministre de l'agriculture, de l'agroalimentaire et de la forêt. L'absence de réponse dans un délai de deux mois fait naître une décision implicite de rejet qui peut elle-même être déférée au tribunal administratif dans les deux mois suivants.
- par recours contentieux devant le tribunal administratif de Saint-Denis, Avenue de la Victoire - 97400 Saint-Denis.