



**PRÉFET  
DE LA RÉGION  
RÉUNION**

*Liberté  
Égalité  
Fraternité*

**Direction de l'alimentation,  
de l'agriculture et de la forêt**

**Service économie agricole et filières**

**Antenne sud**  
1 chemin de l'Irat  
97410 Saint-Pierre

**DECISION N° 2020-AE-761**  
**Accordant autorisation d'exploiter**

**LE PREFET DE LA REUNION**  
chevalier de la Légion d'honneur,  
officier de l'ordre national du Mérite

Vu la loi du 19 mars 1946 érigeant en Départements la Guadeloupe, la Guyane, la Martinique et la Réunion, ainsi que les textes qui l'ont complétée ou modifiée,  
Vu la loi d'avenir pour l'agriculture, l'alimentation et la forêt n°2014-1170 du 13 octobre 2014,  
Vu la loi de programmation relative à l'égalité réelle outre-mer et portant autres dispositions en matière sociale et économique du 28 février 2017,  
Vu le décret 2015-713 du 22 juin 2015,  
Vu le Code Rural et de la Pêche Maritime, notamment l'article L312-1 relatif au Schéma Directeur Régional des Exploitations Agricoles, les articles R 312-1 et suivants, les articles L 331-1 et suivants, les articles R 331-1 et suivants, l'article D371-7 du même code,  
Vu le décret du 29 mai 2019 portant nomination de Jacques Billant, Préfet de la Région Réunion, Préfet de La Réunion,  
Vu l'arrêté ministériel du 20 juillet 2015 fixant les modalités de calcul des équivalences par type de production, région naturelle ou territoire pour l'établissement du schéma directeur régional des exploitations agricoles,  
Vu l'arrêté préfectoral n° 999 SG/DAAF du 03/05/2017 établissant le schéma directeur régional des exploitations agricoles de La Réunion,  
Vu les arrêtés préfectoraux n° 800 du 24 avril 2017 portant désignation des membres de la section spécialisée du Comité d'Orientation Stratégique et de Développement Agricole (COSDA) de La Réunion, n° 2001 du 28 septembre 2017 et n° 241 du 12 février 2018 complétant l'arrêté fixant la création du COSDA, l'arrêté n° 1888 du 02 mai 2019 relatif à la mise à jour des membres du COSDA suite aux résultats des élections de la chambre d'agriculture du 31 janvier 2019 et l'arrêté 3376 du 23 novembre 2020 modifiant l'article 3 de l'arrêté 800 du 24 avril 2017,  
Vu l'arrêté préfectoral n° 333 du 28 février 2020 portant délégation de signature,  
Vu la décision de subdélégation de signature en date du 4 mars 2020,  
Vu l'avis rendu par le Comité d'Orientation Stratégique et de Développement Agricole (COSDA) en date du 09 février 2021

Considérant que le candidat a présenté un dossier répondant aux critères fixés par la réglementation notamment du fait de :

- l'attestation d'une capacité professionnelle répondant aux prescriptions prévues
- l'atteinte du seuil de viabilité économique fixé à 25 000 euros de production brute standard

**DECIDE**

**ARTICLE 1** L'autorisation d'exploiter est **accordée** à Monsieur PERIANIN-CARPIN Georges Marie  
Demeurant 2945 chemin Lagourgue - 97440 SAINT ANDRE

pour un terrain d'une superficie de **1,2180 ha**  
Références cadastrales **19AH0221 en partie ( 1,2180 ha / 1,8599 ha)** sur la commune de **SAINTE ROSE**

**ARTICLE 2** - La présente autorisation sera périmée si le fonds n'a pas été mis en culture dans les limites prévues à l'article L 331-4 et suivants du Code Rural et de la Pêche Maritime.


**ARTICLE 3** - Le terrain sera exploité sous réserve du respect de la réglementation relative aux droits du sol (Code de l'urbanisme, Code de l'environnement et Code forestier).

**ARTICLE 4** - Monsieur le secrétaire général de la préfecture et monsieur le directeur de l'alimentation, de l'agriculture et de la forêt, sont chargés, chacun pour ce qui le concerne de l'exécution de la présente décision.

Saint-Pierre, le 09 février 2021

Pour le préfet et par délégation,

Le Chef du Pôle Installation, Contrôle des Structures, Emploi



*T. Gentil*

Taos GENTIL

Cette décision peut être contestée dans les deux mois qui suivent sa notification si vous estimez qu'il a été fait une application incorrecte de la réglementation en vigueur, en précisant le point sur lequel porte votre contestation :

- par recours gracieux auprès de l'auteur de la décision ou hiérarchique adressé au Ministre de l'agriculture, de l'agroalimentaire et de la forêt. L'absence de réponse dans un délai de deux mois fait naître une décision implicite de rejet qui peut elle-même être déférée au tribunal administratif dans les deux mois suivants.
- par recours contentieux devant le tribunal administratif de Saint-Denis, Avenue de la Victoire - 97400 Saint-Denis.



**PRÉFET  
DE LA RÉGION  
RÉUNION**

*Liberté  
Égalité  
Fraternité*

**Direction de l'alimentation,  
de l'agriculture et de la forêt**

**Service économie agricole et filières**

Antenne sud  
1 chemin de l'Irat  
97410 Saint-Pierre

**DECISION N° 2020-AE-762**  
**Accordant autorisation d'exploiter**

**LE PREFET DE LA REUNION**  
chevalier de la Légion d'honneur,  
officier de l'ordre national du Mérite

Vu la loi du 19 mars 1946 érigeant en Départements la Guadeloupe, la Guyane, la Martinique et la Réunion, ainsi que les textes qui l'ont complétée ou modifiée,  
Vu la loi d'avenir pour l'agriculture, l'alimentation et la forêt n°2014-1170 du 13 octobre 2014,  
Vu la loi de programmation relative à l'égalité réelle outre-mer et portant autres dispositions en matière sociale et économique du 28 février 2017,  
Vu le décret 2015-713 du 22 juin 2015,  
Vu le Code Rural et de la Pêche Maritime, notamment l'article L312-1 relatif au Schéma Directeur Régional des Exploitations Agricoles, les articles R 312-1 et suivants, les articles L 331-1 et suivants, les articles R 331-1 et suivants, l'article D371-7 du même code,  
Vu le décret du 29 mai 2019 portant nomination de Jacques Billant, Préfet de la Région Réunion, Préfet de La Réunion,  
Vu l'arrêté ministériel du 20 juillet 2015 fixant les modalités de calcul des équivalences par type de production, région naturelle ou territoire pour l'établissement du schéma directeur régional des exploitations agricoles,  
Vu l'arrêté préfectoral n° 999 SG/DAAF du 03/05/2017 établissant le schéma directeur régional des exploitations agricoles de La Réunion,  
Vu les arrêtés préfectoraux n° 800 du 24 avril 2017 portant désignation des membres de la section spécialisée du Comité d'Orientation Stratégique et de Développement Agricole (COSDA) de La Réunion, n° 2001 du 28 septembre 2017 et n° 241 du 12 février 2018 complétant l'arrêté fixant la création du COSDA, l'arrêté n° 1888 du 02 mai 2019 relatif à la mise à jour des membres du COSDA suite aux résultats des élections de la chambre d'agriculture du 31 janvier 2019 et l'arrêté 3376 du 23 novembre 2020 modifiant l'article 3 de l'arrêté 800 du 24 avril 2017,  
Vu l'arrêté préfectoral n° 333 du 28 février 2020 portant délégation de signature,  
Vu la décision de subdélégation de signature en date du 4 mars 2020,  
Vu l'avis rendu par le Comité d'Orientation Stratégique et de Développement Agricole (COSDA) en date du 09 février 2021

Considérant que le candidat a présenté un dossier répondant aux critères fixés par la réglementation notamment du fait de :

- l'attestation d'une capacité professionnelle répondant aux prescriptions prévues
- l'atteinte du seuil de viabilité économique fixé à 25 000 euros de production brute standard

**DECIDE**

**ARTICLE 1** L'autorisation d'exploiter est **accordée** à Monsieur **PERIANIN-CARPIN Georges Marie**  
Demeurant **2945 chemin Lagourgue - 97440 SAINT ANDRE**

pour un terrain d'une superficie de **0,5582 ha**  
Références cadastrales **19AH0223 en partie ( 0,5582 ha / 1,8322 ha)** sur la commune de **SAINTE ROSE**

**ARTICLE 2** - La présente autorisation sera périmée si le fonds n'a pas été mis en culture dans les limites prévues à l'article L 331-4 et suivants du Code Rural et de la Pêche Maritime.

**ARTICLE 3** - Le terrain sera exploité sous réserve du respect de la réglementation relative aux droits du sol (Code de l'urbanisme, Code de l'environnement et Code forestier).

**ARTICLE 4** - Monsieur le secrétaire général de la préfecture et monsieur le directeur de l'alimentation, de l'agriculture et de la forêt, sont chargés, chacun pour ce qui le concerne de l'exécution de la présente décision.

Saint-Pierre, le 09 février 2021

Pour le préfet et par délégation,  
Le Chef du Pôle Installation, Contrôle des Structures, Emploi



Taos GENTIL

Cette décision peut être contestée dans les deux mois qui suivent sa notification si vous estimez qu'il a été fait une application incorrecte de la réglementation en vigueur, en précisant le point sur lequel porte votre contestation :

- par recours gracieux auprès de l'auteur de la décision ou hiérarchique adressé au Ministre de l'agriculture, de l'agroalimentaire et de la forêt. L'absence de réponse dans un délai de deux mois fait naître une décision implicite de rejet qui peut elle-même être déférée au tribunal administratif dans les deux mois suivants.
- par recours contentieux devant le tribunal administratif de Saint-Denis, Avenue de la Victoire - 97400 Saint-Denis.



**PRÉFET  
DE LA RÉGION  
RÉUNION**

*Liberté  
Égalité  
Fraternité*

**Direction de l'alimentation,  
de l'agriculture et de la forêt**

**Service économie agricole et filières**

**Antenne sud**  
1 chemin de l'Irat  
97410 Saint-Pierre

**DECISION N° 2020-AE-763**  
**Accordant autorisation d'exploiter**

**LE PREFET DE LA REUNION**  
chevalier de la Légion d'honneur,  
officier de l'ordre national du Mérite

Vu la loi du 19 mars 1946 érigeant en Départements la Guadeloupe, la Guyane, la Martinique et la Réunion, ainsi que les textes qui l'ont complétée ou modifiée,  
Vu la loi d'avenir pour l'agriculture, l'alimentation et la forêt n°2014-1170 du 13 octobre 2014,  
Vu la loi de programmation relative à l'égalité réelle outre-mer et portant autres dispositions en matière sociale et économique du 28 février 2017,  
Vu le décret 2015-713 du 22 juin 2015,  
Vu le Code Rural et de la Pêche Maritime, notamment l'article L312-1 relatif au Schéma Directeur Régional des Exploitations Agricoles, les articles R 312-1 et suivants, les articles L 331-1 et suivants, les articles R 331-1 et suivants, l'article D371-7 du même code,  
Vu le décret du 29 mai 2019 portant nomination de Jacques Billant, Préfet de la Région Réunion, Préfet de La Réunion,  
Vu l'arrêté ministériel du 20 juillet 2015 fixant les modalités de calcul des équivalences par type de production, région naturelle ou territoire pour l'établissement du schéma directeur régional des exploitations agricoles,  
Vu l'arrêté préfectoral n° 999 SG/DAAF du 03/05/2017 établissant le schéma directeur régional des exploitations agricoles de La Réunion,  
Vu les arrêtés préfectoraux n° 800 du 24 avril 2017 portant désignation des membres de la section spécialisée du Comité d'Orientation Stratégique et de Développement Agricole (COSDA) de La Réunion, n° 2001 du 28 septembre 2017 et n° 241 du 12 février 2018 complétant l'arrêté fixant la création du COSDA, l'arrêté n° 1888 du 02 mai 2019 relatif à la mise à jour des membres du COSDA suite aux résultats des élections de la chambre d'agriculture du 31 janvier 2019 et l'arrêté 3376 du 23 novembre 2020 modifiant l'article 3 de l'arrêté 800 du 24 avril 2017,  
Vu l'arrêté préfectoral n° 333 du 28 février 2020 portant délégation de signature,  
Vu la décision de subdélégation de signature en date du 4 mars 2020,  
Vu l'avis rendu par le Comité d'Orientation Stratégique et de Développement Agricole (COSDA) en date du 09 février 2021

Considérant que le candidat a présenté un dossier répondant aux critères fixés par la réglementation notamment du fait de :

- l'attestation d'une capacité professionnelle répondant aux prescriptions prévues
- l'atteinte du seuil de viabilité économique fixé à 25 000 euros de production brute standard

**DECIDE**

**ARTICLE 1** L'autorisation d'exploiter est **accordée** à **Monsieur DAMOUR Philippe Jean**  
Demeurant **20 Allée de Cassis - 97438 SAINTE MARIE**

pour un terrain d'une superficie de **0,4845 ha**  
Références cadastrales **18AT1922 ; 18AT2031** sur la commune de **SAINTE MARIE**

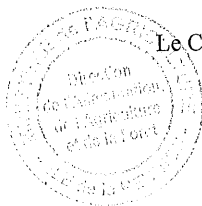
**ARTICLE 2** - La présente autorisation sera périmée si le fonds n'a pas été mis en culture dans les limites prévues à l'article L 331-4 et suivants du Code Rural et de la Pêche Maritime.

**ARTICLE 3** - Le terrain sera exploité sous réserve du respect de la réglementation relative aux droits du sol (Code de l'urbanisme, Code de l'environnement et Code forestier).

**ARTICLE 4** - Monsieur le secrétaire général de la préfecture et monsieur le directeur de l'alimentation, de l'agriculture et de la forêt, sont chargés, chacun pour ce qui le concerne de l'exécution de la présente décision.

Saint-Pierre, le 09 février 2021

Pour le préfet et par délégation,  
Le Chef du Pôle Installation, Contrôle des Structures, Emploi



Taos GENTIL

Cette décision peut être contestée dans les deux mois qui suivent sa notification si vous estimez qu'il a été fait une application incorrecte de la réglementation en vigueur, en précisant le point sur lequel porte votre contestation :

- par recours gracieux auprès de l'auteur de la décision ou hiérarchique adressé au Ministre de l'agriculture, de l'agroalimentaire et de la forêt. L'absence de réponse dans un délai de deux mois fait naître une décision implicite de rejet qui peut elle-même être déférée au tribunal administratif dans les deux mois suivants.
- par recours contentieux devant le tribunal administratif de Saint-Denis, Avenue de la Victoire - 97400 Saint-Denis.



**PRÉFET  
DE LA RÉGION  
RÉUNION**

*Liberté  
Égalité  
Fraternité*

**Direction de l'alimentation,  
de l'agriculture et de la forêt**

**Service économie agricole et filières**

**Antenne sud**  
1 chemin de l'Irat  
97410 Saint-Pierre

**DECISION N° 2020-AE-764**  
**Accordant autorisation d'exploiter**

**LE PREFET DE LA REUNION**  
chevalier de la Légion d'honneur,  
officier de l'ordre national du Mérite

Vu la loi du 19 mars 1946 érigeant en Départements la Guadeloupe, la Guyane, la Martinique et la Réunion, ainsi que les textes qui l'ont complétée ou modifiée,  
Vu la loi d'avenir pour l'agriculture, l'alimentation et la forêt n°2014-1170 du 13 octobre 2014,  
Vu la loi de programmation relative à l'égalité réelle outre-mer et portant autres dispositions en matière sociale et économique du 28 février 2017,  
Vu le décret 2015-713 du 22 juin 2015,  
Vu le Code Rural et de la Pêche Maritime, notamment l'article L312-1 relatif au Schéma Directeur Régional des Exploitations Agricoles, les articles R 312-1 et suivants, les articles L 331-1 et suivants, les articles R 331-1 et suivants, l'article D371-7 du même code,  
Vu le décret du 29 mai 2019 portant nomination de Jacques Billant, Préfet de la Région Réunion, Préfet de La Réunion,  
Vu l'arrêté ministériel du 20 juillet 2015 fixant les modalités de calcul des équivalences par type de production, région naturelle ou territoire pour l'établissement du schéma directeur régional des exploitations agricoles,  
Vu l'arrêté préfectoral n° 999 SG/DAAF du 03/05/2017 établissant le schéma directeur régional des exploitations agricoles de La Réunion,  
Vu les arrêtés préfectoraux n° 800 du 24 avril 2017 portant désignation des membres de la section spécialisée du Comité d'Orientation Stratégique et de Développement Agricole (COSDA) de La Réunion, n° 2001 du 28 septembre 2017 et n° 241 du 12 février 2018 complétant l'arrêté fixant la création du COSDA, l'arrêté n° 1888 du 02 mai 2019 relatif à la mise à jour des membres du COSDA suite aux résultats des élections de la chambre d'agriculture du 31 janvier 2019 et l'arrêté 3376 du 23 novembre 2020 modifiant l'article 3 de l'arrêté 800 du 24 avril 2017,  
Vu l'arrêté préfectoral n° 333 du 28 février 2020 portant délégation de signature,  
Vu la décision de subdélégation de signature en date du 4 mars 2020,  
Vu l'avis rendu par le Comité d'Orientation Stratégique et de Développement Agricole (COSDA) en date du 09 février 2021

Considérant que le candidat a présenté un dossier répondant aux critères fixés par la réglementation notamment du fait de :

- l'attestation d'une capacité professionnelle répondant aux prescriptions prévues
- l'atteinte du seuil de viabilité économique fixé à 25 000 euros de production brute standard

**DECIDE**

**ARTICLE 1** L'autorisation d'exploiter est **accordée** à **Monsieur DAMOUR Philippe Jean**  
Demeurant **20 Allée de Cassis - 97438 SAINTE MARIE**

pour un terrain d'une superficie de **0,4615 ha**  
Références cadastrales **18AT1973** sur la commune de **SAINTE MARIE**


**ARTICLE 2** - La présente autorisation sera périmée si le fonds n'a pas été mis en culture dans les limites prévues à l'article L 331-4 et suivants du Code Rural et de la Pêche Maritime.

**ARTICLE 3** - Le terrain sera exploité sous réserve du respect de la réglementation relative aux droits du sol (Code de l'urbanisme, Code de l'environnement et Code forestier).

**ARTICLE 4** - Monsieur le secrétaire général de la préfecture et monsieur le directeur de l'alimentation, de l'agriculture et de la forêt, sont chargés, chacun pour ce qui le concerne de l'exécution de la présente décision.

Saint-Pierre, le 09 février 2021

Pour le préfet et par délégation,  
Le Chef du Pôle Installation, Contrôle des Structures, Emploi



Taos GENTIL

Cette décision peut être contestée dans les deux mois qui suivent sa notification si vous estimez qu'il a été fait une application incorrecte de la réglementation en vigueur, en précisant le point sur lequel porte votre contestation :

- par recours gracieux auprès de l'auteur de la décision ou hiérarchique adressé au Ministre de l'agriculture, de l'agroalimentaire et de la forêt. L'absence de réponse dans un délai de deux mois fait naître une décision implicite de rejet qui peut elle-même être déférée au tribunal administratif dans les deux mois suivants.
- par recours contentieux devant le tribunal administratif de Saint-Denis, Avenue de la Victoire - 97400 Saint-Denis.



**PRÉFET  
DE LA RÉGION  
RÉUNION**

*Liberté  
Égalité  
Fraternité*

**Direction de l'alimentation,  
de l'agriculture et de la forêt**

**Service économie agricole et filières**

**Antenne sud**  
1 chemin de l'Irat  
97410 Saint-Pierre

**DECISION N° 2020-AE-765**  
**Accordant autorisation d'exploiter**

**LE PREFET DE LA REUNION**  
chevalier de la Légion d'honneur,  
officier de l'ordre national du Mérite

Vu la loi du 19 mars 1946 érigeant en Départements la Guadeloupe, la Guyane, la Martinique et la Réunion, ainsi que les textes qui l'ont complétée ou modifiée,  
Vu la loi d'avenir pour l'agriculture, l'alimentation et la forêt n°2014-1170 du 13 octobre 2014,  
Vu la loi de programmation relative à l'égalité réelle outre-mer et portant autres dispositions en matière sociale et économique du 28 février 2017,  
Vu le décret 2015-713 du 22 juin 2015,  
Vu le Code Rural et de la Pêche Maritime, notamment l'article L312-1 relatif au Schéma Directeur Régional des Exploitations Agricoles, les articles R 312-1 et suivants, les articles L 331-1 et suivants, les articles R 331-1 et suivants, l'article D371-7 du même code,  
Vu le décret du 29 mai 2019 portant nomination de Jacques Billant, Préfet de la Région Réunion, Préfet de La Réunion,  
Vu l'arrêté ministériel du 20 juillet 2015 fixant les modalités de calcul des équivalences par type de production, région naturelle ou territoire pour l'établissement du schéma directeur régional des exploitations agricoles,  
Vu l'arrêté préfectoral n° 999 SG/DAAF du 03/05/2017 établissant le schéma directeur régional des exploitations agricoles de La Réunion,  
Vu les arrêtés préfectoraux n° 800 du 24 avril 2017 portant désignation des membres de la section spécialisée du Comité d'Orientation Stratégique et de Développement Agricole (COSDA) de La Réunion, n° 2001 du 28 septembre 2017 et n° 241 du 12 février 2018 complétant l'arrêté fixant la création du COSDA, l'arrêté n° 1888 du 02 mai 2019 relatif à la mise à jour des membres du COSDA suite aux résultats des élections de la chambre d'agriculture du 31 janvier 2019 et l'arrêté 3376 du 23 novembre 2020 modifiant l'article 3 de l'arrêté 800 du 24 avril 2017,  
Vu l'arrêté préfectoral n° 333 du 28 février 2020 portant délégation de signature,  
Vu la décision de subdélégation de signature en date du 4 mars 2020,  
Vu l'avis rendu par le Comité d'Orientation Stratégique et de Développement Agricole (COSDA) en date du 09 février 2021

Considérant que le candidat a présenté un dossier répondant aux critères fixés par la réglementation notamment du fait de :

- l'attestation d'une capacité professionnelle répondant aux prescriptions prévues
- l'atteinte du seuil de viabilité économique fixé à 25 000 euros de production brute standard

**DECIDE**

**ARTICLE 1** L'autorisation d'exploiter est **accordée** à **Monsieur DAMOUR Philippe Jean**  
Demeurant **20 Allée de Cassis - 97438 SAINTE MARIE**

pour un terrain d'une superficie de **0,3672 ha**  
Références cadastrales **18AT1932** sur la commune de **SAINTE MARIE**


**ARTICLE 2** - La présente autorisation sera périmée si le fonds n'a pas été mis en culture dans les limites prévues à l'article L 331-4 et suivants du Code Rural et de la Pêche Maritime.

**ARTICLE 3** - Le terrain sera exploité sous réserve du respect de la réglementation relative aux droits du sol (Code de l'urbanisme, Code de l'environnement et Code forestier).

**ARTICLE 4** - Monsieur le secrétaire général de la préfecture et monsieur le directeur de l'alimentation, de l'agriculture et de la forêt, sont chargés, chacun pour ce qui le concerne de l'exécution de la présente décision.

Saint-Pierre, le 09 février 2021

Pour le préfet et par délégation,  
Le Chef du Pôle Installation, Contrôle des Structures, Emploi



Taos GENTIL

Cette décision peut être contestée dans les deux mois qui suivent sa notification si vous estimez qu'il a été fait une application incorrecte de la réglementation en vigueur, en précisant le point sur lequel porte votre contestation :

- par recours gracieux auprès de l'auteur de la décision ou hiérarchique adressé au Ministre de l'agriculture, de l'agroalimentaire et de la forêt. L'absence de réponse dans un délai de deux mois fait naître une décision implicite de rejet qui peut elle-même être déférée au tribunal administratif dans les deux mois suivants.
- par recours contentieux devant le tribunal administratif de Saint-Denis, Avenue de la Victoire - 97400 Saint-Denis.



**PRÉFET  
DE LA RÉGION  
RÉUNION**

*Liberté  
Égalité  
Fraternité*

**Direction de l'alimentation,  
de l'agriculture et de la forêt**

**Service économie agricole et filières**

**Antenne sud  
1 chemin de l'Irat  
97410 Saint-Pierre**

**DECISION N° 2020-AE-766  
Accordant autorisation d'exploiter**

**LE PRÉFET DE LA RÉUNION  
chevalier de la Légion d'honneur,  
officier de l'ordre national du Mérite**

Vu la loi du 19 mars 1946 érigant en Départements la Guadeloupe, la Guyane, la Martinique et la Réunion, ainsi que les textes qui l'ont complétée ou modifiée,  
Vu la loi d'avenir pour l'agriculture, l'alimentation et la forêt n°2014-1170 du 13 octobre 2014,  
Vu la loi de programmation relative à l'égalité réelle outre-mer et portant autres dispositions en matière sociale et économique du 28 février 2017,  
Vu le décret 2015-713 du 22 juin 2015,  
Vu le Code Rural et de la Pêche Maritime, notamment l'article L312-1 relatif au Schéma Directeur Régional des Exploitations Agricoles, les articles R 312-1 et suivants, les articles L 331-1 et suivants, les articles R 331-1 et suivants, l'article D371-7 du même code,  
Vu le décret du 29 mai 2019 portant nomination de Jacques Billant, Préfet de la Région Réunion, Préfet de La Réunion,  
Vu l'arrêté ministériel du 20 juillet 2015 fixant les modalités de calcul des équivalences par type de production, région naturelle ou territoire pour l'établissement du schéma directeur régional des exploitations agricoles,  
Vu l'arrêté préfectoral n° 999 SG/DAAF du 03/05/2017 établissant le schéma directeur régional des exploitations agricoles de La Réunion,  
Vu les arrêtés préfectoraux n° 800 du 24 avril 2017 portant désignation des membres de la section spécialisée du Comité d'Orientation Stratégique et de Développement Agricole (COSDA) de La Réunion, n° 2001 du 28 septembre 2017 et n° 241 du 12 février 2018 complétant l'arrêté fixant la création du COSDA, l'arrêté n° 1888 du 02 mai 2019 relatif à la mise à jour des membres du COSDA suite aux résultats des élections de la chambre d'agriculture du 31 janvier 2019 et l'arrêté 3376 du 23 novembre 2020 modifiant l'article 3 de l'arrêté 800 du 24 avril 2017,  
Vu l'arrêté préfectoral n° 333 du 28 février 2020 portant délégation de signature,  
Vu la décision de subdélégation de signature en date du 4 mars 2020,  
Vu l'avis rendu par le Comité d'Orientation Stratégique et de Développement Agricole (COSDA) en date du 09 février 2021

Considérant que le candidat a présenté un dossier répondant aux critères fixés par la réglementation notamment du fait de :

- l'attestation d'une capacité professionnelle répondant aux prescriptions prévues
- l'atteinte du seuil de viabilité économique fixé à 25 000 euros de production brute standard

**DECIDE**

**ARTICLE 1** L'autorisation d'exploiter est **accordée** à **Monsieur DAMOUR Philippe Jean**  
Demeurant **20 Allée de Cassis - 97438 SAINTE MARIE**

pour un terrain d'une superficie de **0,3916 ha**  
Références cadastrales **18AT1874** sur la commune de **SAINTE MARIE**

**ARTICLE 2** - La présente autorisation sera périmée si le fonds n'a pas été mis en culture dans les limites prévues à l'article L 331-4 et suivants du Code Rural et de la Pêche Maritime.

**ARTICLE 3** - Le terrain sera exploité sous réserve du respect de la réglementation relative aux droits du sol (Code de l'urbanisme, Code de l'environnement et Code forestier).

**ARTICLE 4** - Monsieur le secrétaire général de la préfecture et monsieur le directeur de l'alimentation, de l'agriculture et de la forêt, sont chargés, chacun pour ce qui le concerne de l'exécution de la présente décision.

Saint-Pierre, le 09 février 2021

Pour le préfet et par délégation,  
Le Chef du Pôle Installation, Contrôle des Structures, Emploi



Taos GENTIL

*Cette décision peut être contestée dans les deux mois qui suivent sa notification si vous estimez qu'il a été fait une application incorrecte de la réglementation en vigueur, en précisant le point sur lequel porte votre contestation :*

- par recours gracieux auprès de l'auteur de la décision ou hiérarchique adressé au Ministre de l'agriculture, de l'agroalimentaire et de la forêt. L'absence de réponse dans un délai de deux mois fait naître une décision implicite de rejet qui peut elle-même être déférée au tribunal administratif dans les deux mois suivants.
- par recours contentieux devant le tribunal administratif de Saint-Denis, Avenue de la Victoire - 97400 Saint-Denis.



**PRÉFET  
DE LA RÉGION  
RÉUNION**

*Liberté  
Égalité  
Fraternité*

**Direction de l'alimentation,  
de l'agriculture et de la forêt**

**Service économie agricole et filières**

**Antenne sud**  
1 chemin de l'Irat  
97410 Saint-Pierre

**DECISION N° 2020-AE-767**  
**Accordant autorisation d'exploiter**

**LE PREFET DE LA REUNION**  
chevalier de la Légion d'honneur,  
officier de l'ordre national du Mérite

Vu la loi du 19 mars 1946 érigeant en Départements la Guadeloupe, la Guyane, la Martinique et la Réunion, ainsi que les textes qui l'ont complétée ou modifiée,  
Vu la loi d'avenir pour l'agriculture, l'alimentation et la forêt n°2014-1170 du 13 octobre 2014,  
Vu la loi de programmation relative à l'égalité réelle outre-mer et portant autres dispositions en matière sociale et économique du 28 février 2017,  
Vu le décret 2015-713 du 22 juin 2015,  
Vu le Code Rural et de la Pêche Maritime, notamment l'article L312-1 relatif au Schéma Directeur Régional des Exploitations Agricoles, les articles R 312-1 et suivants, les articles L 331-1 et suivants, les articles R 331-1 et suivants, l'article D371-7 du même code,  
Vu le décret du 29 mai 2019 portant nomination de Jacques Billant, Préfet de la Région Réunion, Préfet de La Réunion,  
Vu l'arrêté ministériel du 20 juillet 2015 fixant les modalités de calcul des équivalences par type de production, région naturelle ou territoire pour l'établissement du schéma directeur régional des exploitations agricoles,  
Vu l'arrêté préfectoral n° 999 SG/DAAF du 03/05/2017 établissant le schéma directeur régional des exploitations agricoles de La Réunion,  
Vu les arrêtés préfectoraux n° 800 du 24 avril 2017 portant désignation des membres de la section spécialisée du Comité d'Orientation Stratégique et de Développement Agricole (COSDA) de La Réunion, n° 2001 du 28 septembre 2017 et n° 241 du 12 février 2018 complétant l'arrêté fixant la création du COSDA, l'arrêté n° 1888 du 02 mai 2019 relatif à la mise à jour des membres du COSDA suite aux résultats des élections de la chambre d'agriculture du 31 janvier 2019 et l'arrêté 3376 du 23 novembre 2020 modifiant l'article 3 de l'arrêté 800 du 24 avril 2017,  
Vu l'arrêté préfectoral n° 333 du 28 février 2020 portant délégation de signature,  
Vu la décision de subdélégation de signature en date du 4 mars 2020,  
Vu l'avis rendu par le Comité d'Orientation Stratégique et de Développement Agricole (COSDA) en date du 09 février 2021

Considérant que le candidat a présenté un dossier répondant aux critères fixés par la réglementation notamment du fait de :

- l'attestation d'une capacité professionnelle répondant aux prescriptions prévues
- l'atteinte du seuil de viabilité économique fixé à 25 000 euros de production brute standard

**DECIDE**

**ARTICLE 1** L'autorisation d'exploiter est **accordée** à Monsieur SAUGER Pierre Marie Ferdinand Edmond  
Demeurant 85 T Route Hubert Delisle - 97421 LA RIVIERE SAINT LOUIS

pour un terrain d'une superficie de **0,9943 ha**  
Références cadastrales **15CW0871 en partie (0,9943 ha / 30,4824 ha)** sur la commune de SAINT PAUL


**ARTICLE 2** - La présente autorisation sera périmée si le fonds n'a pas été mis en culture dans les limites prévues à l'article L 331-4 et suivants du Code Rural et de la Pêche Maritime.

**ARTICLE 3** - Le terrain sera exploité sous réserve du respect de la réglementation relative aux droits du sol (Code de l'urbanisme, Code de l'environnement et Code forestier).

**ARTICLE 4** - Monsieur le secrétaire général de la préfecture et monsieur le directeur de l'alimentation, de l'agriculture et de la forêt, sont chargés, chacun pour ce qui le concerne de l'exécution de la présente décision.

Saint-Pierre, le 09 février 2021

Pour le préfet et par délégation,  
Le Chef du Pôle Installation, Contrôle des Structures, Emploi



Taos GENTIL

Cette décision peut être contestée dans les deux mois qui suivent sa notification si vous estimez qu'il a été fait une application incorrecte de la réglementation en vigueur, en précisant le point sur lequel porte votre contestation :

- par recours gracieux auprès de l'auteur de la décision ou hiérarchique adressé au Ministre de l'agriculture, de l'agroalimentaire et de la forêt. L'absence de réponse dans un délai de deux mois fait naître une décision implicite de rejet qui peut elle-même être déférée au tribunal administratif dans les deux mois suivants.
- par recours contentieux devant le tribunal administratif de Saint-Denis, Avenue de la Victoire - 97400 Saint-Denis.



**PRÉFET  
DE LA RÉGION  
RÉUNION**

*Liberté  
Égalité  
Fraternité*

**Direction de l'alimentation,  
de l'agriculture et de la forêt**

**Service économie agricole et filières**

**Antenne sud**  
1 chemin de l'Irat  
97410 Saint-Pierre

**DECISION N° 2020-AE-768**  
**Accordant autorisation d'exploiter**

**LE PREFET DE LA REUNION**  
chevalier de la Légion d'honneur,  
officier de l'ordre national du Mérite

Vu la loi du 19 mars 1946 érigeant en Départements la Guadeloupe, la Guyane, la Martinique et la Réunion, ainsi que les textes qui l'ont complétée ou modifiée,  
Vu la loi d'avenir pour l'agriculture, l'alimentation et la forêt n°2014-1170 du 13 octobre 2014,  
Vu la loi de programmation relative à l'égalité réelle outre-mer et portant autres dispositions en matière sociale et économique du 28 février 2017,  
Vu le décret 2015-713 du 22 juin 2015,  
Vu le Code Rural et de la Pêche Maritime, notamment l'article L312-1 relatif au Schéma Directeur Régional des Exploitations Agricoles, les articles R 312-1 et suivants, les articles L 331-1 et suivants, les articles R 331-1 et suivants, l'article D371-7 du même code,  
Vu le décret du 29 mai 2019 portant nomination de Jacques Billant, Préfet de la Région Réunion, Préfet de La Réunion,  
Vu l'arrêté ministériel du 20 juillet 2015 fixant les modalités de calcul des équivalences par type de production, région naturelle ou territoire pour l'établissement du schéma directeur régional des exploitations agricoles,  
Vu l'arrêté préfectoral n° 999 SG/DAAF du 03/05/2017 établissant le schéma directeur régional des exploitations agricoles de La Réunion,  
Vu les arrêtés préfectoraux n° 800 du 24 avril 2017 portant désignation des membres de la section spécialisée du Comité d'Orientation Stratégique et de Développement Agricole (COSDA) de La Réunion, n° 2001 du 28 septembre 2017 et n° 241 du 12 février 2018 complétant l'arrêté fixant la création du COSDA, l'arrêté n° 1888 du 02 mai 2019 relatif à la mise à jour des membres du COSDA suite aux résultats des élections de la chambre d'agriculture du 31 janvier 2019 et l'arrêté 3376 du 23 novembre 2020 modifiant l'article 3 de l'arrêté 800 du 24 avril 2017,  
Vu l'arrêté préfectoral n° 333 du 28 février 2020 portant délégation de signature,  
Vu la décision de subdélégation de signature en date du 4 mars 2020,  
Vu l'avis rendu par le Comité d'Orientation Stratégique et de Développement Agricole (COSDA) en date du 09 février 2021

Considérant que le candidat a présenté un dossier répondant aux critères fixés par la réglementation notamment du fait de :

- l'attestation d'une capacité professionnelle répondant aux prescriptions prévues
- l'atteinte du seuil de viabilité économique fixé à 25 000 euros de production brute standard

**DECIDE**

**ARTICLE 1** L'autorisation d'exploiter est **accordée** à la **SCEA RANCH TAMARINA (avec 1 seul associé exploitant PATEL Nabeel)**  
Demeurant **66 rue Félix Guyon - 97400 SAINT DENIS**  
  
pour un terrain d'une superficie de **3,1471 ha**  
Références cadastrales **15DK0694** sur la commune de **SAINT PAUL**


**ARTICLE 2** - La présente autorisation sera périmée si le fonds n'a pas été mis en culture dans les limites prévues à l'article L 331-4 et suivants du Code Rural et de la Pêche Maritime.

**ARTICLE 3** - Le terrain sera exploité sous réserve du respect de la réglementation relative aux droits du sol (Code de l'urbanisme, Code de l'environnement et Code forestier).

**ARTICLE 4** - Monsieur le secrétaire général de la préfecture et monsieur le directeur de l'alimentation, de l'agriculture et de la forêt, sont chargés, chacun pour ce qui le concerne de l'exécution de la présente décision.

Saint-Pierre, le 09 février 2021

Pour le préfet et par délégation,  
Le Chef du Pôle Installation, Contrôle des Structures, Emploi



Taos GENTIL

Cette décision peut être contestée dans les deux mois qui suivent sa notification si vous estimez qu'il a été fait une application incorrecte de la réglementation en vigueur, en précisant le point sur lequel porte votre contestation :

- par recours gracieux auprès de l'auteur de la décision ou hiérarchique adressé au Ministre de l'agriculture, de l'agroalimentaire et de la forêt. L'absence de réponse dans un délai de deux mois fait naître une décision implicite de rejet qui peut elle-même être déférée au tribunal administratif dans les deux mois suivants.
- par recours contentieux devant le tribunal administratif de Saint-Denis, Avenue de la Victoire - 97400 Saint-Denis.





**PRÉFET  
DE LA RÉGION  
RÉUNION**

*Liberté  
Égalité  
Fraternité*

**Direction de l'alimentation,  
de l'agriculture et de la forêt**

**Service économie agricole et filières**

**Antenne sud**  
1 chemin de l'Irat  
97410 Saint-Pierre

**DECISION N° 2020-AE-770**  
**Accordant autorisation d'exploiter**

**LE PREFET DE LA REUNION**  
chevalier de la Légion d'honneur,  
officier de l'ordre national du Mérite

Vu la loi du 19 mars 1946 érigeant en Départements la Guadeloupe, la Guyane, la Martinique et la Réunion, ainsi que les textes qui l'ont complétée ou modifiée,  
Vu la loi d'avenir pour l'agriculture, l'alimentation et la forêt n°2014-1170 du 13 octobre 2014,  
Vu la loi de programmation relative à l'égalité réelle outre-mer et portant autres dispositions en matière sociale et économique du 28 février 2017,  
Vu le décret 2015-713 du 22 juin 2015,  
Vu le Code Rural et de la Pêche Maritime, notamment l'article L312-1 relatif au Schéma Directeur Régional des Exploitations Agricoles, les articles R 312-1 et suivants, les articles L 331-1 et suivants, les articles R 331-1 et suivants, l'article D371-7 du même code,  
Vu le décret du 29 mai 2019 portant nomination de Jacques Billant, Préfet de la Région Réunion, Préfet de La Réunion,  
Vu l'arrêté ministériel du 20 juillet 2015 fixant les modalités de calcul des équivalences par type de production, région naturelle ou territoire pour l'établissement du schéma directeur régional des exploitations agricoles,  
Vu l'arrêté préfectoral n° 999 SG/DAAF du 03/05/2017 établissant le schéma directeur régional des exploitations agricoles de La Réunion,  
Vu les arrêtés préfectoraux n° 800 du 24 avril 2017 portant désignation des membres de la section spécialisée du Comité d'Orientation Stratégique et de Développement Agricole (COSDA) de La Réunion, n° 2001 du 28 septembre 2017 et n° 241 du 12 février 2018 complétant l'arrêté fixant la création du COSDA, l'arrêté n° 1888 du 02 mai 2019 relatif à la mise à jour des membres du COSDA suite aux résultats des élections de la chambre d'agriculture du 31 janvier 2019 et l'arrêté 3376 du 23 novembre 2020 modifiant l'article 3 de l'arrêté 800 du 24 avril 2017,  
Vu l'arrêté préfectoral n° 333 du 28 février 2020 portant délégation de signature,  
Vu la décision de subdélégation de signature en date du 4 mars 2020,  
Vu l'avis rendu par le Comité d'Orientation Stratégique et de Développement Agricole (COSDA) en date du 09 février 2021

Considérant que le candidat a présenté un dossier répondant aux critères fixés par la réglementation notamment du fait de :

- l'attestation d'une capacité professionnelle répondant aux prescriptions prévues
- l'atteinte du seuil de viabilité économique fixé à 25 000 euros de production brute standard

**DECIDE**

**ARTICLE 1** L'autorisation d'exploiter est **accordée** à l' **EARL DOMAINE DES BOUCANIERS** (avec 1 seul associé exploitant : **MELCHIOR Joël Jean Sully**)  
Demeurant **120 chemin des Roses - Villèle 97435 SAINT GILLES LES HAUTS**

pour un terrain d'une superficie de **2,5000 ha**  
Références cadastrales **15DL0056 en partie ; 15DL0141 en partie (soit au total 2,5 ha / 4,8773 ha)** sur la commune de **SAINT PAUL**


**ARTICLE 2** - La présente autorisation sera périmée si le fonds n'a pas été mis en culture dans les limites prévues à l'article L 331-4 et suivants du Code Rural et de la Pêche Maritime.

**ARTICLE 3** - Le terrain sera exploité sous réserve du respect de la réglementation relative aux droits du sol (Code de l'urbanisme, Code de l'environnement et Code forestier).

**ARTICLE 4** - Monsieur le secrétaire général de la préfecture et monsieur le directeur de l'alimentation, de l'agriculture et de la forêt, sont chargés, chacun pour ce qui le concerne de l'exécution de la présente décision.

Saint-Pierre, le 09 février 2021

Pour le préfet et par délégation,  
Le Chef du Pôle Installation, Contrôle des Structures, Emploi



Taos GENTIL

Cette décision peut être contestée dans les deux mois qui suivent sa notification si vous estimez qu'il a été fait une application incorrecte de la réglementation en vigueur, en précisant le point sur lequel porte votre contestation :

- par recours gracieux auprès de l'auteur de la décision ou hiérarchique adressé au Ministre de l'agriculture, de l'agroalimentaire et de la forêt. L'absence de réponse dans un délai de deux mois fait naître une décision implicite de rejet qui peut elle-même être déférée au tribunal administratif dans les deux mois suivants.
- par recours contentieux devant le tribunal administratif de Saint-Denis, Avenue de la Victoire - 97400 Saint-Denis.



**PRÉFET  
DE LA RÉGION  
RÉUNION**

*Liberté  
Égalité  
Fraternité*

**Direction de l'alimentation,  
de l'agriculture et de la forêt**

**Service économie agricole et filières**

**Antenne sud**  
1 chemin de l'Irat  
97410 Saint-Pierre

**DECISION N° 2020-AE-771**  
**Accordant autorisation d'exploiter**

**LE PREFET DE LA REUNION**  
chevalier de la Légion d'honneur,  
officier de l'ordre national du Mérite

Vu la loi du 19 mars 1946 érigeant en Départements la Guadeloupe, la Guyane, la Martinique et la Réunion, ainsi que les textes qui l'ont complétée ou modifiée,  
Vu la loi d'avenir pour l'agriculture, l'alimentation et la forêt n°2014-1170 du 13 octobre 2014,  
Vu la loi de programmation relative à l'égalité réelle outre-mer et portant autres dispositions en matière sociale et économique du 28 février 2017,  
Vu le décret 2015-713 du 22 juin 2015,  
Vu le Code Rural et de la Pêche Maritime, notamment l'article L312-1 relatif au Schéma Directeur Régional des Exploitations Agricoles, les articles R 312-1 et suivants, les articles L 331-1 et suivants, les articles R 331-1 et suivants, l'article D371-7 du même code,  
Vu le décret du 29 mai 2019 portant nomination de Jacques Billant, Préfet de la Région Réunion, Préfet de La Réunion,  
Vu l'arrêté ministériel du 20 juillet 2015 fixant les modalités de calcul des équivalences par type de production, région naturelle ou territoire pour l'établissement du schéma directeur régional des exploitations agricoles,  
Vu l'arrêté préfectoral n° 999 SG/DAAF du 03/05/2017 établissant le schéma directeur régional des exploitations agricoles de La Réunion,  
Vu les arrêtés préfectoraux n° 800 du 24 avril 2017 portant désignation des membres de la section spécialisée du Comité d'Orientation Stratégique et de Développement Agricole (COSDA) de La Réunion, n° 2001 du 28 septembre 2017 et n° 241 du 12 février 2018 complétant l'arrêté fixant la création du COSDA, l'arrêté n° 1888 du 02 mai 2019 relatif à la mise à jour des membres du COSDA suite aux résultats des élections de la chambre d'agriculture du 31 janvier 2019 et l'arrêté 3376 du 23 novembre 2020 modifiant l'article 3 de l'arrêté 800 du 24 avril 2017,  
Vu l'arrêté préfectoral n° 333 du 28 février 2020 portant délégation de signature,  
Vu la décision de subdélégation de signature en date du 4 mars 2020,  
Vu l'avis rendu par le Comité d'Orientation Stratégique et de Développement Agricole (COSDA) en date du 09 février 2021

Considérant que le candidat a présenté un dossier répondant aux critères fixés par la réglementation notamment du fait de :

- l'attestation d'une capacité professionnelle répondant aux prescriptions prévues
- l'atteinte du seuil de viabilité économique fixé à 25 000 euros de production brute standard

**DECIDE**

**ARTICLE 1** L'autorisation d'exploiter est **accordée** à l' **EARL IGOR (avec 2 associés exploitants : MICHEL Hubert Jimmy et DEUPHON Armand)**  
Demeurant **15 chemin Carron - 97470 SAINT BENOIT**

pour un terrain d'une superficie de **3,4048 ha**  
Références cadastrales **10CD0380** sur la commune de **SAINT BENOIT**


**ARTICLE 2** - La présente autorisation sera périmée si le fonds n'a pas été mis en culture dans les limites prévues à l'article L 331-4 et suivants du Code Rural et de la Pêche Maritime.

**ARTICLE 3** - Le terrain sera exploité sous réserve du respect de la réglementation relative aux droits du sol (Code de l'urbanisme, Code de l'environnement et Code forestier).

**ARTICLE 4** - Monsieur le secrétaire général de la préfecture et monsieur le directeur de l'alimentation, de l'agriculture et de la forêt, sont chargés, chacun pour ce qui le concerne de l'exécution de la présente décision.

Saint-Pierre, le 09 février 2021

Pour le préfet et par délégation,  
Le Chef du Pôle Installation, Contrôle des Structures, Emploi



Taos GENTIL

Cette décision peut être contestée dans les deux mois qui suivent sa notification si vous estimez qu'il a été fait une application incorrecte de la réglementation en vigueur, en précisant le point sur lequel porte votre contestation :

- par recours gracieux auprès de l'auteur de la décision ou hiérarchique adressé au Ministre de l'agriculture, de l'agroalimentaire et de la forêt. L'absence de réponse dans un délai de deux mois fait naître une décision implicite de rejet qui peut elle-même être déférée au tribunal administratif dans les deux mois suivants.
- par recours contentieux devant le tribunal administratif de Saint-Denis, Avenue de la Victoire - 97400 Saint-Denis.



**PRÉFET  
DE LA RÉGION  
RÉUNION**

*Liberté  
Égalité  
Fraternité*

**Direction de l'alimentation,  
de l'agriculture et de la forêt**

**Service économie agricole et filières**

**Antenne sud  
1 chemin de l'Irat  
97410 Saint-Pierre**

**DECISION N° 2020-AE-772  
Accordant autorisation d'exploiter**

**LE PREFET DE LA REUNION  
chevalier de la Légion d'honneur,  
officier de l'ordre national du Mérite**

Vu la loi du 19 mars 1946 érigeant en Départements la Guadeloupe, la Guyane, la Martinique et la Réunion, ainsi que les textes qui l'ont complétée ou modifiée,  
Vu la loi d'avenir pour l'agriculture, l'alimentation et la forêt n°2014-1170 du 13 octobre 2014,  
Vu la loi de programmation relative à l'égalité réelle outre-mer et portant autres dispositions en matière sociale et économique du 28 février 2017,  
Vu le décret 2015-713 du 22 juin 2015,  
Vu le Code Rural et de la Pêche Maritime, notamment l'article L312-1 relatif au Schéma Directeur Régional des Exploitations Agricoles, les articles R 312-1 et suivants, les articles L 331-1 et suivants, les articles R 331-1 et suivants, l'article D371-7 du même code,  
Vu le décret du 29 mai 2019 portant nomination de Jacques Billant, Préfet de la Région Réunion, Préfet de La Réunion,  
Vu l'arrêté ministériel du 20 juillet 2015 fixant les modalités de calcul des équivalences par type de production, région naturelle ou territoire pour l'établissement du schéma directeur régional des exploitations agricoles,  
Vu l'arrêté préfectoral n° 999 SG/DAAF du 03/05/2017 établissant le schéma directeur régional des exploitations agricoles de La Réunion,  
Vu les arrêtés préfectoraux n° 800 du 24 avril 2017 portant désignation des membres de la section spécialisée du Comité d'Orientation Stratégique et de Développement Agricole (COSDA) de La Réunion, n° 2001 du 28 septembre 2017 et n° 241 du 12 février 2018 complétant l'arrêté fixant la création du COSDA, l'arrêté n° 1888 du 02 mai 2019 relatif à la mise à jour des membres du COSDA suite aux résultats des élections de la chambre d'agriculture du 31 janvier 2019 et l'arrêté 3376 du 23 novembre 2020 modifiant l'article 3 de l'arrêté 800 du 24 avril 2017,  
Vu l'arrêté préfectoral n° 333 du 28 février 2020 portant délégation de signature,  
Vu la décision de subdélégation de signature en date du 4 mars 2020,  
Vu l'avis rendu par le Comité d'Orientation Stratégique et de Développement Agricole (COSDA) en date du 09 février 2021

Considérant que le candidat a présenté un dossier répondant aux critères fixés par la réglementation notamment du fait de :

- l'attestation d'une capacité professionnelle répondant aux prescriptions prévues
- l'atteinte du seuil de viabilité économique fixé à 25 000 euros de production brute standard

**DECIDE**

**ARTICLE 1** L'autorisation d'exploiter est **accordée** à Monsieur GAUVIN Dimitri Jean Yannick  
Demeurant **50 Bis Chemin Piton Armand - 97437 SAINTE ANNE**

pour un terrain d'une superficie de **1,1548 ha**  
Références cadastrales **10BS0483 ; 10BS0484** sur la commune de **SAINT BENOIT**


**ARTICLE 2** - La présente autorisation sera périmée si le fonds n'a pas été mis en culture dans les limites prévues à l'article L 331-4 et suivants du Code Rural et de la Pêche Maritime.

**ARTICLE 3** - Le terrain sera exploité sous réserve du respect de la réglementation relative aux droits du sol (Code de l'urbanisme, Code de l'environnement et Code forestier).

**ARTICLE 4** - Monsieur le secrétaire général de la préfecture et monsieur le directeur de l'alimentation, de l'agriculture et de la forêt, sont chargés, chacun pour ce qui le concerne de l'exécution de la présente décision.

Saint-Pierre, le 09 février 2021

Pour le préfet et par délégation,  
Le Chef du Pôle Installation, Contrôle des Structures, Emploi



*T. Gentil*

Taos GENTIL

Cette décision peut être contestée dans les deux mois qui suivent sa notification si vous estimez qu'il a été fait une application incorrecte de la réglementation en vigueur, en précisant le point sur lequel porte votre contestation :

- par recours gracieux auprès de l'auteur de la décision ou hiérarchique adressé au Ministre de l'agriculture, de l'agroalimentaire et de la forêt. L'absence de réponse dans un délai de deux mois fait naître une décision implicite de rejet qui peut elle-même être déférée au tribunal administratif dans les deux mois suivants.
- par recours contentieux devant le tribunal administratif de Saint-Denis, Avenue de la Victoire - 97400 Saint-Denis.



**PRÉFET  
DE LA RÉGION  
RÉUNION**

*Liberté  
Égalité  
Fraternité*

**Direction de l'alimentation,  
de l'agriculture et de la forêt**

**Service économie agricole et filières**

**Antenne sud  
1 chemin de l'Irat  
97410 Saint-Pierre**

**DECISION N° 2020-AE-774  
Accordant autorisation d'exploiter**

**LE PREFET DE LA REUNION  
chevalier de la Légion d'honneur,  
officier de l'ordre national du Mérite**

Vu la loi du 19 mars 1946 érigeant en Départements la Guadeloupe, la Guyane, la Martinique et la Réunion, ainsi que les textes qui l'ont complétée ou modifiée,  
Vu la loi d'avenir pour l'agriculture, l'alimentation et la forêt n°2014-1170 du 13 octobre 2014,  
Vu la loi de programmation relative à l'égalité réelle outre-mer et portant autres dispositions en matière sociale et économique du 28 février 2017,  
Vu le décret 2015-713 du 22 juin 2015,  
Vu le Code Rural et de la Pêche Maritime, notamment l'article L312-1 relatif au Schéma Directeur Régional des Exploitations Agricoles, les articles R 312-1 et suivants, les articles L 331-1 et suivants, les articles R 331-1 et suivants, l'article D371-7 du même code,  
Vu le décret du 29 mai 2019 portant nomination de Jacques Billant, Préfet de la Région Réunion, Préfet de La Réunion,  
Vu l'arrêté ministériel du 20 juillet 2015 fixant les modalités de calcul des équivalences par type de production, région naturelle ou territoire pour l'établissement du schéma directeur régional des exploitations agricoles,  
Vu l'arrêté préfectoral n° 999 SG/DAAF du 03/05/2017 établissant le schéma directeur régional des exploitations agricoles de La Réunion,  
Vu les arrêtés préfectoraux n° 800 du 24 avril 2017 portant désignation des membres de la section spécialisée du Comité d'Orientation Stratégique et de Développement Agricole (COSDA) de La Réunion, n° 2001 du 28 septembre 2017 et n° 241 du 12 février 2018 complétant l'arrêté fixant la création du COSDA, l'arrêté n° 1888 du 02 mai 2019 relatif à la mise à jour des membres du COSDA suite aux résultats des élections de la chambre d'agriculture du 31 janvier 2019 et l'arrêté 3376 du 23 novembre 2020 modifiant l'article 3 de l'arrêté 800 du 24 avril 2017,  
Vu l'arrêté préfectoral n° 333 du 28 février 2020 portant délégation de signature,  
Vu la décision de subdélégation de signature en date du 4 mars 2020,  
Vu l'avis rendu par le Comité d'Orientation Stratégique et de Développement Agricole (COSDA) en date du 09 février 2021

Considérant que le candidat a présenté un dossier répondant aux critères fixés par la réglementation notamment du fait de :

- l'attestation d'une capacité professionnelle répondant aux prescriptions prévues
- l'atteinte du seuil de viabilité économique fixé à 25 000 euros de production brute standard

**DECIDE**

**ARTICLE 1** L'autorisation d'exploiter est **accordée** à Monsieur CADET Stéphane Willy  
Demeurant **53 Lot., du Cap - Chemin du Cap 97437 SAINTE ANNE**

pour un terrain d'une superficie de **1,1000 ha**  
Références cadastrales **10BK0024 en partie (0,1 ha / 1,4970 ha) ; 10BK0025 en partie ( 1 ha / 2,8460 ha)** sur la commune de **SAINTE ANNE**


**ARTICLE 2** - La présente autorisation sera périmée si le fonds n'a pas été mis en culture dans les limites prévues à l'article L 331-4 et suivants du Code Rural et de la Pêche Maritime.

**ARTICLE 3** - Le terrain sera exploité sous réserve du respect de la réglementation relative aux droits du sol (Code de l'urbanisme, Code de l'environnement et Code forestier).

**ARTICLE 4** - Monsieur le secrétaire général de la préfecture et monsieur le directeur de l'alimentation, de l'agriculture et de la forêt, sont chargés, chacun pour ce qui le concerne de l'exécution de la présente décision.

Saint-Pierre, le 09 février 2021

Pour le préfet et par délégation,  
Le Chef du Pôle Installation, Contrôle des Structures, Emploi



*T. Gentil*

Taos GENTIL

Cette décision peut être contestée dans les deux mois qui suivent sa notification si vous estimez qu'il a été fait une application incorrecte de la réglementation en vigueur, en précisant le point sur lequel porte votre contestation :

- par recours gracieux auprès de l'auteur de la décision ou hiérarchique adressé au Ministre de l'agriculture, de l'agroalimentaire et de la forêt. L'absence de réponse dans un délai de deux mois fait naître une décision implicite de rejet qui peut elle-même être déférée au tribunal administratif dans les deux mois suivants.
- par recours contentieux devant le tribunal administratif de Saint-Denis, Avenue de la Victoire - 97400 Saint-Denis.



**PRÉFET  
DE LA RÉGION  
RÉUNION**

*Liberté  
Égalité  
Fraternité*

**Direction de l'alimentation,  
de l'agriculture et de la forêt**

**Service économie agricole et filières**

Antenne sud  
1 chemin de l'Irat  
97410 Saint-Pierre

**DECISION N° 2020-AE-775**  
**Accordant autorisation d'exploiter**

**LE PREFET DE LA REUNION**  
**chevalier de la Légion d'honneur,**  
**officier de l'ordre national du Mérite**

Vu la loi du 19 mars 1946 érigeant en Départements la Guadeloupe, la Guyane, la Martinique et la Réunion, ainsi que les textes qui l'ont complétée ou modifiée,  
Vu la loi d'avenir pour l'agriculture, l'alimentation et la forêt n°2014-1170 du 13 octobre 2014,  
Vu la loi de programmation relative à l'égalité réelle outre-mer et portant autres dispositions en matière sociale et économique du 28 février 2017,  
Vu le décret 2015-713 du 22 juin 2015,  
Vu le Code Rural et de la Pêche Maritime, notamment l'article L312-1 relatif au Schéma Directeur Régional des Exploitations Agricoles, les articles R 312-1 et suivants, les articles L 331-1 et suivants, les articles R 331-1 et suivants, l'article D371-7 du même code,  
Vu le décret du 29 mai 2019 portant nomination de Jacques Billant, Préfet de la Région Réunion, Préfet de La Réunion,  
Vu l'arrêté ministériel du 20 juillet 2015 fixant les modalités de calcul des équivalences par type de production, région naturelle ou territoire pour l'établissement du schéma directeur régional des exploitations agricoles,  
Vu l'arrêté préfectoral n° 999 SG/DAAF du 03/05/2017 établissant le schéma directeur régional des exploitations agricoles de La Réunion,  
Vu les arrêtés préfectoraux n° 800 du 24 avril 2017 portant désignation des membres de la section spécialisée du Comité d'Orientation Stratégique et de Développement Agricole (COSDA) de La Réunion, n° 2001 du 28 septembre 2017 et n° 241 du 12 février 2018 complétant l'arrêté fixant la création du COSDA, l'arrêté n° 1888 du 02 mai 2019 relatif à la mise à jour des membres du COSDA suite aux résultats des élections de la chambre d'agriculture du 31 janvier 2019 et l'arrêté 3376 du 23 novembre 2020 modifiant l'article 3 de l'arrêté 800 du 24 avril 2017,  
Vu l'arrêté préfectoral n° 333 du 28 février 2020 portant délégation de signature,  
Vu la décision de subdélégation de signature en date du 4 mars 2020,  
Vu l'avis rendu par le Comité d'Orientation Stratégique et de Développement Agricole (COSDA) en date du 09 février 2021

Considérant que le candidat a présenté un dossier répondant aux critères fixés par la réglementation notamment du fait de :

- l'attestation d'une capacité professionnelle répondant aux prescriptions prévues
- l'atteinte du seuil de viabilité économique fixé à 25 000 euros de production brute standard

**DECIDE**

**ARTICLE 1**

L'autorisation d'exploiter est **accordée** à **Monsieur CADET Stéphane Willy**  
Demeurant **53 Lot., du Cap - Chemin du Cap 97437 SAINTE ANNE**

pour un terrain d'une superficie de **7,1444 ha**

Références cadastrales **10AR0029 ; 10AR1214** sur la commune de **SAINT BENOIT**


**ARTICLE 2** - La présente autorisation sera périmée si le fonds n'a pas été mis en culture dans les limites prévues à l'article L 331-4 et suivants du Code Rural et de la Pêche Maritime.

**ARTICLE 3** - Le terrain sera exploité sous réserve du respect de la réglementation relative aux droits du sol (Code de l'urbanisme, Code de l'environnement et Code forestier).

**ARTICLE 4** - Monsieur le secrétaire général de la préfecture et monsieur le directeur de l'alimentation, de l'agriculture et de la forêt, sont chargés, chacun pour ce qui le concerne de l'exécution de la présente décision.

Saint-Pierre, le 09 février 2021

Pour le préfet et par délégation,  
Le Chef du Pôle Installation, Contrôle des Structures, Emploi



*T. Gentil*

Taos GENTIL

Cette décision peut être contestée dans les deux mois qui suivent sa notification si vous estimez qu'il a été fait une application incorrecte de la réglementation en vigueur, en précisant le point sur lequel porte votre contestation :

- par recours gracieux auprès de l'auteur de la décision ou hiérarchique adressé au Ministre de l'agriculture, de l'agroalimentaire et de la forêt. L'absence de réponse dans un délai de deux mois fait naître une décision implicite de rejet qui peut elle-même être déférée au tribunal administratif dans les deux mois suivants.
- par recours contentieux devant le tribunal administratif de Saint-Denis, Avenue de la Victoire - 97400 Saint-Denis.

**Antenne sud**  
1 chemin de l'Irat  
97410 Saint-Pierre

**DECISION N° 2020-AE-776**  
**Accordant autorisation d'exploiter**

**LE PREFET DE LA REUNION**  
chevalier de la Légion d'honneur,  
officier de l'ordre national du Mérite

Vu la loi du 19 mars 1946 érigeant en Départements la Guadeloupe, la Guyane, la Martinique et la Réunion, ainsi que les textes qui l'ont complétée ou modifiée,  
Vu la loi d'avenir pour l'agriculture, l'alimentation et la forêt n°2014-1170 du 13 octobre 2014,  
Vu la loi de programmation relative à l'égalité réelle outre-mer et portant autres dispositions en matière sociale et économique du 28 février 2017,  
Vu le décret 2015-713 du 22 juin 2015,  
Vu le Code Rural et de la Pêche Maritime, notamment l'article L312-1 relatif au Schéma Directeur Régional des Exploitations Agricoles, les articles R 312-1 et suivants, les articles L 331-1 et suivants, les articles R 331-1 et suivants, l'article D371-7 du même code,  
Vu le décret du 29 mai 2019 portant nomination de Jacques Billant, Préfet de la Région Réunion, Préfet de La Réunion,  
Vu l'arrêté ministériel du 20 juillet 2015 fixant les modalités de calcul des équivalences par type de production, région naturelle ou territoire pour l'établissement du schéma directeur régional des exploitations agricoles,  
Vu l'arrêté préfectoral n° 999 SG/DAAF du 03/05/2017 établissant le schéma directeur régional des exploitations agricoles de La Réunion,  
Vu les arrêtés préfectoraux n° 800 du 24 avril 2017 portant désignation des membres de la section spécialisée du Comité d'Orientation Stratégique et de Développement Agricole (COSDA) de La Réunion, n° 2001 du 28 septembre 2017 et n° 241 du 12 février 2018 complétant l'arrêté fixant la création du COSDA, l'arrêté n° 1888 du 02 mai 2019 relatif à la mise à jour des membres du COSDA suite aux résultats des élections de la chambre d'agriculture du 31 janvier 2019 et l'arrêté 3376 du 23 novembre 2020 modifiant l'article 3 de l'arrêté 800 du 24 avril 2017,  
Vu l'arrêté préfectoral n° 333 du 28 février 2020 portant délégation de signature,  
Vu la décision de subdélégation de signature en date du 4 mars 2020,  
Vu l'avis rendu par le Comité d'Orientation Stratégique et de Développement Agricole (COSDA) en date du 09 février 2021

Considérant que le candidat a présenté un dossier répondant aux critères fixés par la réglementation notamment du fait de :

- l'attestation d'une capacité professionnelle répondant aux prescriptions prévues
- l'atteinte du seuil de viabilité économique fixé à 25 000 euros de production brute standard

**DECIDE**

**ARTICLE 1** L'autorisation d'exploiter est **accordée** à Madame **BOUCLIER ép. MOUROUGUIN-SOUBOU Marie Daisy**  
Demeurant **19 rue Célestin - 97422 LA SALINE**

pour un terrain d'une superficie de **7,9665 ha**

Références cadastrales **15EN0184 ; 15EN0183 ; 15EN0098 ; 15E00167** sur la commune de **SAINT PAUL**

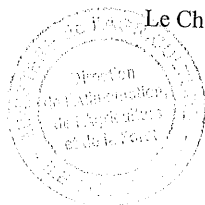
**ARTICLE 2** - La présente autorisation sera périmée si le fonds n'a pas été mis en culture dans les limites prévues à l'article L 331-4 et suivants du Code Rural et de la Pêche Maritime.

**ARTICLE 3** - Le terrain sera exploité sous réserve du respect de la réglementation relative aux droits du sol (Code de l'urbanisme, Code de l'environnement et Code forestier).

**ARTICLE 4** - Monsieur le secrétaire général de la préfecture et monsieur le directeur de l'alimentation, de l'agriculture et de la forêt, sont chargés, chacun pour ce qui le concerne de l'exécution de la présente décision.

Saint-Pierre, le 09 février 2021

Pour le préfet et par délégation,  
Le Chef du Pôle Installation, Contrôle des Structures, Emploi



*T. Gentil*

Taos GENTIL

Cette décision peut être contestée dans les deux mois qui suivent sa notification si vous estimez qu'il a été fait une application incorrecte de la réglementation en vigueur, en précisant le point sur lequel porte votre contestation :

- par recours gracieux auprès de l'auteur de la décision ou hiérarchique adressé au Ministre de l'agriculture, de l'agroalimentaire et de la forêt. L'absence de réponse dans un délai de deux mois fait naître une décision implicite de rejet qui peut elle-même être déférée au tribunal administratif dans les deux mois suivants.
- par recours contentieux devant le tribunal administratif de Saint-Denis, Avenue de la Victoire - 97400 Saint-Denis.



**PRÉFET  
DE LA RÉGION  
RÉUNION**

*Liberté  
Égalité  
Fraternité*

**Direction de l'alimentation,  
de l'agriculture et de la forêt**

**Service économie agricole et filières**

**Antenne sud**  
1 chemin de l'Irat  
97410 Saint-Pierre

**DECISION N° 2020-AE-777**  
**Accordant autorisation d'exploiter**

**LE PREFET DE LA REUNION**  
chevalier de la Légion d'honneur,  
officier de l'ordre national du Mérite

Vu la loi du 19 mars 1946 érigeant en Départements la Guadeloupe, la Guyane, la Martinique et la Réunion, ainsi que les textes qui l'ont complétée ou modifiée,  
Vu la loi d'avenir pour l'agriculture, l'alimentation et la forêt n°2014-1170 du 13 octobre 2014,  
Vu la loi de programmation relative à l'égalité réelle outre-mer et portant autres dispositions en matière sociale et économique du 28 février 2017,  
Vu le décret 2015-713 du 22 juin 2015,  
Vu le Code Rural et de la Pêche Maritime, notamment l'article L312-1 relatif au Schéma Directeur Régional des Exploitations Agricoles, les articles R 312-1 et suivants, les articles L 331-1 et suivants, les articles R 331-1 et suivants, l'article D371-7 du même code,  
Vu le décret du 29 mai 2019 portant nomination de Jacques Billant, Préfet de la Région Réunion, Préfet de La Réunion,  
Vu l'arrêté ministériel du 20 juillet 2015 fixant les modalités de calcul des équivalences par type de production, région naturelle ou territoire pour l'établissement du schéma directeur régional des exploitations agricoles,  
Vu l'arrêté préfectoral n° 999 SG/DAAF du 03/05/2017 établissant le schéma directeur régional des exploitations agricoles de La Réunion,  
Vu les arrêtés préfectoraux n° 800 du 24 avril 2017 portant désignation des membres de la section spécialisée du Comité d'Orientation Stratégique et de Développement Agricole (COSDA) de La Réunion, n° 2001 du 28 septembre 2017 et n° 241 du 12 février 2018 complétant l'arrêté fixant la création du COSDA, l'arrêté n° 1888 du 02 mai 2019 relatif à la mise à jour des membres du COSDA suite aux résultats des élections de la chambre d'agriculture du 31 janvier 2019 et l'arrêté 3376 du 23 novembre 2020 modifiant l'article 3 de l'arrêté 800 du 24 avril 2017,  
Vu l'arrêté préfectoral n° 333 du 28 février 2020 portant délégation de signature,  
Vu la décision de subdélégation de signature en date du 4 mars 2020,  
Vu l'avis rendu par le Comité d'Orientation Stratégique et de Développement Agricole (COSDA) en date du 09 février 2021

Considérant que le candidat a présenté un dossier répondant aux critères fixés par la réglementation notamment du fait de :

- l'attestation d'une capacité professionnelle répondant aux prescriptions prévues
- l'atteinte du seuil de viabilité économique fixé à 25 000 euros de production brute standard

**DECIDE**

**ARTICLE 1** L'autorisation d'exploiter est **accordée** à Monsieur **SILOTIA Jean Thierry**  
Demeurant **3 Allée des Chokas Bleus - 97424 PITON SAINT LEU**

pour un terrain d'une superficie de **7,6805 ha**  
Références cadastrales **13CY1082 ; 13CY1084 ; 13CY1087** sur la commune de **SAINT LEU**


**ARTICLE 2** - La présente autorisation sera périmée si le fonds n'a pas été mis en culture dans les limites prévues à l'article L 331-4 et suivants du Code Rural et de la Pêche Maritime.

**ARTICLE 3** - Le terrain sera exploité sous réserve du respect de la réglementation relative aux droits du sol (Code de l'urbanisme, Code de l'environnement et Code forestier).

**ARTICLE 4** - Monsieur le secrétaire général de la préfecture et monsieur le directeur de l'alimentation, de l'agriculture et de la forêt, sont chargés, chacun pour ce qui le concerne de l'exécution de la présente décision.

Saint-Pierre, le 09 février 2021

Pour le préfet et par délégation,  
Le Chef du Pôle Installation, Contrôle des Structures, Emploi



*T. Gentil*

Taos GENTIL

Cette décision peut être contestée dans les deux mois qui suivent sa notification si vous estimez qu'il a été fait une application incorrecte de la réglementation en vigueur, en précisant le point sur lequel porte votre contestation :

- par recours gracieux auprès de l'auteur de la décision ou hiérarchique adressé au Ministre de l'agriculture, de l'agroalimentaire et de la forêt. L'absence de réponse dans un délai de deux mois fait naître une décision implicite de rejet qui peut elle-même être déférée au tribunal administratif dans les deux mois suivants.
- par recours contentieux devant le tribunal administratif de Saint-Denis, Avenue de la Victoire - 97400 Saint-Denis.



**PRÉFET  
DE LA RÉGION  
RÉUNION**

*Liberté  
Égalité  
Fraternité*

**Direction de l'alimentation,  
de l'agriculture et de la forêt**

**Service économie agricole et filières**

**Antenne sud**  
1 chemin de l'Irat  
97410 Saint-Pierre

**DECISION N° 2020-AE-778**  
*Accordant autorisation d'exploiter*

**LE PREFET DE LA REUNION**  
chevalier de la Légion d'honneur,  
officier de l'ordre national du Mérite

Vu la loi du 19 mars 1946 érigeant en Départements la Guadeloupe, la Guyane, la Martinique et la Réunion, ainsi que les textes qui l'ont complétée ou modifiée,  
Vu la loi d'avenir pour l'agriculture, l'alimentation et la forêt n°2014-1170 du 13 octobre 2014,  
Vu la loi de programmation relative à l'égalité réelle outre-mer et portant autres dispositions en matière sociale et économique du 28 février 2017,  
Vu le décret 2015-713 du 22 juin 2015,  
Vu le Code Rural et de la Pêche Maritime, notamment l'article L312-1 relatif au Schéma Directeur Régional des Exploitations Agricoles, les articles R 312-1 et suivants, les articles L 331-1 et suivants, les articles R 331-1 et suivants, l'article D371-7 du même code,  
Vu le décret du 29 mai 2019 portant nomination de Jacques Billant, Préfet de la Région Réunion, Préfet de La Réunion,  
Vu l'arrêté ministériel du 20 juillet 2015 fixant les modalités de calcul des équivalences par type de production, région naturelle ou territoire pour l'établissement du schéma directeur régional des exploitations agricoles,  
Vu l'arrêté préfectoral n° 999 SG/DAAF du 03/05/2017 établissant le schéma directeur régional des exploitations agricoles de La Réunion,  
Vu les arrêtés préfectoraux n° 800 du 24 avril 2017 portant désignation des membres de la section spécialisée du Comité d'Orientation Stratégique et de Développement Agricole (COSDA) de La Réunion, n° 2001 du 28 septembre 2017 et n° 241 du 12 février 2018 complétant l'arrêté fixant la création du COSDA, l'arrêté n° 1888 du 02 mai 2019 relatif à la mise à jour des membres du COSDA suite aux résultats des élections de la chambre d'agriculture du 31 janvier 2019 et l'arrêté 3376 du 23 novembre 2020 modifiant l'article 3 de l'arrêté 800 du 24 avril 2017,  
Vu l'arrêté préfectoral n° 333 du 28 février 2020 portant délégation de signature,  
Vu la décision de subdélégation de signature en date du 4 mars 2020,  
Vu l'avis rendu par le Comité d'Orientation Stratégique et de Développement Agricole (COSDA) en date du 09 février 2021

Considérant que le candidat a présenté un dossier répondant aux critères fixés par la réglementation notamment du fait de :

- l'attestation d'une capacité professionnelle répondant aux prescriptions prévues
- l'atteinte du seuil de viabilité économique fixé à 25 000 euros de production brute standard

**DECIDE**

**ARTICLE 1** L'autorisation d'exploiter est **accordée** à Monsieur **ZITTE Michel Mathieu**  
Demeurant **380 Chemin FEOGA 2 - 97423 LE GUILLAUME – SAINT PAUL**

pour un terrain d'une superficie de **5,0000 ha**  
Références cadastrales **15BZ0499 en partie (5 ha / 9,7252 ha)** sur la commune de **SAINTE PAUL**


**ARTICLE 2** - La présente autorisation sera périmée si le fonds n'a pas été mis en culture dans les limites prévues à l'article L 331-4 et suivants du Code Rural et de la Pêche Maritime.

**ARTICLE 3** - Le terrain sera exploité sous réserve du respect de la réglementation relative aux droits du sol (Code de l'urbanisme, Code de l'environnement et Code forestier).

**ARTICLE 4** - Monsieur le secrétaire général de la préfecture et monsieur le directeur de l'alimentation, de l'agriculture et de la forêt, sont chargés, chacun pour ce qui le concerne de l'exécution de la présente décision.

Saint-Pierre, le 09 février 2021

Pour le préfet et par délégation,  
Le Chef du Pôle Installation, Contrôle des Structures, Emploi



*T. Gentil*

Taos GENTIL

Cette décision peut être contestée dans les deux mois qui suivent sa notification si vous estimez qu'il a été fait une application incorrecte de la réglementation en vigueur, en précisant le point sur lequel porte votre contestation :

- par recours gracieux auprès de l'auteur de la décision ou hiérarchique adressé au Ministre de l'agriculture, de l'agroalimentaire et de la forêt. L'absence de réponse dans un délai de deux mois fait naître une décision implicite de rejet qui peut elle-même être déférée au tribunal administratif dans les deux mois suivants.
- par recours contentieux devant le tribunal administratif de Saint-Denis, Avenue de la Victoire - 97400 Saint-Denis.



**Antenne sud**  
1 chemin de l'Irat  
97410 Saint-Pierre

**DECISION N° 2020-AE-779**  
**Accordant autorisation d'exploiter**

**LE PREFET DE LA REUNION**  
chevalier de la Légion d'honneur,  
officier de l'ordre national du Mérite

Vu la loi du 19 mars 1946 érigeant en Départements la Guadeloupe, la Guyane, la Martinique et la Réunion, ainsi que les textes qui l'ont complétée ou modifiée,  
Vu la loi d'avenir pour l'agriculture, l'alimentation et la forêt n°2014-1170 du 13 octobre 2014,  
Vu la loi de programmation relative à l'égalité réelle outre-mer et portant autres dispositions en matière sociale et économique du 28 février 2017,  
Vu le décret 2015-713 du 22 juin 2015,  
Vu le Code Rural et de la Pêche Maritime, notamment l'article L312-1 relatif au Schéma Directeur Régional des Exploitations Agricoles, les articles R 312-1 et suivants, les articles L 331-1 et suivants, les articles R 331-1 et suivants, l'article D371-7 du même code,  
Vu le décret du 29 mai 2019 portant nomination de Jacques Billant, Préfet de la Région Réunion, Préfet de La Réunion,  
Vu l'arrêté ministériel du 20 juillet 2015 fixant les modalités de calcul des équivalences par type de production, région naturelle ou territoire pour l'établissement du schéma directeur régional des exploitations agricoles,  
Vu l'arrêté préfectoral n° 999 SG/DAAF du 03/05/2017 établissant le schéma directeur régional des exploitations agricoles de La Réunion,  
Vu les arrêtés préfectoraux n° 800 du 24 avril 2017 portant désignation des membres de la section spécialisée du Comité d'Orientation Stratégique et de Développement Agricole (COSDA) de La Réunion, n° 2001 du 28 septembre 2017 et n° 241 du 12 février 2018 complétant l'arrêté fixant la création du COSDA, l'arrêté n° 1888 du 02 mai 2019 relatif à la mise à jour des membres du COSDA suite aux résultats des élections de la chambre d'agriculture du 31 janvier 2019 et l'arrêté 3376 du 23 novembre 2020 modifiant l'article 3 de l'arrêté 800 du 24 avril 2017,  
Vu l'arrêté préfectoral n° 333 du 28 février 2020 portant délégation de signature,  
Vu la décision de subdélégation de signature en date du 4 mars 2020,  
Vu l'avis rendu par le Comité d'Orientation Stratégique et de Développement Agricole (COSDA) en date du 09 février 2021

Considérant que le candidat a présenté un dossier répondant aux critères fixés par la réglementation notamment du fait de :

- l'attestation d'une capacité professionnelle répondant aux prescriptions prévues
- l'atteinte du seuil de viabilité économique fixé à 25 000 euros de production brute standard

**DECIDE**

**ARTICLE 1** L'autorisation d'exploiter est **accordée** à **Monsieur MAROUDE Désiré Jean Alain**  
Demeurant **125 Chemin Chevalier - Bernica 97435 SAINT GILLES LES HAUTS**  
pour un terrain d'une superficie de **1,7000 ha**  
Références cadastrales **15CR0258 en partie (1,70 ha / 2,4136 ha)** sur la commune de **SAINT PAUL**

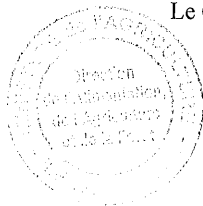
**ARTICLE 2** - La présente autorisation sera périmée si le fonds n'a pas été mis en culture dans les limites prévues à l'article L 331-4 et suivants du Code Rural et de la Pêche Maritime.

**ARTICLE 3** - Le terrain sera exploité sous réserve du respect de la réglementation relative aux droits du sol (Code de l'urbanisme, Code de l'environnement et Code forestier).

**ARTICLE 4** - Monsieur le secrétaire général de la préfecture et monsieur le directeur de l'alimentation, de l'agriculture et de la forêt, sont chargés, chacun pour ce qui le concerne de l'exécution de la présente décision.

Saint-Pierre, le 09 février 2021

Pour le préfet et par délégation,  
Le Chef du Pôle Installation, Contrôle des Structures, Emploi



*T. Gentil*

Taos GENTIL

Cette décision peut être contestée dans les deux mois qui suivent sa notification si vous estimez qu'il a été fait une application incorrecte de la réglementation en vigueur, en précisant le point sur lequel porte votre contestation :

- par recours gracieux auprès de l'auteur de la décision ou hiérarchique adressé au Ministre de l'agriculture, de l'agroalimentaire et de la forêt. L'absence de réponse dans un délai de deux mois fait naître une décision implicite de rejet qui peut elle-même être déférée au tribunal administratif dans les deux mois suivants.
- par recours contentieux devant le tribunal administratif de Saint-Denis, Avenue de la Victoire - 97400 Saint-Denis.

**Antenne sud**  
1 chemin de l'Irat  
97410 Saint-Pierre

**DECISION N° 2020-AE-780**  
**Accordant autorisation d'exploiter**

**LE PREFET DE LA REUNION**  
chevalier de la Légion d'honneur,  
officier de l'ordre national du Mérite

Vu la loi du 19 mars 1946 érigeant en Départements la Guadeloupe, la Guyane, la Martinique et la Réunion, ainsi que les textes qui l'ont complétée ou modifiée,  
Vu la loi d'avenir pour l'agriculture, l'alimentation et la forêt n°2014-1170 du 13 octobre 2014,  
Vu la loi de programmation relative à l'égalité réelle outre-mer et portant autres dispositions en matière sociale et économique du 28 février 2017,  
Vu le décret 2015-713 du 22 juin 2015,  
Vu le Code Rural et de la Pêche Maritime, notamment l'article L312-1 relatif au Schéma Directeur Régional des Exploitations Agricoles, les articles R 312-1 et suivants, les articles L 331-1 et suivants, les articles R 331-1 et suivants, l'article D371-7 du même code,  
Vu le décret du 29 mai 2019 portant nomination de Jacques Billant, Préfet de la Région Réunion, Préfet de La Réunion,  
Vu l'arrêté ministériel du 20 juillet 2015 fixant les modalités de calcul des équivalences par type de production, région naturelle ou territoire pour l'établissement du schéma directeur régional des exploitations agricoles,  
Vu l'arrêté préfectoral n° 999 SG/DAAF du 03/05/2017 établissant le schéma directeur régional des exploitations agricoles de La Réunion,  
Vu les arrêtés préfectoraux n° 800 du 24 avril 2017 portant désignation des membres de la section spécialisée du Comité d'Orientation Stratégique et de Développement Agricole (COSDA) de La Réunion, n° 2001 du 28 septembre 2017 et n° 241 du 12 février 2018 complétant l'arrêté fixant la création du COSDA, l'arrêté n° 1888 du 02 mai 2019 relatif à la mise à jour des membres du COSDA suite aux résultats des élections de la chambre d'agriculture du 31 janvier 2019 et l'arrêté 3376 du 23 novembre 2020 modifiant l'article 3 de l'arrêté 800 du 24 avril 2017,  
Vu l'arrêté préfectoral n° 333 du 28 février 2020 portant délégation de signature,  
Vu la décision de subdélégation de signature en date du 4 mars 2020,  
Vu l'avis rendu par le Comité d'Orientation Stratégique et de Développement Agricole (COSDA) en date du 09 février 2021

Considérant que le candidat a présenté un dossier répondant aux critères fixés par la réglementation notamment du fait de :

- l'attestation d'une capacité professionnelle répondant aux prescriptions prévues
- l'atteinte du seuil de viabilité économique fixé à 25 000 euros de production brute standard

**DECIDE**

**ARTICLE 1** L'autorisation d'exploiter est **accordée** à Monsieur **RINGUIN-VELLEYEN Gilbert Gabriel**  
Demeurant **93chemin Combava - 97411 LA PLAINE SAINT PAUL**

pour un terrain d'une superficie de **2,4200 ha**  
Références cadastrales **15BZ0316 ; 15BZ0317** sur la commune de **SAINT PAUL**


**ARTICLE 2** - La présente autorisation sera périmée si le fonds n'a pas été mis en culture dans les limites prévues à l'article L 331-4 et suivants du Code Rural et de la Pêche Maritime.

**ARTICLE 3** - Le terrain sera exploité sous réserve du respect de la réglementation relative aux droits du sol (Code de l'urbanisme, Code de l'environnement et Code forestier).

**ARTICLE 4** - Monsieur le secrétaire général de la préfecture et monsieur le directeur de l'alimentation, de l'agriculture et de la forêt, sont chargés, chacun pour ce qui le concerne de l'exécution de la présente décision.

Saint-Pierre, le 09 février 2021

Pour le préfet et par délégation,  
Le Chef du Pôle Installation, Contrôle des Structures, Emploi



Taos GENTIL

Cette décision peut être contestée dans les deux mois qui suivent sa notification si vous estimez qu'il a été fait une application incorrecte de la réglementation en vigueur, en précisant le point sur lequel porte votre contestation :

- par recours gracieux auprès de l'auteur de la décision ou hiérarchique adressé au Ministre de l'agriculture, de l'agroalimentaire et de la forêt. L'absence de réponse dans un délai de deux mois fait naître une décision implicite de rejet qui peut elle-même être déférée au tribunal administratif dans les deux mois suivants.
- par recours contentieux devant le tribunal administratif de Saint-Denis, Avenue de la Victoire - 97400 Saint-Denis.

Antenne sud  
1 chemin de l'Irat  
97410 Saint-Pierre

**DECISION N° 2020-AE-781**  
**Accordant autorisation d'exploiter**

**LE PREFET DE LA REUNION**  
chevalier de la Légion d'honneur,  
officier de l'ordre national du Mérite

Vu la loi du 19 mars 1946 érigeant en Départements la Guadeloupe, la Guyane, la Martinique et la Réunion, ainsi que les textes qui l'ont complétée ou modifiée,  
Vu la loi d'avenir pour l'agriculture, l'alimentation et la forêt n°2014-1170 du 13 octobre 2014,  
Vu la loi de programmation relative à l'égalité réelle outre-mer et portant autres dispositions en matière sociale et économique du 28 février 2017,  
Vu le décret 2015-713 du 22 juin 2015,  
Vu le Code Rural et de la Pêche Maritime, notamment l'article L312-1 relatif au Schéma Directeur Régional des Exploitations Agricoles, les articles R 312-1 et suivants, les articles L 331-1 et suivants, les articles R 331-1 et suivants, l'article D371-7 du même code,  
Vu le décret du 29 mai 2019 portant nomination de Jacques Billant, Préfet de la Région Réunion, Préfet de La Réunion,  
Vu l'arrêté ministériel du 20 juillet 2015 fixant les modalités de calcul des équivalences par type de production, région naturelle ou territoire pour l'établissement du schéma directeur régional des exploitations agricoles,  
Vu l'arrêté préfectoral n° 999 SG/DAAF du 03/05/2017 établissant le schéma directeur régional des exploitations agricoles de La Réunion,  
Vu les arrêtés préfectoraux n° 800 du 24 avril 2017 portant désignation des membres de la section spécialisée du Comité d'Orientation Stratégique et de Développement Agricole (COSDA) de La Réunion, n° 2001 du 28 septembre 2017 et n° 241 du 12 février 2018 complétant l'arrêté fixant la création du COSDA, l'arrêté n° 1888 du 02 mai 2019 relatif à la mise à jour des membres du COSDA suite aux résultats des élections de la chambre d'agriculture du 31 janvier 2019 et l'arrêté 3376 du 23 novembre 2020 modifiant l'article 3 de l'arrêté 800 du 24 avril 2017,  
Vu l'arrêté préfectoral n° 333 du 28 février 2020 portant délégation de signature,  
Vu la décision de subdélégation de signature en date du 4 mars 2020,  
Vu l'avis rendu par le Comité d'Orientation Stratégique et de Développement Agricole (COSDA) en date du 09 février 2021

Considérant que le candidat a présenté un dossier répondant aux critères fixés par la réglementation notamment du fait de :

- l'attestation d'une capacité professionnelle répondant aux prescriptions prévues
- l'atteinte du seuil de viabilité économique fixé à 25 000 euros de production brute standard

**DECIDE**

**ARTICLE 1** L'autorisation d'exploiter est **accordée** à Madame **RAMINAGUIN Julie Marie Yasmina**  
Demeurant **17 Chemin Soupín - 97424 PITON SAINT LEU**  
pour un terrain d'une superficie de **1,0000 ha**  
Références cadastrales **13BM0534 en partie (1 ha / 2,6525 ha)** sur la commune de **SAINT LEU**


**ARTICLE 2** - La présente autorisation sera périmée si le fonds n'a pas été mis en culture dans les limites prévues à l'article L 331-4 et suivants du Code Rural et de la Pêche Maritime.

**ARTICLE 3** - Le terrain sera exploité sous réserve du respect de la réglementation relative aux droits du sol (Code de l'urbanisme, Code de l'environnement et Code forestier).

**ARTICLE 4** - Monsieur le secrétaire général de la préfecture et monsieur le directeur de l'alimentation, de l'agriculture et de la forêt, sont chargés, chacun pour ce qui le concerne de l'exécution de la présente décision.

Saint-Pierre, le 09 février 2021

Pour le préfet et par délégation,  
Le Chef du Pôle Installation, Contrôle des Structures, Emploi



Taos GENTIL

Cette décision peut être contestée dans les deux mois qui suivent sa notification si vous estimez qu'il a été fait une application incorrecte de la réglementation en vigueur, en précisant le point sur lequel porte votre contestation :

- par recours gracieux auprès de l'auteur de la décision ou hiérarchique adressé au Ministre de l'agriculture, de l'agroalimentaire et de la forêt. L'absence de réponse dans un délai de deux mois fait naître une décision implicite de rejet qui peut elle-même être déférée au tribunal administratif dans les deux mois suivants.
- par recours contentieux devant le tribunal administratif de Saint-Denis, Avenue de la Victoire - 97400 Saint-Denis.

**Antenne sud**  
1 chemin de l'Irat  
97410 Saint-Pierre

**DECISION N° 2020-AE-782**  
**Accordant autorisation d'exploiter**

**LE PREFET DE LA REUNION**  
chevalier de la Légion d'honneur,  
officier de l'ordre national du Mérite

Vu la loi du 19 mars 1946 érigeant en Départements la Guadeloupe, la Guyane, la Martinique et la Réunion, ainsi que les textes qui l'ont complétée ou modifiée,

Vu la loi d'avenir pour l'agriculture, l'alimentation et la forêt n°2014-1170 du 13 octobre 2014,

Vu la loi de programmation relative à l'égalité réelle outre-mer et portant autres dispositions en matière sociale et économique du 28 février 2017,

Vu le décret 2015-713 du 22 juin 2015,

Vu le Code Rural et de la Pêche Maritime, notamment l'article L312-1 relatif au Schéma Directeur Régional des Exploitations Agricoles, les articles R 312-1 et suivants, les articles L 331-1 et suivants, les articles R 331-1 et suivants, l'article D371-7 du même code,

Vu le décret du 29 mai 2019 portant nomination de Jacques Billant, Préfet de la Région Réunion, Préfet de La Réunion,

Vu l'arrêté ministériel du 20 juillet 2015 fixant les modalités de calcul des équivalences par type de production, région naturelle ou territoire pour l'établissement du schéma directeur régional des exploitations agricoles,

Vu l'arrêté préfectoral n° 999 SG/DAAF du 03/05/2017 établissant le schéma directeur régional des exploitations agricoles de La Réunion,

Vu les arrêtés préfectoraux n° 800 du 24 avril 2017 portant désignation des membres de la section spécialisée du Comité d'Orientation Stratégique et de Développement Agricole (COSDA) de La Réunion, n° 2001 du 28 septembre 2017 et n° 241 du 12 février 2018 complétant l'arrêté fixant la création du COSDA, l'arrêté n° 1888 du 02 mai 2019 relatif à la mise à jour des membres du COSDA suite aux résultats des élections de la chambre d'agriculture du 31 janvier 2019 et l'arrêté 3376 du 23 novembre 2020 modifiant l'article 3 de l'arrêté 800 du 24 avril 2017,

Vu l'arrêté préfectoral n° 333 du 28 février 2020 portant délégation de signature,

Vu la décision de subdélégation de signature en date du 4 mars 2020,

Vu l'avis rendu par le Comité d'Orientation Stratégique et de Développement Agricole (COSDA) en date du 09 février 2021

Considérant que le candidat a présenté un dossier répondant aux critères fixés par la réglementation notamment du fait de :

- l'attestation d'une capacité professionnelle répondant aux prescriptions prévues
- l'atteinte du seuil de viabilité économique fixé à 25 000 euros de production brute standard

**DECIDE**

**ARTICLE 1** L'autorisation d'exploiter est **accordée** à Madame RAMINAGUIN Julie Marie Yasmina  
Demeurant 17 Chemin Soupin - 97424 PITON SAINT LEU

pour un terrain d'une superficie de **2,0000 ha**  
Références cadastrales **13CV0040 (2 ha / 2,8065 ha)** sur la commune de SAINT LEU


**ARTICLE 2** - La présente autorisation sera périmée si le fonds n'a pas été mis en culture dans les limites prévues à l'article L 331-4 et suivants du Code Rural et de la Pêche Maritime.

**ARTICLE 3** - Le terrain sera exploité sous réserve du respect de la réglementation relative aux droits du sol (Code de l'urbanisme, Code de l'environnement et Code forestier).

**ARTICLE 4** - Monsieur le secrétaire général de la préfecture et monsieur le directeur de l'alimentation, de l'agriculture et de la forêt, sont chargés, chacun pour ce qui le concerne de l'exécution de la présente décision.

Saint-Pierre, le 09 février 2021

Pour le préfet et par délégation,  
Le Chef du Pôle Installation, Contrôle des Structures, Emploi



Taos GENTIL

Cette décision peut être contestée dans les deux mois qui suivent sa notification si vous estimez qu'il a été fait une application incorrecte de la réglementation en vigueur, en précisant le point sur lequel porte votre contestation :

- par recours gracieux auprès de l'auteur de la décision ou hiérarchique adressé au Ministre de l'agriculture, de l'agroalimentaire et de la forêt. L'absence de réponse dans un délai de deux mois fait naître une décision implicite de rejet qui peut elle-même être déférée au tribunal administratif dans les deux mois suivants.
- par recours contentieux devant le tribunal administratif de Saint-Denis, Avenue de la Victoire - 97400 Saint-Denis.



**PRÉFET  
DE LA RÉGION  
RÉUNION**

*Liberté  
Égalité  
Fraternité*

**Direction de l'alimentation,  
de l'agriculture et de la forêt**

**Service économie agricole et filières**

**Antenne sud**  
1 chemin de l'Irat  
97410 Saint-Pierre

**DECISION N° 2020-AE-783**  
**Accordant autorisation d'exploiter**

**LE PRÉFET DE LA REUNION**  
chevalier de la Légion d'honneur,  
officier de l'ordre national du Mérite

Vu la loi du 19 mars 1946 érigeant en Départements la Guadeloupe, la Guyane, la Martinique et la Réunion, ainsi que les textes qui l'ont complétée ou modifiée,  
Vu la loi d'avenir pour l'agriculture, l'alimentation et la forêt n°2014-1170 du 13 octobre 2014,  
Vu la loi de programmation relative à l'égalité réelle outre-mer et portant autres dispositions en matière sociale et économique du 28 février 2017,  
Vu le décret 2015-713 du 22 juin 2015,  
Vu le Code Rural et de la Pêche Maritime, notamment l'article L312-1 relatif au Schéma Directeur Régional des Exploitations Agricoles, les articles R 312-1 et suivants, les articles L 331-1 et suivants, les articles R 331-1 et suivants, l'article D371-7 du même code,  
Vu le décret du 29 mai 2019 portant nomination de Jacques Billant, Préfet de la Région Réunion, Préfet de La Réunion,  
Vu l'arrêté ministériel du 20 juillet 2015 fixant les modalités de calcul des équivalences par type de production, région naturelle ou territoire pour l'établissement du schéma directeur régional des exploitations agricoles,  
Vu l'arrêté préfectoral n° 999 SG/DAAF du 03/05/2017 établissant le schéma directeur régional des exploitations agricoles de La Réunion,  
Vu les arrêtés préfectoraux n° 800 du 24 avril 2017 portant désignation des membres de la section spécialisée du Comité d'Orientation Stratégique et de Développement Agricole (COSDA) de La Réunion, n° 2001 du 28 septembre 2017 et n° 241 du 12 février 2018 complétant l'arrêté fixant la création du COSDA, l'arrêté n° 1888 du 02 mai 2019 relatif à la mise à jour des membres du COSDA suite aux résultats des élections de la chambre d'agriculture du 31 janvier 2019 et l'arrêté 3376 du 23 novembre 2020 modifiant l'article 3 de l'arrêté 800 du 24 avril 2017,  
Vu l'arrêté préfectoral n° 333 du 28 février 2020 portant délégation de signature,  
Vu la décision de subdélégation de signature en date du 4 mars 2020,  
Vu l'avis rendu par le Comité d'Orientation Stratégique et de Développement Agricole (COSDA) en date du 09 février 2021

Considérant que le candidat a présenté un dossier répondant aux critères fixés par la réglementation notamment du fait de :

- l'attestation d'une capacité professionnelle répondant aux prescriptions prévues
- l'atteinte du seuil de viabilité économique fixé à 25 000 euros de production brute standard

**DECIDE**

**ARTICLE 1** L'autorisation d'exploiter est **accordée** à Monsieur **BALEYA David Jean Brice**  
Demeurant **178 Ter Chemin Villentroy - 97422 LA SALINE**

pour un terrain d'une superficie de **1,4000 ha**  
Références cadastrales **15EN0088 en partie ( 1,40 ha / 6,2646 ha)** sur la commune de **SAINT PAUL**


**ARTICLE 2** - La présente autorisation sera périmée si le fonds n'a pas été mis en culture dans les limites prévues à l'article L 331-4 et suivants du Code Rural et de la Pêche Maritime.

**ARTICLE 3** - Le terrain sera exploité sous réserve du respect de la réglementation relative aux droits du sol (Code de l'urbanisme, Code de l'environnement et Code forestier).

**ARTICLE 4** - Monsieur le secrétaire général de la préfecture et monsieur le directeur de l'alimentation, de l'agriculture et de la forêt, sont chargés, chacun pour ce qui le concerne de l'exécution de la présente décision.

Saint-Pierre, le 09 février 2021

Pour le préfet et par délégation,  
Le Chef du Pôle Installation, Contrôle des Structures, Emploi



*T. Gentil*

Taos GENTIL

*Cette décision peut être contestée dans les deux mois qui suivent sa notification si vous estimez qu'il a été fait une application incorrecte de la réglementation en vigueur, en précisant le point sur lequel porte votre contestation :*

- *par recours gracieux auprès de l'auteur de la décision ou hiérarchique adressé au Ministre de l'agriculture, de l'agroalimentaire et de la forêt. L'absence de réponse dans un délai de deux mois fait naître une décision implicite de rejet qui peut elle-même être déférée au tribunal administratif dans les deux mois suivants.*
- *par recours contentieux devant le tribunal administratif de Saint-Denis, Avenue de la Victoire - 97400 Saint-Denis.*

**Antenne sud**  
1 chemin de l'Irat  
97410 Saint-Pierre

**DECISION N° 2020-AE-784**  
**Accordant autorisation d'exploiter**

**LE PREFET DE LA REUNION**  
chevalier de la Légion d'honneur,  
officier de l'ordre national du Mérite

Vu la loi du 19 mars 1946 érigeant en Départements la Guadeloupe, la Guyane, la Martinique et la Réunion, ainsi que les textes qui l'ont complétée ou modifiée,  
Vu la loi d'avenir pour l'agriculture, l'alimentation et la forêt n°2014-1170 du 13 octobre 2014,  
Vu la loi de programmation relative à l'égalité réelle outre-mer et portant autres dispositions en matière sociale et économique du 28 février 2017,  
Vu le décret 2015-713 du 22 juin 2015,  
Vu le Code Rural et de la Pêche Maritime, notamment l'article L312-1 relatif au Schéma Directeur Régional des Exploitations Agricoles, les articles R 312-1 et suivants, les articles L 331-1 et suivants, les articles R 331-1 et suivants, l'article D371-7 du même code,  
Vu le décret du 29 mai 2019 portant nomination de Jacques Billant, Préfet de la Région Réunion, Préfet de La Réunion,  
Vu l'arrêté ministériel du 20 juillet 2015 fixant les modalités de calcul des équivalences par type de production, région naturelle ou territoire pour l'établissement du schéma directeur régional des exploitations agricoles,  
Vu l'arrêté préfectoral n° 999 SG/DAAF du 03/05/2017 établissant le schéma directeur régional des exploitations agricoles de La Réunion,  
Vu les arrêtés préfectoraux n° 800 du 24 avril 2017 portant désignation des membres de la section spécialisée du Comité d'Orientation Stratégique et de Développement Agricole (COSDA) de La Réunion, n° 2001 du 28 septembre 2017 et n° 241 du 12 février 2018 complétant l'arrêté fixant la création du COSDA, l'arrêté n° 1888 du 02 mai 2019 relatif à la mise à jour des membres du COSDA suite aux résultats des élections de la chambre d'agriculture du 31 janvier 2019 et l'arrêté 3376 du 23 novembre 2020 modifiant l'article 3 de l'arrêté 800 du 24 avril 2017,  
Vu l'arrêté préfectoral n° 333 du 28 février 2020 portant délégation de signature,  
Vu la décision de subdélégation de signature en date du 4 mars 2020,  
Vu l'avis rendu par le Comité d'Orientation Stratégique et de Développement Agricole (COSDA) en date du 09 février 2021

Considérant que le candidat a présenté un dossier répondant aux critères fixés par la réglementation notamment du fait de :

- l'attestation d'une capacité professionnelle répondant aux prescriptions prévues
- l'atteinte du seuil de viabilité économique fixé à 25 000 euros de production brute standard

**DECIDE**

**ARTICLE 1** L'autorisation d'exploiter est **accordée** à Monsieur **LARDAL Kévin**  
Demeurant **402 chemin Lebon - 97423 LE GUILLAUME**

pour un terrain d'une superficie de **0,4960 ha**  
Références cadastrales **15ET0168** sur la commune de **SAINT PAUL**


**ARTICLE 2** - La présente autorisation sera périmée si le fonds n'a pas été mis en culture dans les limites prévues à l'article L 331-4 et suivants du Code Rural et de la Pêche Maritime.

**ARTICLE 3** - Le terrain sera exploité sous réserve du respect de la réglementation relative aux droits du sol (Code de l'urbanisme, Code de l'environnement et Code forestier).

**ARTICLE 4** - Monsieur le secrétaire général de la préfecture et monsieur le directeur de l'alimentation, de l'agriculture et de la forêt, sont chargés, chacun pour ce qui le concerne de l'exécution de la présente décision.

Saint-Pierre, le 09 février 2021

Pour le préfet et par délégation,  
Le Chef du Pôle Installation, Contrôle des Structures, Emploi



*T. Gentil*

Taos GENTIL

Cette décision peut être contestée dans les deux mois qui suivent sa notification si vous estimez qu'il a été fait une application incorrecte de la réglementation en vigueur, en précisant le point sur lequel porte votre contestation :

- par recours gracieux auprès de l'auteur de la décision ou hiérarchique adressé au Ministre de l'agriculture, de l'agroalimentaire et de la forêt. L'absence de réponse dans un délai de deux mois fait naître une décision implicite de rejet qui peut elle-même être déférée au tribunal administratif dans les deux mois suivants.
- par recours contentieux devant le tribunal administratif de Saint-Denis, Avenue de la Victoire - 97400 Saint-Denis.

**Antenne sud**  
1 chemin de l'Irat  
97410 Saint-Pierre

**DECISION N° 2020-AE-785**  
**Accordant autorisation d'exploiter**

**LE PREFET DE LA REUNION**  
**chevalier de la Légion d'honneur,**  
**officier de l'ordre national du Mérite**

Vu la loi du 19 mars 1946 érigeant en Départements la Guadeloupe, la Guyane, la Martinique et la Réunion, ainsi que les textes qui l'ont complétée ou modifiée,  
Vu la loi d'avenir pour l'agriculture, l'alimentation et la forêt n°2014-1170 du 13 octobre 2014,  
Vu la loi de programmation relative à l'égalité réelle outre-mer et portant autres dispositions en matière sociale et économique du 28 février 2017,  
Vu le décret 2015-713 du 22 juin 2015,  
Vu le Code Rural et de la Pêche Maritime, notamment l'article L312-1 relatif au Schéma Directeur Régional des Exploitations Agricoles, les articles R 312-1 et suivants, les articles L 331-1 et suivants, les articles R 331-1 et suivants, l'article D371-7 du même code,  
Vu le décret du 29 mai 2019 portant nomination de Jacques Billant, Préfet de la Région Réunion, Préfet de La Réunion,  
Vu l'arrêté ministériel du 20 juillet 2015 fixant les modalités de calcul des équivalences par type de production, région naturelle ou territoire pour l'établissement du schéma directeur régional des exploitations agricoles,  
Vu l'arrêté préfectoral n° 999 SG/DAAF du 03/05/2017 établissant le schéma directeur régional des exploitations agricoles de La Réunion,  
Vu les arrêtés préfectoraux n° 800 du 24 avril 2017 portant désignation des membres de la section spécialisée du Comité d'Orientation Stratégique et de Développement Agricole (COSDA) de La Réunion, n° 2001 du 28 septembre 2017 et n° 241 du 12 février 2018 complétant l'arrêté fixant la création du COSDA, l'arrêté n° 1888 du 02 mai 2019 relatif à la mise à jour des membres du COSDA suite aux résultats des élections de la chambre d'agriculture du 31 janvier 2019 et l'arrêté 3376 du 23 novembre 2020 modifiant l'article 3 de l'arrêté 800 du 24 avril 2017,  
Vu l'arrêté préfectoral n° 333 du 28 février 2020 portant délégation de signature,  
Vu la décision de subdélégation de signature en date du 4 mars 2020,  
Vu l'avis rendu par le Comité d'Orientation Stratégique et de Développement Agricole (COSDA) en date du 09 février 2021

Considérant que le candidat a présenté un dossier répondant aux critères fixés par la réglementation notamment du fait de :

- l'attestation d'une capacité professionnelle répondant aux prescriptions prévues
- l'atteinte du seuil de viabilité économique fixé à 25 000 euros de production brute standard

**DECIDE**

ARTICLE 1 L'autorisation d'exploiter est **accordée** à Monsieur LARDAL Kévin  
Demeurant **402 chemin Lebon - 97423 LE GUILLAUME**

pour un terrain d'une superficie de **0,6510 ha**  
Références cadastrales **23AI0181 ; 23AI0186** sur la commune de **TROIS BASSINS**

ARTICLE 2 - La présente autorisation sera périmée si le fonds n'a pas été mis en culture dans les limites prévues à l'article L 331-4 et suivants du Code Rural et de la Pêche Maritime.

ARTICLE 3 - Le terrain sera exploité sous réserve du respect de la réglementation relative aux droits du sol (Code de l'urbanisme, Code de l'environnement et Code forestier).

ARTICLE 4 - Monsieur le secrétaire général de la préfecture et monsieur le directeur de l'alimentation, de l'agriculture et de la forêt, sont chargés, chacun pour ce qui le concerne de l'exécution de la présente décision.

Saint-Pierre, le 09 février 2021

Pour le préfet et par délégation,  
Le Chef du Pôle Installation, Contrôle des Structures, Emploi



*T. Gentil*

Taos GENTIL

Cette décision peut être contestée dans les deux mois qui suivent sa notification si vous estimez qu'il a été fait une application incorrecte de la réglementation en vigueur, en précisant le point sur lequel porte votre contestation :

- par recours gracieux auprès de l'auteur de la décision ou hiérarchique adressé au Ministre de l'agriculture, de l'agroalimentaire et de la forêt. L'absence de réponse dans un délai de deux mois fait naître une décision implicite de rejet qui peut elle-même être déférée au tribunal administratif dans les deux mois suivants.
- par recours contentieux devant le tribunal administratif de Saint-Denis, Avenue de la Victoire - 97400 Saint-Denis.

**Antenne sud**  
1 chemin de l'Irat  
97410 Saint-Pierre

**DECISION N° 2020-AE-786**  
**Accordant autorisation d'exploiter**

**LE PREFET DE LA REUNION**  
chevalier de la Légion d'honneur,  
officier de l'ordre national du Mérite

Vu la loi du 19 mars 1946 érigeant en Départements la Guadeloupe, la Guyane, la Martinique et la Réunion, ainsi que les textes qui l'ont complétée ou modifiée,  
Vu la loi d'avenir pour l'agriculture, l'alimentation et la forêt n°2014-1170 du 13 octobre 2014,  
Vu la loi de programmation relative à l'égalité réelle outre-mer et portant autres dispositions en matière sociale et économique du 28 février 2017,  
Vu le décret 2015-713 du 22 juin 2015,  
Vu le Code Rural et de la Pêche Maritime, notamment l'article L312-1 relatif au Schéma Directeur Régional des Exploitations Agricoles, les articles R 312-1 et suivants, les articles L 331-1 et suivants, les articles R 331-1 et suivants, l'article D371-7 du même code,  
Vu le décret du 29 mai 2019 portant nomination de Jacques Billant, Préfet de la Région Réunion, Préfet de La Réunion,  
Vu l'arrêté ministériel du 20 juillet 2015 fixant les modalités de calcul des équivalences par type de production, région naturelle ou territoire pour l'établissement du schéma directeur régional des exploitations agricoles,  
Vu l'arrêté préfectoral n° 999 SG/DAAF du 03/05/2017 établissant le schéma directeur régional des exploitations agricoles de La Réunion,  
Vu les arrêtés préfectoraux n° 800 du 24 avril 2017 portant désignation des membres de la section spécialisée du Comité d'Orientation Stratégique et de Développement Agricole (COSDA) de La Réunion, n° 2001 du 28 septembre 2017 et n° 241 du 12 février 2018 complétant l'arrêté fixant la création du COSDA, l'arrêté n° 1888 du 02 mai 2019 relatif à la mise à jour des membres du COSDA suite aux résultats des élections de la chambre d'agriculture du 31 janvier 2019 et l'arrêté 3376 du 23 novembre 2020 modifiant l'article 3 de l'arrêté 800 du 24 avril 2017,  
Vu l'arrêté préfectoral n° 333 du 28 février 2020 portant délégation de signature,  
Vu la décision de subdélégation de signature en date du 4 mars 2020,  
Vu l'avis rendu par le Comité d'Orientation Stratégique et de Développement Agricole (COSDA) en date du 09 février 2021

Considérant que le candidat a présenté un dossier répondant aux critères fixés par la réglementation notamment du fait de :

- l'attestation d'une capacité professionnelle répondant aux prescriptions prévues
- l'atteinte du seuil de viabilité économique fixé à 25 000 euros de production brute standard

**DECIDE**

**ARTICLE 1** L'autorisation d'exploiter est **accordée** à **Monsieur DABO Matthias Charles**  
Demeurant **13 allée des Songes - 97432 LA RAVINE DES CABRIS**

pour un terrain d'une superficie de **0,1100 ha**  
Références cadastrales **15ES0465** sur la commune de **SAINT PAUL**


**ARTICLE 2** - La présente autorisation sera périmée si le fonds n'a pas été mis en culture dans les limites prévues à l'article L 331-4 et suivants du Code Rural et de la Pêche Maritime.

**ARTICLE 3** - Le terrain sera exploité sous réserve du respect de la réglementation relative aux droits du sol (Code de l'urbanisme, Code de l'environnement et Code forestier).

**ARTICLE 4** - Monsieur le secrétaire général de la préfecture et monsieur le directeur de l'alimentation, de l'agriculture et de la forêt, sont chargés, chacun pour ce qui le concerne de l'exécution de la présente décision.

Saint-Pierre, le 09 février 2021

Pour le préfet et par délégation,  
Le Chef du Pôle Installation, Contrôle des Structures, Emploi



*T. Gentil*

Taos GENTIL

Cette décision peut être contestée dans les deux mois qui suivent sa notification si vous estimez qu'il a été fait une application incorrecte de la réglementation en vigueur, en précisant le point sur lequel porte votre contestation :

- par recours gracieux auprès de l'auteur de la décision ou hiérarchique adressé au Ministre de l'agriculture, de l'agroalimentaire et de la forêt. L'absence de réponse dans un délai de deux mois fait naître une décision implicite de rejet qui peut elle-même être déférée au tribunal administratif dans les deux mois suivants.
- par recours contentieux devant le tribunal administratif de Saint-Denis, Avenue de la Victoire - 97400 Saint-Denis.





**PRÉFET  
DE LA RÉGION  
RÉUNION**

*Liberté  
Égalité  
Fraternité*

**Direction de l'alimentation,  
de l'agriculture et de la forêt**

**Service économie agricole et filières**

**Antenne sud**  
1 chemin de l'Irat  
97410 Saint-Pierre

**DECISION N° 2020-AE-787**  
**Accordant autorisation d'exploiter**

**LE PREFET DE LA REUNION**  
**chevalier de la Légion d'honneur,**  
**officier de l'ordre national du Mérite**

Vu la loi du 19 mars 1946 érigeant en Départements la Guadeloupe, la Guyane, la Martinique et la Réunion, ainsi que les textes qui l'ont complétée ou modifiée,  
Vu la loi d'avenir pour l'agriculture, l'alimentation et la forêt n°2014-1170 du 13 octobre 2014,  
Vu la loi de programmation relative à l'égalité réelle outre-mer et portant autres dispositions en matière sociale et économique du 28 février 2017,  
Vu le décret 2015-713 du 22 juin 2015,  
Vu le Code Rural et de la Pêche Maritime, notamment l'article L312-1 relatif au Schéma Directeur Régional des Exploitations Agricoles, les articles R 312-1 et suivants, les articles L 331-1 et suivants, les articles R 331-1 et suivants, l'article D371-7 du même code,  
Vu le décret du 29 mai 2019 portant nomination de Jacques Billant, Préfet de la Région Réunion, Préfet de La Réunion,  
Vu l'arrêté ministériel du 20 juillet 2015 fixant les modalités de calcul des équivalences par type de production, région naturelle ou territoire pour l'établissement du schéma directeur régional des exploitations agricoles,  
Vu l'arrêté préfectoral n° 999 SG/DAAF du 03/05/2017 établissant le schéma directeur régional des exploitations agricoles de La Réunion,  
Vu les arrêtés préfectoraux n° 800 du 24 avril 2017 portant désignation des membres de la section spécialisée du Comité d'Orientation Stratégique et de Développement Agricole (COSDA) de La Réunion, n° 2001 du 28 septembre 2017 et n° 241 du 12 février 2018 complétant l'arrêté fixant la création du COSDA, l'arrêté n° 1888 du 02 mai 2019 relatif à la mise à jour des membres du COSDA suite aux résultats des élections de la chambre d'agriculture du 31 janvier 2019 et l'arrêté 3376 du 23 novembre 2020 modifiant l'article 3 de l'arrêté 800 du 24 avril 2017,  
Vu l'arrêté préfectoral n° 333 du 28 février 2020 portant délégation de signature,  
Vu la décision de subdélégation de signature en date du 4 mars 2020,  
Vu l'avis rendu par le Comité d'Orientation Stratégique et de Développement Agricole (COSDA) en date du 09 février 2021

Considérant que le candidat a présenté un dossier répondant aux critères fixés par la réglementation notamment du fait de :

- l'attestation d'une capacité professionnelle répondant aux prescriptions prévues
- l'atteinte du seuil de viabilité économique fixé à 25 000 euros de production brute standard

**DECIDE**

**ARTICLE 1** L'autorisation d'exploiter est **accordée** à Madame HOARAU Eugénie Anne Elizabeth  
Demeurant **13 Chemin de la Piscine - 97411 BOIS DE NEFLES SAINT PAUL**

pour un terrain d'une superficie de **3,2951 ha**  
Références cadastrales **15CH2583** sur la commune de **SAINT PAUL**


**ARTICLE 2** - La présente autorisation sera périmée si le fonds n'a pas été mis en culture dans les limites prévues à l'article L 331-4 et suivants du Code Rural et de la Pêche Maritime.

**ARTICLE 3** - Le terrain sera exploité sous réserve du respect de la réglementation relative aux droits du sol (Code de l'urbanisme, Code de l'environnement et Code forestier).

**ARTICLE 4** - Monsieur le secrétaire général de la préfecture et monsieur le directeur de l'alimentation, de l'agriculture et de la forêt, sont chargés, chacun pour ce qui le concerne de l'exécution de la présente décision.

Saint-Pierre, le 09 février 2021

Pour le préfet et par délégation,  
Le Chef du Pôle Installation, Contrôle des Structures, Emploi



*T. Gentil*

Taos GENTIL

Cette décision peut être contestée dans les deux mois qui suivent sa notification si vous estimez qu'il a été fait une application incorrecte de la réglementation en vigueur, en précisant le point sur lequel porte votre contestation :

- par recours gracieux auprès de l'auteur de la décision ou hiérarchique adressé au Ministre de l'agriculture, de l'agroalimentaire et de la forêt. L'absence de réponse dans un délai de deux mois fait naître une décision implicite de rejet qui peut elle-même être déférée au tribunal administratif dans les deux mois suivants.
- par recours contentieux devant le tribunal administratif de Saint-Denis, Avenue de la Victoire - 97400 Saint-Denis.

Antenne sud  
1 chemin de l'Irat  
97410 Saint-Pierre

**DECISION N° 2020-AE-788**  
**Accordant autorisation d'exploiter**

**LE PRÉFET DE LA REUNION**  
chevalier de la Légion d'honneur,  
officier de l'ordre national du Mérite

Vu la loi du 19 mars 1946 érigeant en Départements la Guadeloupe, la Guyane, la Martinique et la Réunion, ainsi que les textes qui l'ont complétée ou modifiée,  
Vu la loi d'avenir pour l'agriculture, l'alimentation et la forêt n°2014-1170 du 13 octobre 2014,  
Vu le décret 2015-713 du 22 juin 2015,  
Vu le Code Rural et de la Pêche Maritime, notamment l'article L312-1 relatif au Schéma Directeur Régional des Exploitations Agricoles, les articles R 312-1 et suivants, les articles L 331-1 et suivants, les articles R 331-1 et suivants, l'article D371-7 du même code,  
Vu le décret du 29 mai 2019 portant nomination de Jacques Billant, Préfet de la Région Réunion, Préfet de La Réunion,  
Vu l'arrêté ministériel du 20 juillet 2015 fixant les modalités de calcul des équivalences par type de production, région naturelle ou territoire pour l'établissement du schéma directeur régional des exploitations agricoles,  
Vu l'arrêté préfectoral n° 999 SG/DAAF du 03/05/2017 établissant le schéma directeur régional des exploitations agricoles de La Réunion,  
Vu les arrêtés préfectoraux n° 800 du 24 avril 2017 portant désignation des membres de la section spécialisée du Comité d'Orientation Stratégique et de Développement Agricole (COSDA) de La Réunion, n° 2001 du 28 septembre 2017 et n° 241 du 12 février 2018 complétant l'arrêté fixant la création du COSDA, l'arrêté n° 1888 du 02 mai 2019 relatif à la mise à jour des membres du COSDA suite aux résultats des élections de la chambre d'agriculture du 31 janvier 2019 et l'arrêté 3376 du 23 novembre 2020 modifiant l'article 3 de l'arrêté 800 du 24 avril 2017,  
Vu l'arrêté préfectoral n° 333 du 28 février 2020 portant délégation de signature,  
Vu la décision de subdélégation de signature en date du 4 mars 2020,  
Vu l'avis rendu par le Comité d'Orientation Stratégique et de Développement Agricole (COSDA) en date du 09 février 2021

Considérant que le candidat a présenté un dossier répondant aux critères fixés par la réglementation notamment du fait de :

- l'attestation d'une capacité professionnelle répondant aux prescriptions prévues
- l'atteinte du seuil de viabilité économique fixé à 25 000 euros de production brute standard

**DECIDE**

**ARTICLE 1** L'autorisation d'exploiter est **accordée** à Madame HOARAU Eugénie Anne Elizabeth  
Demeurant **13 Chemin de la Piscine - 97411 BOIS DE NEFLES SAINT PAUL**  
pour un terrain d'une superficie de **0,1348 ha**  
Références cadastrales **15AT0581 ; 15AT0583** sur la commune de **SAINT PAUL**


**ARTICLE 2** - La présente autorisation sera périmée si le fonds n'a pas été mis en culture dans les limites prévues à l'article L 331-4 et suivants du Code Rural et de la Pêche Maritime.

**ARTICLE 3** - Le terrain sera exploité sous réserve du respect de la réglementation relative aux droits du sol (Code de l'urbanisme, Code de l'environnement et Code forestier).

**ARTICLE 4** - Monsieur le secrétaire général de la préfecture et monsieur le directeur de l'alimentation, de l'agriculture et de la forêt, sont chargés, chacun pour ce qui le concerne de l'exécution de la présente décision.

Saint-Pierre, le 09 février 2021

Pour le préfet et par délégation,  
Le Chef du Pôle Installation, Contrôle des Structures, Emploi



*T. Gentil*

Taos GENTIL

Cette décision peut être contestée dans les deux mois qui suivent sa notification si vous estimez qu'il a été fait une application incorrecte de la réglementation en vigueur, en précisant le point sur lequel porte votre contestation :

- par recours gracieux auprès de l'auteur de la décision ou hiérarchique adressé au Ministre de l'agriculture, de l'agroalimentaire et de la forêt. L'absence de réponse dans un délai de deux mois fait naître une décision implicite de rejet qui peut elle-même être déférée au tribunal administratif dans les deux mois suivants.
- par recours contentieux devant le tribunal administratif de Saint-Denis, Avenue de la Victoire - 97400 Saint-Denis.



**PRÉFET  
DE LA RÉGION  
RÉUNION**

*Liberté  
Égalité  
Fraternité*

**Direction de l'alimentation,  
de l'agriculture et de la forêt**

**Service économie agricole et filières**

**Antenne sud**  
1 chemin de l'Irat  
97410 Saint-Pierre

**DECISION N° 2020-AE-789**  
**Accordant autorisation d'exploiter**

**LE PREFET DE LA REUNION**  
chevalier de la Légion d'honneur,  
officier de l'ordre national du Mérite

Vu la loi du 19 mars 1946 érigeant en Départements la Guadeloupe, la Guyane, la Martinique et la Réunion, ainsi que les textes qui l'ont complétée ou modifiée,  
Vu la loi d'avenir pour l'agriculture, l'alimentation et la forêt n°2014-1170 du 13 octobre 2014,  
Vu la loi de programmation relative à l'égalité réelle outre-mer et portant autres dispositions en matière sociale et économique du 28 février 2017,  
Vu le décret 2015-713 du 22 juin 2015,  
Vu le Code Rural et de la Pêche Maritime, notamment l'article L312-1 relatif au Schéma Directeur Régional des Exploitations Agricoles, les articles R 312-1 et suivants, les articles L 331-1 et suivants, les articles R 331-1 et suivants, l'article D371-7 du même code,  
Vu le décret du 29 mai 2019 portant nomination de Jacques Billant, Préfet de la Région Réunion, Préfet de La Réunion,  
Vu l'arrêté ministériel du 20 juillet 2015 fixant les modalités de calcul des équivalences par type de production, région naturelle ou territoire pour l'établissement du schéma directeur régional des exploitations agricoles,  
Vu l'arrêté préfectoral n° 999 SG/DAAF du 03/05/2017 établissant le schéma directeur régional des exploitations agricoles de La Réunion,  
Vu les arrêtés préfectoraux n° 800 du 24 avril 2017 portant désignation des membres de la section spécialisée du Comité d'Orientation Stratégique et de Développement Agricole (COSDA) de La Réunion, n° 2001 du 28 septembre 2017 et n° 241 du 12 février 2018 complétant l'arrêté fixant la création du COSDA, l'arrêté n° 1888 du 02 mai 2019 relatif à la mise à jour des membres du COSDA suite aux résultats des élections de la chambre d'agriculture du 31 janvier 2019 et l'arrêté 3376 du 23 novembre 2020 modifiant l'article 3 de l'arrêté 800 du 24 avril 2017,  
Vu l'arrêté préfectoral n° 333 du 28 février 2020 portant délégation de signature,  
Vu la décision de subdélégation de signature en date du 4 mars 2020,  
Vu l'avis rendu par le Comité d'Orientation Stratégique et de Développement Agricole (COSDA) en date du 09 février 2021

Considérant que le candidat a présenté un dossier répondant aux critères fixés par la réglementation notamment du fait de :

- l'attestation d'une capacité professionnelle répondant aux prescriptions prévues
- l'atteinte du seuil de viabilité économique fixé à 25 000 euros de production brute standard

**DECIDE**

**ARTICLE 1** L'autorisation d'exploiter est **accordée** à **Madame HOARAU Eugénie Anne Elizabeth**  
Demeurant **13 Chemin de la Piscine - 97411 BOIS DE NEFLES SAINT PAUL**  
pour un terrain d'une superficie de **0,2443 ha**  
Références cadastrales **15AT0587 ; 15AT0589** sur la commune de **SAINT PAUL**


**ARTICLE 2** - La présente autorisation sera périmée si le fonds n'a pas été mis en culture dans les limites prévues à l'article L 331-4 et suivants du Code Rural et de la Pêche Maritime.

**ARTICLE 3** - Le terrain sera exploité sous réserve du respect de la réglementation relative aux droits du sol (Code de l'urbanisme, Code de l'environnement et Code forestier).

**ARTICLE 4** - Monsieur le secrétaire général de la préfecture et monsieur le directeur de l'alimentation, de l'agriculture et de la forêt, sont chargés, chacun pour ce qui le concerne de l'exécution de la présente décision.

Saint-Pierre, le 09 février 2021

Pour le préfet et par délégation,  
Le Chef du Pôle Installation, Contrôle des Structures, Emploi



*T. Gentil*

Taos GENTIL

Cette décision peut être contestée dans les deux mois qui suivent sa notification si vous estimez qu'il a été fait une application incorrecte de la réglementation en vigueur, en précisant le point sur lequel porte votre contestation :

- par recours gracieux auprès de l'auteur de la décision ou hiérarchique adressé au Ministre de l'agriculture, de l'agroalimentaire et de la forêt. L'absence de réponse dans un délai de deux mois fait naître une décision implicite de rejet qui peut elle-même être déférée au tribunal administratif dans les deux mois suivants.
- par recours contentieux devant le tribunal administratif de Saint-Denis, Avenue de la Victoire - 97400 Saint-Denis.

**Antenne sud**  
1 chemin de l'Irat  
97410 Saint-Pierre

**DECISION N° 2020-AE-790**  
**Accordant autorisation d'exploiter**

**LE PREFET DE LA REUNION**  
chevalier de la Légion d'honneur,  
officier de l'ordre national du Mérite

Vu la loi du 19 mars 1946 érigeant en Départements la Guadeloupe, la Guyane, la Martinique et la Réunion, ainsi que les textes qui l'ont complétée ou modifiée,  
Vu la loi d'avenir pour l'agriculture, l'alimentation et la forêt n°2014-1170 du 13 octobre 2014,  
Vu la loi de programmation relative à l'égalité réelle outre-mer et portant autres dispositions en matière sociale et économique du 28 février 2017,  
Vu le décret 2015-713 du 22 juin 2015,  
Vu le Code Rural et de la Pêche Maritime, notamment l'article L312-1 relatif au Schéma Directeur Régional des Exploitations Agricoles, les articles R 312-1 et suivants, les articles L 331-1 et suivants, les articles R 331-1 et suivants, l'article D371-7 du même code,  
Vu le décret du 29 mai 2019 portant nomination de Jacques Billant, Préfet de la Région Réunion, Préfet de La Réunion,  
Vu l'arrêté ministériel du 20 juillet 2015 fixant les modalités de calcul des équivalences par type de production, région naturelle ou territoire pour l'établissement du schéma directeur régional des exploitations agricoles,  
Vu l'arrêté préfectoral n° 999 SG/DAAF du 03/05/2017 établissant le schéma directeur régional des exploitations agricoles de La Réunion,  
Vu les arrêtés préfectoraux n° 800 du 24 avril 2017 portant désignation des membres de la section spécialisée du Comité d'Orientation Stratégique et de Développement Agricole (COSDA) de La Réunion, n° 2001 du 28 septembre 2017 et n° 241 du 12 février 2018 complétant l'arrêté fixant la création du COSDA, l'arrêté n° 1888 du 02 mai 2019 relatif à la mise à jour des membres du COSDA suite aux résultats des élections de la chambre d'agriculture du 31 janvier 2019 et l'arrêté 3376 du 23 novembre 2020 modifiant l'article 3 de l'arrêté 800 du 24 avril 2017,  
Vu l'arrêté préfectoral n° 333 du 28 février 2020 portant délégation de signature,  
Vu la décision de subdélégation de signature en date du 4 mars 2020,  
Vu l'avis rendu par le Comité d'Orientation Stratégique et de Développement Agricole (COSDA) en date du 09 février 2021

Considérant que le candidat a présenté un dossier répondant aux critères fixés par la réglementation notamment du fait de :

- l'attestation d'une capacité professionnelle répondant aux prescriptions prévues
- l'atteinte du seuil de viabilité économique fixé à 25 000 euros de production brute standard

**DECIDE**

**ARTICLE 1** L'autorisation d'exploiter est **accordée** à la **SCEA PEPINIERES DU THEATRE** (avec 2 associés exploitants : **BRABANT ép. FAGES Renée Paule et FAGES Patrice Armand Basile**)  
Demeurant **Chemin Vanille – CS 51013 - 97434 SAINT GILLES LES BAINS**  
pour un terrain d'une superficie de **1,7500 ha**  
Références cadastrales **15HL0020 en partie (1,75 ha / 4,75 ha)** sur la commune de **SAINT PAUL**

**ARTICLE 2** - La présente autorisation sera périmée si le fonds n'a pas été mis en culture dans les limites prévues à l'article L 331-4 et suivants du Code Rural et de la Pêche Maritime.

**ARTICLE 3** - Le terrain sera exploité sous réserve du respect de la réglementation relative aux droits du sol (Code de l'urbanisme, Code de l'environnement et Code forestier).

**ARTICLE 4** - Monsieur le secrétaire général de la préfecture et monsieur le directeur de l'alimentation, de l'agriculture et de la forêt, sont chargés, chacun pour ce qui le concerne de l'exécution de la présente décision.

Saint-Pierre, le 09 février 2021

Pour le préfet et par délégation,  
Le Chef du Pôle Installation, Contrôle des Structures, Emploi



*T. Gentil*

Taos GENTIL

Cette décision peut être contestée dans les deux mois qui suivent sa notification si vous estimez qu'il a été fait une application incorrecte de la réglementation en vigueur, en précisant le point sur lequel porte votre contestation :

- par recours gracieux auprès de l'auteur de la décision ou hiérarchique adressé au Ministre de l'agriculture, de l'agroalimentaire et de la forêt. L'absence de réponse dans un délai de deux mois fait naître une décision implicite de rejet qui peut elle-même être déférée au tribunal administratif dans les deux mois suivants.
- par recours contentieux devant le tribunal administratif de Saint-Denis, Avenue de la Victoire - 97400 Saint-Denis.



**PRÉFET  
DE LA RÉGION  
RÉUNION**

*Liberté  
Égalité  
Fraternité*

**Direction de l'alimentation,  
de l'agriculture et de la forêt**

**Service économie agricole et filières**

**Antenne sud**  
1 chemin de l'Irat  
97410 Saint-Pierre

**DECISION N° 2020-AE-791**  
**Accordant autorisation d'exploiter**

**LE PREFET DE LA REUNION**  
**chevalier de la Légion d'honneur,**  
**officier de l'ordre national du Mérite**

Vu la loi du 19 mars 1946 érigeant en Départements la Guadeloupe, la Guyane, la Martinique et la Réunion, ainsi que les textes qui l'ont complétée ou modifiée,  
Vu la loi d'avenir pour l'agriculture, l'alimentation et la forêt n°2014-1170 du 13 octobre 2014,  
Vu la loi de programmation relative à l'égalité réelle outre-mer et portant autres dispositions en matière sociale et économique du 28 février 2017,  
Vu le décret 2015-713 du 22 juin 2015,  
Vu le Code Rural et de la Pêche Maritime, notamment l'article L312-1 relatif au Schéma Directeur Régional des Exploitations Agricoles, les articles R 312-1 et suivants, les articles L 331-1 et suivants, les articles R 331-1 et suivants, l'article D371-7 du même code,  
Vu le décret du 29 mai 2019 portant nomination de Jacques Billant, Préfet de la Région Réunion, Préfet de La Réunion,  
Vu l'arrêté ministériel du 20 juillet 2015 fixant les modalités de calcul des équivalences par type de production, région naturelle ou territoire pour l'établissement du schéma directeur régional des exploitations agricoles,  
Vu l'arrêté préfectoral n° 999 SG/DAAF du 03/05/2017 établissant le schéma directeur régional des exploitations agricoles de La Réunion,  
Vu les arrêtés préfectoraux n° 800 du 24 avril 2017 portant désignation des membres de la section spécialisée du Comité d'Orientation Stratégique et de Développement Agricole (COSDA) de La Réunion, n° 2001 du 28 septembre 2017 et n° 241 du 12 février 2018 complétant l'arrêté fixant la création du COSDA, l'arrêté n° 1888 du 02 mai 2019 relatif à la mise à jour des membres du COSDA suite aux résultats des élections de la chambre d'agriculture du 31 janvier 2019 et l'arrêté 3376 du 23 novembre 2020 modifiant l'article 3 de l'arrêté 800 du 24 avril 2017,  
Vu l'arrêté préfectoral n° 333 du 28 février 2020 portant délégation de signature,  
Vu la décision de subdélégation de signature en date du 4 mars 2020,  
Vu l'avis rendu par le Comité d'Orientation Stratégique et de Développement Agricole (COSDA) en date du 09 février 2021

Considérant que le candidat a présenté un dossier répondant aux critères fixés par la réglementation notamment du fait de :

- l'attestation d'une capacité professionnelle répondant aux prescriptions prévues
- l'atteinte du seuil de viabilité économique fixé à 25 000 euros de production brute standard

**DECIDE**

**ARTICLE 1** L'autorisation d'exploiter est **accordée** à l' **EARL GEOLA** (avec 4 associés exploitants : **PREBE Roland Antoine, PREBE Gladys Marie Elodie, CLARA Loïc Georges Wilson et PREBE Alan Jean Thierry**)  
Demeurant **190 Route Nationale 3 - La Confiance 97470 SAINT BENOIT**

pour un terrain d'une superficie de **2,4940 ha**  
Références cadastrales **10BT0017 ; 10BT0018 ; 10BT0096** sur la commune de **SAINT BENOIT**


**ARTICLE 2** - La présente autorisation sera périmée si le fonds n'a pas été mis en culture dans les limites prévues à l'article L 331-4 et suivants du Code Rural et de la Pêche Maritime.

**ARTICLE 3** - Le terrain sera exploité sous réserve du respect de la réglementation relative aux droits du sol (Code de l'urbanisme, Code de l'environnement et Code forestier).

**ARTICLE 4** - Monsieur le secrétaire général de la préfecture et monsieur le directeur de l'alimentation, de l'agriculture et de la forêt, sont chargés, chacun pour ce qui le concerne de l'exécution de la présente décision.

Saint-Pierre, le 09 février 2021

Pour le préfet et par délégation,  
Le Chef du Pôle Installation, Contrôle des Structures, Emploi



*T. Gentil*

Taos GENTIL

*Cette décision peut être contestée dans les deux mois qui suivent sa notification si vous estimez qu'il a été fait une application incorrecte de la réglementation en vigueur, en précisant le point sur lequel porte votre contestation :*

- *par recours gracieux auprès de l'auteur de la décision ou hiérarchique adressé au Ministre de l'agriculture, de l'agroalimentaire et de la forêt. L'absence de réponse dans un délai de deux mois fait naître une décision implicite de rejet qui peut elle-même être déférée au tribunal administratif dans les deux mois suivants.*
- *par recours contentieux devant le tribunal administratif de Saint-Denis, Avenue de la Victoire - 97400 Saint-Denis.*



**PRÉFET  
DE LA RÉGION  
RÉUNION**

*Liberté  
Égalité  
Fraternité*

**Direction de l'alimentation,  
de l'agriculture et de la forêt**

**Service économie agricole et filières**

**Antenne sud**  
1 chemin de l'Irat  
97410 Saint-Pierre

**DECISION N° 2020-AE-792**  
**Accordant autorisation d'exploiter**

**LE PREFET DE LA REUNION**  
**chevalier de la Légion d'honneur,**  
**officier de l'ordre national du Mérite**

Vu la loi du 19 mars 1946 érigeant en Départements la Guadeloupe, la Guyane, la Martinique et la Réunion, ainsi que les textes qui l'ont complétée ou modifiée,  
Vu la loi d'avenir pour l'agriculture, l'alimentation et la forêt n°2014-1170 du 13 octobre 2014,  
Vu la loi de programmation relative à l'égalité réelle outre-mer et portant autres dispositions en matière sociale et économique du 28 février 2017,  
Vu le décret 2015-713 du 22 juin 2015,  
Vu le Code Rural et de la Pêche Maritime, notamment l'article L312-1 relatif au Schéma Directeur Régional des Exploitations Agricoles, les articles R 312-1 et suivants, les articles L 331-1 et suivants, les articles R 331-1 et suivants, l'article D371-7 du même code,  
Vu le décret du 29 mai 2019 portant nomination de Jacques Billant, Préfet de la Région Réunion, Préfet de La Réunion,  
Vu l'arrêté ministériel du 20 juillet 2015 fixant les modalités de calcul des équivalences par type de production, région naturelle ou territoire pour l'établissement du schéma directeur régional des exploitations agricoles,  
Vu l'arrêté préfectoral n° 999 SG/DAAF du 03/05/2017 établissant le schéma directeur régional des exploitations agricoles de La Réunion,  
Vu les arrêtés préfectoraux n° 800 du 24 avril 2017 portant désignation des membres de la section spécialisée du Comité d'Orientation Stratégique et de Développement Agricole (COSDA) de La Réunion, n° 2001 du 28 septembre 2017 et n° 241 du 12 février 2018 complétant l'arrêté fixant la création du COSDA, l'arrêté n° 1888 du 02 mai 2019 relatif à la mise à jour des membres du COSDA suite aux résultats des élections de la chambre d'agriculture du 31 janvier 2019 et l'arrêté 3376 du 23 novembre 2020 modifiant l'article 3 de l'arrêté 800 du 24 avril 2017,  
Vu l'arrêté préfectoral n° 333 du 28 février 2020 portant délégation de signature,  
Vu la décision de subdélégation de signature en date du 4 mars 2020,  
Vu l'avis rendu par le Comité d'Orientation Stratégique et de Développement Agricole (COSDA) en date du 09 février 2021

Considérant que le candidat a présenté un dossier répondant aux critères fixés par la réglementation notamment du fait de :

- l'attestation d'une capacité professionnelle répondant aux prescriptions prévues
- l'atteinte du seuil de viabilité économique fixé à 25 000 euros de production brute standard

**DECIDE**

**ARTICLE 1** L'autorisation d'exploiter est **accordée** à **Monsieur TECHER Sébastien Axel**  
Demeurant **36 Impasse Olivette - Mare à Vieille Place 97433 SALAZIE**

pour un terrain d'une superficie de **2,0000 ha**  
Références cadastrales **21AV0345 en partie (2 ha / 4,1746 ha)** sur la commune de **SALAZIE**


**ARTICLE 2** - La présente autorisation sera périmée si le fonds n'a pas été mis en culture dans les limites prévues à l'article L 331-4 et suivants du Code Rural et de la Pêche Maritime.

**ARTICLE 3** - Le terrain sera exploité sous réserve du respect de la réglementation relative aux droits du sol (Code de l'urbanisme, Code de l'environnement et Code forestier).

**ARTICLE 4** - Monsieur le secrétaire général de la préfecture et monsieur le directeur de l'alimentation, de l'agriculture et de la forêt, sont chargés, chacun pour ce qui le concerne de l'exécution de la présente décision.

Saint-Pierre, le 09 février 2021

Pour le préfet et par délégation,  
Le Chef du Pôle Installation, Contrôle des Structures, Emploi



*T. Gentil*  
Taos GENTIL

Cette décision peut être contestée dans les deux mois qui suivent sa notification si vous estimez qu'il a été fait une application incorrecte de la réglementation en vigueur, en précisant le point sur lequel porte votre contestation :

- par recours gracieux auprès de l'auteur de la décision ou hiérarchique adressé au Ministre de l'agriculture, de l'agroalimentaire et de la forêt. L'absence de réponse dans un délai de deux mois fait naître une décision implicite de rejet qui peut elle-même être déférée au tribunal administratif dans les deux mois suivants.
- par recours contentieux devant le tribunal administratif de Saint-Denis, Avenue de la Victoire - 97400 Saint-Denis.

**Antenne sud**  
1 chemin de l'Irat  
97410 Saint-Pierre

**DECISION N° 2020-AE-793**  
**Accordant autorisation d'exploiter**

**LE PRÉFET DE LA RÉUNION**  
chevalier de la Légion d'honneur,  
officier de l'ordre national du Mérite

Vu la loi du 19 mars 1946 érigeant en Départements la Guadeloupe, la Guyane, la Martinique et la Réunion, ainsi que les textes qui l'ont complétée ou modifiée,  
Vu la loi d'avenir pour l'agriculture, l'alimentation et la forêt n°2014-1170 du 13 octobre 2014,  
Vu la loi de programmation relative à l'égalité réelle outre-mer et portant autres dispositions en matière sociale et économique du 28 février 2017,  
Vu le décret 2015-713 du 22 juin 2015,  
Vu le Code Rural et de la Pêche Maritime, notamment l'article L312-1 relatif au Schéma Directeur Régional des Exploitations Agricoles, les articles R 312-1 et suivants, les articles L 331-1 et suivants, les articles R 331-1 et suivants, l'article D371-7 du même code,  
Vu le décret du 29 mai 2019 portant nomination de Jacques Billant, Préfet de la Région Réunion, Préfet de La Réunion,  
Vu l'arrêté ministériel du 20 juillet 2015 fixant les modalités de calcul des équivalences par type de production, région naturelle ou territoire pour l'établissement du schéma directeur régional des exploitations agricoles,  
Vu l'arrêté préfectoral n° 999 SG/DAAF du 03/05/2017 établissant le schéma directeur régional des exploitations agricoles de La Réunion,  
Vu les arrêtés préfectoraux n° 800 du 24 avril 2017 portant désignation des membres de la section spécialisée du Comité d'Orientation Stratégique et de Développement Agricole (COSDA) de La Réunion, n° 2001 du 28 septembre 2017 et n° 241 du 12 février 2018 complétant l'arrêté fixant la création du COSDA, l'arrêté n° 1888 du 02 mai 2019 relatif à la mise à jour des membres du COSDA suite aux résultats des élections de la chambre d'agriculture du 31 janvier 2019 et l'arrêté 3376 du 23 novembre 2020 modifiant l'article 3 de l'arrêté 800 du 24 avril 2017,  
Vu l'arrêté préfectoral n° 333 du 28 février 2020 portant délégation de signature,  
Vu la décision de subdélégation de signature en date du 4 mars 2020,  
Vu l'avis rendu par le Comité d'Orientation Stratégique et de Développement Agricole (COSDA) en date du 09 février 2021

Considérant que le candidat a présenté un dossier répondant aux critères fixés par la réglementation notamment du fait de :

- l'attestation d'une capacité professionnelle répondant aux prescriptions prévues
- l'atteinte du seuil de viabilité économique fixé à 25 000 euros de production brute standard

**DECIDE**

**ARTICLE 1** L'autorisation d'exploiter est **accordée** à Monsieur **VALIN Dominique Jean Harry**  
Demeurant **100 chemin Lallemand - 97423 LE GUILLAUME - SAINT PAUL**  
pour un terrain d'une superficie de **2,2437 ha**  
Références cadastrales **15CH0053 ; 15 CH0066 ; 15 CH0067 ; 15CH0068** sur la commune de **SAINT PAUL**


**ARTICLE 2** - La présente autorisation sera périmée si le fonds n'a pas été mis en culture dans les limites prévues à l'article L 331-4 et suivants du Code Rural et de la Pêche Maritime.

**ARTICLE 3** - Le terrain sera exploité sous réserve du respect de la réglementation relative aux droits du sol (Code de l'urbanisme, Code de l'environnement et Code forestier).

**ARTICLE 4** - Monsieur le secrétaire général de la préfecture et monsieur le directeur de l'alimentation, de l'agriculture et de la forêt, sont chargés, chacun pour ce qui le concerne de l'exécution de la présente décision.

Saint-Pierre, le 09 février 2021

Pour le préfet et par délégation,  
Le Chef du Pôle Installation, Contrôle des Structures, Emploi



*T. Gentil*

Taos GENTIL

Cette décision peut être contestée dans les deux mois qui suivent sa notification si vous estimez qu'il a été fait une application incorrecte de la réglementation en vigueur, en précisant le point sur lequel porte votre contestation :

- par recours gracieux auprès de l'auteur de la décision ou hiérarchique adressé au Ministre de l'agriculture, de l'agroalimentaire et de la forêt. L'absence de réponse dans un délai de deux mois fait naître une décision implicite de rejet qui peut elle-même être déférée au tribunal administratif dans les deux mois suivants.
- par recours contentieux devant le tribunal administratif de Saint-Denis, Avenue de la Victoire - 97400 Saint-Denis.

**Antenne sud**  
1 chemin de l'Irat  
97410 Saint-Pierre

**DECISION N° 2020-AE-794**  
**Accordant autorisation d'exploiter**

**LE PREFET DE LA REUNION**  
chevalier de la Légion d'honneur,  
officier de l'ordre national du Mérite

Vu la loi du 19 mars 1946 érigeant en Départements la Guadeloupe, la Guyane, la Martinique et la Réunion, ainsi que les textes qui l'ont complétée ou modifiée,  
Vu la loi d'avenir pour l'agriculture, l'alimentation et la forêt n°2014-1170 du 13 octobre 2014,  
Vu la loi de programmation relative à l'égalité réelle outre-mer et portant autres dispositions en matière sociale et économique du 28 février 2017,  
Vu le décret 2015-713 du 22 juin 2015,  
Vu le Code Rural et de la Pêche Maritime, notamment l'article L312-1 relatif au Schéma Directeur Régional des Exploitations Agricoles, les articles R 312-1 et suivants, les articles L 331-1 et suivants, les articles R 331-1 et suivants, l'article D371-7 du même code,  
Vu le décret du 29 mai 2019 portant nomination de Jacques Billant, Préfet de la Région Réunion, Préfet de La Réunion,  
Vu l'arrêté ministériel du 20 juillet 2015 fixant les modalités de calcul des équivalences par type de production, région naturelle ou territoire pour l'établissement du schéma directeur régional des exploitations agricoles,  
Vu l'arrêté préfectoral n° 999 SG/DAAF du 03/05/2017 établissant le schéma directeur régional des exploitations agricoles de La Réunion,  
Vu les arrêtés préfectoraux n° 800 du 24 avril 2017 portant désignation des membres de la section spécialisée du Comité d'Orientation Stratégique et de Développement Agricole (COSDA) de La Réunion, n° 2001 du 28 septembre 2017 et n° 241 du 12 février 2018 complétant l'arrêté fixant la création du COSDA, l'arrêté n° 1888 du 02 mai 2019 relatif à la mise à jour des membres du COSDA suite aux résultats des élections de la chambre d'agriculture du 31 janvier 2019 et l'arrêté 3376 du 23 novembre 2020 modifiant l'article 3 de l'arrêté 800 du 24 avril 2017,  
Vu l'arrêté préfectoral n° 333 du 28 février 2020 portant délégation de signature,  
Vu la décision de subdélégation de signature en date du 4 mars 2020,  
Vu l'avis rendu par le Comité d'Orientation Stratégique et de Développement Agricole (COSDA) en date du 09 février 2021

Considérant que le candidat a présenté un dossier répondant aux critères fixés par la réglementation notamment du fait de :

- l'attestation d'une capacité professionnelle répondant aux prescriptions prévues
- l'atteinte du seuil de viabilité économique fixé à 25 000 euros de production brute standard

**DECIDE**

ARTICLE 1 L'autorisation d'exploiter est **accordée** à Madame HOARAU Sabine  
Demeurant **16 Quater Chemin des Pommes - 97439 SAINTE ROSE**  
pour un terrain d'une superficie de **8,9833 ha**  
Références cadastrales **19AI0485 ; 19AI0486** sur la commune de **SAINTE ROSE**


ARTICLE 2 - La présente autorisation sera périmée si le fonds n'a pas été mis en culture dans les limites prévues à l'article L 331-4 et suivants du Code Rural et de la Pêche Maritime.

ARTICLE 3 - Le terrain sera exploité sous réserve du respect de la réglementation relative aux droits du sol (Code de l'urbanisme, Code de l'environnement et Code forestier).

ARTICLE 4 - Monsieur le secrétaire général de la préfecture et monsieur le directeur de l'alimentation, de l'agriculture et de la forêt, sont chargés, chacun pour ce qui le concerne de l'exécution de la présente décision.

Saint-Pierre, le 09 février 2021

Pour le préfet et par délégation,  
Le Chef du Pôle Installation, Contrôle des Structures, Emploi



*T. Gentil*

Taos GENTIL

Cette décision peut être contestée dans les deux mois qui suivent sa notification si vous estimez qu'il a été fait une application incorrecte de la réglementation en vigueur, en précisant le point sur lequel porte votre contestation :

- par recours gracieux auprès de l'auteur de la décision ou hiérarchique adressé au Ministre de l'agriculture, de l'agroalimentaire et de la forêt. L'absence de réponse dans un délai de deux mois fait naître une décision implicite de rejet qui peut elle-même être déférée au tribunal administratif dans les deux mois suivants.
- par recours contentieux devant le tribunal administratif de Saint-Denis, Avenue de la Victoire - 97400 Saint-Denis.



**Antenne sud**  
1 chemin de l'Irat  
97410 Saint-Pierre

**DECISION N° 2020-AE-795**  
**Accordant autorisation d'exploiter**

**LE PREFET DE LA REUNION**  
chevalier de la Légion d'honneur,  
officier de l'ordre national du Mérite

Vu la loi du 19 mars 1946 érigeant en Départements la Guadeloupe, la Guyane, la Martinique et la Réunion, ainsi que les textes qui l'ont complétée ou modifiée,  
Vu la loi d'avenir pour l'agriculture, l'alimentation et la forêt n°2014-1170 du 13 octobre 2014,  
Vu la loi de programmation relative à l'égalité réelle outre-mer et portant autres dispositions en matière sociale et économique du 28 février 2017,  
Vu le décret 2015-713 du 22 juin 2015,  
Vu le Code Rural et de la Pêche Maritime, notamment l'article L312-1 relatif au Schéma Directeur Régional des Exploitations Agricoles, les articles R 312-1 et suivants, les articles L 331-1 et suivants, les articles R 331-1 et suivants, l'article D371-7 du même code,  
Vu le décret du 29 mai 2019 portant nomination de Jacques Billant, Préfet de la Région Réunion, Préfet de La Réunion,  
Vu l'arrêté ministériel du 20 juillet 2015 fixant les modalités de calcul des équivalences par type de production, région naturelle ou territoire pour l'établissement du schéma directeur régional des exploitations agricoles,  
Vu l'arrêté préfectoral n° 999 SG/DAAF du 03/05/2017 établissant le schéma directeur régional des exploitations agricoles de La Réunion,  
Vu les arrêtés préfectoraux n° 800 du 24 avril 2017 portant désignation des membres de la section spécialisée du Comité d'Orientation Stratégique et de Développement Agricole (COSDA) de La Réunion, n° 2001 du 28 septembre 2017 et n° 241 du 12 février 2018 complétant l'arrêté fixant la création du COSDA, l'arrêté n° 1888 du 02 mai 2019 relatif à la mise à jour des membres du COSDA suite aux résultats des élections de la chambre d'agriculture du 31 janvier 2019 et l'arrêté 3376 du 23 novembre 2020 modifiant l'article 3 de l'arrêté 800 du 24 avril 2017,  
Vu l'arrêté préfectoral n° 333 du 28 février 2020 portant délégation de signature,  
Vu la décision de subdélégation de signature en date du 4 mars 2020,  
Vu l'avis rendu par le Comité d'Orientation Stratégique et de Développement Agricole (COSDA) en date du 09 février 2021

Considérant que le candidat a présenté un dossier répondant aux critères fixés par la réglementation notamment du fait de :

- l'attestation d'une capacité professionnelle répondant aux prescriptions prévues
- l'atteinte du seuil de viabilité économique fixé à 25 000 euros de production brute standard

**DECIDE**

**ARTICLE 1** L'autorisation d'exploiter est **accordée** à Monsieur MYRTHE Thierry  
Demeurant 167 chemin Lebel - Bel Air 97411 SAINT PAUL – BOIS DE NEFLES  
pour un terrain d'une superficie de 5,0000 ha  
Références cadastrales 15AV0699 en partie (2,82 ha / ; 15AV0747 en partie (2,18 ha / 2,38 ha) sur la commune de SAINT PAUL


**ARTICLE 2** - La présente autorisation sera périmée si le fonds n'a pas été mis en culture dans les limites prévues à l'article L 331-4 et suivants du Code Rural et de la Pêche Maritime.

**ARTICLE 3** - Le terrain sera exploité sous réserve du respect de la réglementation relative aux droits du sol (Code de l'urbanisme, Code de l'environnement et Code forestier).

**ARTICLE 4** - Monsieur le secrétaire général de la préfecture et monsieur le directeur de l'alimentation, de l'agriculture et de la forêt, sont chargés, chacun pour ce qui le concerne de l'exécution de la présente décision.

Saint-Pierre, le 09 février 2021

Pour le préfet et par délégation,  
Le Chef du Pôle Installation, Contrôle des Structures, Emploi



*T. Gentil*

Taos GENTIL

Cette décision peut être contestée dans les deux mois qui suivent sa notification si vous estimez qu'il a été fait une application incorrecte de la réglementation en vigueur, en précisant le point sur lequel porte votre contestation :

- par recours gracieux auprès de l'auteur de la décision ou hiérarchique adressé au Ministre de l'agriculture, de l'agroalimentaire et de la forêt. L'absence de réponse dans un délai de deux mois fait naître une décision implicite de rejet qui peut elle-même être déférée au tribunal administratif dans les deux mois suivants.
- par recours contentieux devant le tribunal administratif de Saint-Denis, Avenue de la Victoire - 97400 Saint-Denis.

**Antenne sud**  
1 chemin de l'Irat  
97410 Saint-Pierre

**DECISION N° 2020-AE-796**  
*Accordant autorisation d'exploiter*

**LE PREFET DE LA REUNION**  
chevalier de la Légion d'honneur,  
officier de l'ordre national du Mérite

Vu la loi du 19 mars 1946 érigeant en Départements la Guadeloupe, la Guyane, la Martinique et la Réunion, ainsi que les textes qui l'ont complétée ou modifiée,  
Vu la loi d'avenir pour l'agriculture, l'alimentation et la forêt n°2014-1170 du 13 octobre 2014,  
Vu la loi de programmation relative à l'égalité réelle outre-mer et portant autres dispositions en matière sociale et économique du 28 février 2017,  
Vu le décret 2015-713 du 22 juin 2015,  
Vu le Code Rural et de la Pêche Maritime, notamment l'article L312-1 relatif au Schéma Directeur Régional des Exploitations Agricoles, les articles R 312-1 et suivants, les articles L 331-1 et suivants, les articles R 331-1 et suivants, l'article D371-7 du même code,  
Vu le décret du 29 mai 2019 portant nomination de Jacques Billant, Préfet de la Région Réunion, Préfet de La Réunion,  
Vu l'arrêté ministériel du 20 juillet 2015 fixant les modalités de calcul des équivalences par type de production, région naturelle ou territoire pour l'établissement du schéma directeur régional des exploitations agricoles,  
Vu l'arrêté préfectoral n° 999 SG/DAAF du 03/05/2017 établissant le schéma directeur régional des exploitations agricoles de La Réunion,  
Vu les arrêtés préfectoraux n° 800 du 24 avril 2017 portant désignation des membres de la section spécialisée du Comité d'Orientation Stratégique et de Développement Agricole (COSDA) de La Réunion, n° 2001 du 28 septembre 2017 et n° 241 du 12 février 2018 complétant l'arrêté fixant la création du COSDA, l'arrêté n° 1888 du 02 mai 2019 relatif à la mise à jour des membres du COSDA suite aux résultats des élections de la chambre d'agriculture du 31 janvier 2019 et l'arrêté 3376 du 23 novembre 2020 modifiant l'article 3 de l'arrêté 800 du 24 avril 2017,  
Vu l'arrêté préfectoral n° 333 du 28 février 2020 portant délégation de signature,  
Vu la décision de subdélégation de signature en date du 4 mars 2020,  
Vu l'avis rendu par le Comité d'Orientation Stratégique et de Développement Agricole (COSDA) en date du 09 février 2021

Considérant que le candidat a présenté un dossier répondant aux critères fixés par la réglementation notamment du fait de :

- l'attestation d'une capacité professionnelle répondant aux prescriptions prévues
- l'atteinte du seuil de viabilité économique fixé à 25 000 euros de production brute standard

**DECIDE**

**ARTICLE 1** L'autorisation d'exploiter est **accordée** à Monsieur VINGUEDASSAMY-VIRASSAMY Dominique  
Demeurant **270 Chemin Bras Canot - 97435 SAINT PAUL**

pour un terrain d'une superficie de **5,4365 ha**  
Références cadastrales **15DR0458 ; 15DR0460 ; 15DR0461 ; 15DR0465 ; 15DR0466 ; 15DR0469 ; 15DR0470 ; 15DR0471** sur la commune de SAINT PAUL


**ARTICLE 2** - La présente autorisation sera périmée si le fonds n'a pas été mis en culture dans les limites prévues à l'article L 331-4 et suivants du Code Rural et de la Pêche Maritime.

**ARTICLE 3** - Le terrain sera exploité sous réserve du respect de la réglementation relative aux droits du sol (Code de l'urbanisme, Code de l'environnement et Code forestier).

**ARTICLE 4** - Monsieur le secrétaire général de la préfecture et monsieur le directeur de l'alimentation, de l'agriculture et de la forêt, sont chargés, chacun pour ce qui le concerne de l'exécution de la présente décision.

Saint-Pierre, le 09 février 2021

Pour le préfet et par délégation,  
Le Chef du Pôle Installation, Contrôle des Structures, Emploi



*T. Gentil*

Taos GENTIL

*Cette décision peut être contestée dans les deux mois qui suivent sa notification si vous estimez qu'il a été fait une application incorrecte de la réglementation en vigueur, en précisant le point sur lequel porte votre contestation :*

- *par recours gracieux auprès de l'auteur de la décision ou hiérarchique adressé au Ministre de l'agriculture, de l'agroalimentaire et de la forêt. L'absence de réponse dans un délai de deux mois fait naître une décision implicite de rejet qui peut elle-même être déférée au tribunal administratif dans les deux mois suivants.*
- *par recours contentieux devant le tribunal administratif de Saint-Denis, Avenue de la Victoire - 97400 Saint-Denis.*



**PRÉFET  
DE LA RÉGION  
RÉUNION**

*Liberté  
Égalité  
Fraternité*

**Direction de l'alimentation,  
de l'agriculture et de la forêt**

**Service économie agricole et filières**

**Antenne sud  
1 chemin de l'Irat  
97410 Saint-Pierre**

**DECISION N° 2020-AE-796  
Accordant autorisation d'exploiter**

**LE PRÉFET DE LA RÉUNION  
chevalier de la Légion d'honneur,  
officier de l'ordre national du Mérite**

Vu la loi du 19 mars 1946 érigeant en Départements la Guadeloupe, la Guyane, la Martinique et la Réunion, ainsi que les textes qui l'ont complétée ou modifiée,  
Vu la loi d'avenir pour l'agriculture, l'alimentation et la forêt n°2014-1170 du 13 octobre 2014,  
Vu la loi de programmation relative à l'égalité réelle outre-mer et portant autres dispositions en matière sociale et économique du 28 février 2017,  
Vu le décret 2015-713 du 22 juin 2015,  
Vu le Code Rural et de la Pêche Maritime, notamment l'article L312-1 relatif au Schéma Directeur Régional des Exploitations Agricoles, les articles R 312-1 et suivants, les articles L 331-1 et suivants, les articles R 331-1 et suivants, l'article D371-7 du même code,  
Vu le décret du 29 mai 2019 portant nomination de Jacques Billant, Préfet de la Région Réunion, Préfet de La Réunion,  
Vu l'arrêté ministériel du 20 juillet 2015 fixant les modalités de calcul des équivalences par type de production, région naturelle ou territoire pour l'établissement du schéma directeur régional des exploitations agricoles,  
Vu l'arrêté préfectoral n° 999 SG/DAAF du 03/05/2017 établissant le schéma directeur régional des exploitations agricoles de La Réunion,  
Vu les arrêtés préfectoraux n° 800 du 24 avril 2017 portant désignation des membres de la section spécialisée du Comité d'Orientation Stratégique et de Développement Agricole (COSDA) de La Réunion, n° 2001 du 28 septembre 2017 et n° 241 du 12 février 2018 complétant l'arrêté fixant la création du COSDA, l'arrêté n° 1888 du 02 mai 2019 relatif à la mise à jour des membres du COSDA suite aux résultats des élections de la chambre d'agriculture du 31 janvier 2019 et l'arrêté 3376 du 23 novembre 2020 modifiant l'article 3 de l'arrêté 800 du 24 avril 2017,  
Vu l'arrêté préfectoral n° 333 du 28 février 2020 portant délégation de signature,  
Vu la décision de subdélégation de signature en date du 4 mars 2020,  
Vu l'avis rendu par le Comité d'Orientation Stratégique et de Développement Agricole (COSDA) en date du 09 février 2021

Considérant que le candidat a présenté un dossier répondant aux critères fixés par la réglementation notamment du fait de :

- l'attestation d'une capacité professionnelle répondant aux prescriptions prévues
- l'atteinte du seuil de viabilité économique fixé à 25 000 euros de production brute standard

**DECIDE**

**ARTICLE 1** L'autorisation d'exploiter est **accordée** à Monsieur VINGUEDASSAMY-VIRASSAMY Dominique  
Demeurant 270 Chemin Bras Canot - 97435 SAINT PAUL

pour un terrain d'une superficie de 5,4365 ha  
Références cadastrales 15DR0458 ; 15DR0460 ; 15DR0461 ; 15DR0465 ; 15DR0466 ; 15DR0469 ; 15DR0470 ;  
15DR0471 sur la commune de SAINT PAUL


**ARTICLE 2** - La présente autorisation sera périmée si le fonds n'a pas été mis en culture dans les limites prévues à l'article L 331-4 et suivants du Code Rural et de la Pêche Maritime.

**ARTICLE 3** - Le terrain sera exploité sous réserve du respect de la réglementation relative aux droits du sol (Code de l'urbanisme, Code de l'environnement et Code forestier).

**ARTICLE 4** - Monsieur le secrétaire général de la préfecture et monsieur le directeur de l'alimentation, de l'agriculture et de la forêt, sont chargés, chacun pour ce qui le concerne de l'exécution de la présente décision.

Saint-Pierre, le 09 février 2021

Pour le préfet et par délégation,  
Le Chef du Pôle Installation, Contrôle des Structures, Emploi



*T. Gentil*

Taos GENTIL

Cette décision peut être contestée dans les deux mois qui suivent sa notification si vous estimez qu'il a été fait une application incorrecte de la réglementation en vigueur, en précisant le point sur lequel porte votre contestation :

- par recours gracieux auprès de l'auteur de la décision ou hiérarchique adressé au Ministre de l'agriculture, de l'agroalimentaire et de la forêt. L'absence de réponse dans un délai de deux mois fait naître une décision implicite de rejet qui peut elle-même être déférée au tribunal administratif dans les deux mois suivants.
- par recours contentieux devant le tribunal administratif de Saint-Denis, Avenue de la Victoire - 97400 Saint-Denis.

**Antenne sud**  
1 chemin de l'Irat  
97410 Saint-Pierre

**DECISION N° 2020-AE-797**  
**Accordant autorisation d'exploiter**

**LE PRÉFET DE LA RÉUNION**  
chevalier de la Légion d'honneur,  
officier de l'ordre national du Mérite

Vu la loi du 19 mars 1946 érigeant en Départements la Guadeloupe, la Guyane, la Martinique et la Réunion, ainsi que les textes qui l'ont complétée ou modifiée,  
Vu la loi d'avenir pour l'agriculture, l'alimentation et la forêt n°2014-1170 du 13 octobre 2014,  
Vu la loi de programmation relative à l'égalité réelle outre-mer et portant autres dispositions en matière sociale et économique du 28 février 2017,  
Vu le décret 2015-713 du 22 juin 2015,  
Vu le Code Rural et de la Pêche Maritime, notamment l'article L312-1 relatif au Schéma Directeur Régional des Exploitations Agricoles, les articles R 312-1 et suivants, les articles L 331-1 et suivants, les articles R 331-1 et suivants, l'article D371-7 du même code,  
Vu le décret du 29 mai 2019 portant nomination de Jacques Billant, Préfet de la Région Réunion, Préfet de La Réunion,  
Vu l'arrêté ministériel du 20 juillet 2015 fixant les modalités de calcul des équivalences par type de production, région naturelle ou territoire pour l'établissement du schéma directeur régional des exploitations agricoles,  
Vu l'arrêté préfectoral n° 999 SG/DAAF du 03/05/2017 établissant le schéma directeur régional des exploitations agricoles de La Réunion,  
Vu les arrêtés préfectoraux n° 800 du 24 avril 2017 portant désignation des membres de la section spécialisée du Comité d'Orientation Stratégique et de Développement Agricole (COSDA) de La Réunion, n° 2001 du 28 septembre 2017 et n° 241 du 12 février 2018 complétant l'arrêté fixant la création du COSDA, l'arrêté n° 1888 du 02 mai 2019 relatif à la mise à jour des membres du COSDA suite aux résultats des élections de la chambre d'agriculture du 31 janvier 2019 et l'arrêté 3376 du 23 novembre 2020 modifiant l'article 3 de l'arrêté 800 du 24 avril 2017,  
Vu l'arrêté préfectoral n° 333 du 28 février 2020 portant délégation de signature,  
Vu la décision de subdélégation de signature en date du 4 mars 2020,  
Vu l'avis rendu par le Comité d'Orientation Stratégique et de Développement Agricole (COSDA) en date du 09 février 2021

Considérant que le candidat a présenté un dossier répondant aux critères fixés par la réglementation notamment du fait de :

- l'attestation d'une capacité professionnelle répondant aux prescriptions prévues
- l'atteinte du seuil de viabilité économique fixé à 25 000 euros de production brute standard

**DECIDE**

**ARTICLE 1** L'autorisation d'exploiter est **accordée** à **Madame SAMBASSOUREDY ép. SOMNICA Marie Josée**  
Demeurant **159 Route Nationale 2 - 97437 SAINTE ANNE**

pour un terrain d'une superficie de **0,8618 ha**  
Références cadastrales **10BO0201** sur la commune de **SAINT BENOIT**

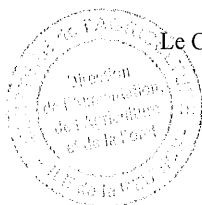
**ARTICLE 2** - La présente autorisation sera périmée si le fonds n'a pas été mis en culture dans les limites prévues à l'article L 331-4 et suivants du Code Rural et de la Pêche Maritime.

**ARTICLE 3** - Le terrain sera exploité sous réserve du respect de la réglementation relative aux droits du sol (Code de l'urbanisme, Code de l'environnement et Code forestier).

**ARTICLE 4** - Monsieur le secrétaire général de la préfecture et monsieur le directeur de l'alimentation, de l'agriculture et de la forêt, sont chargés, chacun pour ce qui le concerne de l'exécution de la présente décision.

Saint-Pierre, le 09 février 2021

Pour le préfet et par délégation,  
Le Chef du Pôle Installation, Contrôle des Structures, Emploi



Taos GENTIL

*Cette décision peut être contestée dans les deux mois qui suivent sa notification si vous estimez qu'il a été fait une application incorrecte de la réglementation en vigueur, en précisant le point sur lequel porte votre contestation :*

- par recours gracieux auprès de l'auteur de la décision ou hiérarchique adressé au Ministre de l'agriculture, de l'agroalimentaire et de la forêt. L'absence de réponse dans un délai de deux mois fait naître une décision implicite de rejet qui peut elle-même être déférée au tribunal administratif dans les deux mois suivants.
- par recours contentieux devant le tribunal administratif de Saint-Denis, Avenue de la Victoire - 97400 Saint-Denis.

**Antenne sud**  
1 chemin de l'Irat  
97410 Saint-Pierre

**DECISION N° 2020-AE-798**  
**Accordant autorisation d'exploiter**

**LE PREFET DE LA REUNION**  
chevalier de la Légion d'honneur,  
officier de l'ordre national du Mérite

Vu la loi du 19 mars 1946 érigeant en Départements la Guadeloupe, la Guyane, la Martinique et la Réunion, ainsi que les textes qui l'ont complétée ou modifiée,  
Vu la loi d'avenir pour l'agriculture, l'alimentation et la forêt n°2014-1170 du 13 octobre 2014,  
Vu la loi de programmation relative à l'égalité réelle outre-mer et portant autres dispositions en matière sociale et économique du 28 février 2017,  
Vu le décret 2015-713 du 22 juin 2015,  
Vu le Code Rural et de la Pêche Maritime, notamment l'article L312-1 relatif au Schéma Directeur Régional des Exploitations Agricoles, les articles R 312-1 et suivants, les articles L 331-1 et suivants, les articles R 331-1 et suivants, l'article D371-7 du même code,  
Vu le décret du 29 mai 2019 portant nomination de Jacques Billant, Préfet de la Région Réunion, Préfet de La Réunion,  
Vu l'arrêté ministériel du 20 juillet 2015 fixant les modalités de calcul des équivalences par type de production, région naturelle ou territoire pour l'établissement du schéma directeur régional des exploitations agricoles,  
Vu l'arrêté préfectoral n° 999 SG/DAAF du 03/05/2017 établissant le schéma directeur régional des exploitations agricoles de La Réunion,  
Vu les arrêtés préfectoraux n° 800 du 24 avril 2017 portant désignation des membres de la section spécialisée du Comité d'Orientation Stratégique et de Développement Agricole (COSDA) de La Réunion, n° 2001 du 28 septembre 2017 et n° 241 du 12 février 2018 complétant l'arrêté fixant la création du COSDA, l'arrêté n° 1888 du 02 mai 2019 relatif à la mise à jour des membres du COSDA suite aux résultats des élections de la chambre d'agriculture du 31 janvier 2019 et l'arrêté 3376 du 23 novembre 2020 modifiant l'article 3 de l'arrêté 800 du 24 avril 2017,  
Vu l'arrêté préfectoral n° 333 du 28 février 2020 portant délégation de signature,  
Vu la décision de subdélégation de signature en date du 4 mars 2020,  
Vu l'avis rendu par le Comité d'Orientation Stratégique et de Développement Agricole (COSDA) en date du 09 février 2021

Considérant que le candidat a présenté un dossier répondant aux critères fixés par la réglementation notamment du fait de :

- l'attestation d'une capacité professionnelle répondant aux prescriptions prévues
- l'atteinte du seuil de viabilité économique fixé à 25 000 euros de production brute standard

**DECIDE**

**ARTICLE 1** L'autorisation d'exploiter est **accordée** à Madame **SAMBASSOUREDY ép. SOMNICA Marie Josée**  
Demeurant **159 Route Nationale 2 - 97437 SAINTE ANNE**

pour un terrain d'une superficie de **3,9309 ha**  
Références cadastrales **10BO0022; 10BO0106 ; 10BO0166 ; 10BO0169 ; 10BO0200 ; 10BO0250 ; 10BO0253** sur la commune de **SAINT BENOIT**


**ARTICLE 2** - La présente autorisation sera périmée si le fonds n'a pas été mis en culture dans les limites prévues à l'article L 331-4 et suivants du Code Rural et de la Pêche Maritime.

**ARTICLE 3** - Le terrain sera exploité sous réserve du respect de la réglementation relative aux droits du sol (Code de l'urbanisme, Code de l'environnement et Code forestier).

**ARTICLE 4** - Monsieur le secrétaire général de la préfecture et monsieur le directeur de l'alimentation, de l'agriculture et de la forêt, sont chargés, chacun pour ce qui le concerne de l'exécution de la présente décision.

Saint-Pierre, le 09 février 2021

Pour le préfet et par délégation,  
Le Chef du Pôle Installation, Contrôle des Structures, Emploi



*T. Gentil*

Taos GENTIL

Cette décision peut être contestée dans les deux mois qui suivent sa notification si vous estimez qu'il a été fait une application incorrecte de la réglementation en vigueur, en précisant le point sur lequel porte votre contestation :

- par recours gracieux auprès de l'auteur de la décision ou hiérarchique adressé au Ministre de l'agriculture, de l'agroalimentaire et de la forêt. L'absence de réponse dans un délai de deux mois fait naître une décision implicite de rejet qui peut elle-même être déférée au tribunal administratif dans les deux mois suivants.
- par recours contentieux devant le tribunal administratif de Saint-Denis, Avenue de la Victoire - 97400 Saint-Denis.



**PRÉFET  
DE LA RÉGION  
RÉUNION**

*Liberté  
Égalité  
Fraternité*

**Direction de l'alimentation,  
de l'agriculture et de la forêt**

**Service économie agricole et filières**

**Antenne sud  
1 chemin de l'Irat  
97410 Saint-Pierre**

**DECISION N° 2020-AE-799  
Accordant autorisation d'exploiter**

**LE PREFET DE LA REUNION  
chevalier de la Légion d'honneur,  
officier de l'ordre national du Mérite**

Vu la loi du 19 mars 1946 érigeant en Départements la Guadeloupe, la Guyane, la Martinique et la Réunion, ainsi que les textes qui l'ont complétée ou modifiée,  
Vu la loi d'avenir pour l'agriculture, l'alimentation et la forêt n°2014-1170 du 13 octobre 2014,  
Vu la loi de programmation relative à l'égalité réelle outre-mer et portant autres dispositions en matière sociale et économique du 28 février 2017,  
Vu le décret 2015-713 du 22 juin 2015,  
Vu le Code Rural et de la Pêche Maritime, notamment l'article L312-1 relatif au Schéma Directeur Régional des Exploitations Agricoles, les articles R 312-1 et suivants, les articles L 331-1 et suivants, les articles R 331-1 et suivants, l'article D371-7 du même code,  
Vu le décret du 29 mai 2019 portant nomination de Jacques Billant, Préfet de la Région Réunion, Préfet de La Réunion,  
Vu l'arrêté ministériel du 20 juillet 2015 fixant les modalités de calcul des équivalences par type de production, région naturelle ou territoire pour l'établissement du schéma directeur régional des exploitations agricoles,  
Vu l'arrêté préfectoral n° 999 SG/DAAF du 03/05/2017 établissant le schéma directeur régional des exploitations agricoles de La Réunion,  
Vu les arrêtés préfectoraux n° 800 du 24 avril 2017 portant désignation des membres de la section spécialisée du Comité d'Orientation Stratégique et de Développement Agricole (COSDA) de La Réunion, n° 2001 du 28 septembre 2017 et n° 241 du 12 février 2018 complétant l'arrêté fixant la création du COSDA, l'arrêté n° 1888 du 02 mai 2019 relatif à la mise à jour des membres du COSDA suite aux résultats des élections de la chambre d'agriculture du 31 janvier 2019 et l'arrêté 3376 du 23 novembre 2020 modifiant l'article 3 de l'arrêté 800 du 24 avril 2017,  
Vu l'arrêté préfectoral n° 333 du 28 février 2020 portant délégation de signature,  
Vu la décision de subdélégation de signature en date du 4 mars 2020,  
Vu l'avis rendu par le Comité d'Orientation Stratégique et de Développement Agricole (COSDA) en date du 09 février 2021

Considérant que le candidat a présenté un dossier répondant aux critères fixés par la réglementation notamment du fait de :

- l'attestation d'une capacité professionnelle répondant aux prescriptions prévues
- l'atteinte du seuil de viabilité économique fixé à 25 000 euros de production brute standard

**DECIDE**

**ARTICLE 1** L'autorisation d'exploiter est **accordée** à Monsieur **NALLACARPAPOULE Denis**  
Demeurant **196 chemin du Cap - 97437 SAINTE ANNE**

pour un terrain d'une superficie de **1,2421 ha**  
Références cadastrales **10BT0054 ; 10BT0098 ; 10BT0115** sur la commune de **SAINT BENOIT**

**ARTICLE 2** - La présente autorisation sera périmée si le fonds n'a pas été mis en culture dans les limites prévues à l'article L 331-4 et suivants du Code Rural et de la Pêche Maritime.

**ARTICLE 3** - Le terrain sera exploité sous réserve du respect de la réglementation relative aux droits du sol (Code de l'urbanisme, Code de l'environnement et Code forestier).

**ARTICLE 4** - Monsieur le secrétaire général de la préfecture et monsieur le directeur de l'alimentation, de l'agriculture et de la forêt, sont chargés, chacun pour ce qui le concerne de l'exécution de la présente décision.

Saint-Pierre, le 09 février 2021

Pour le préfet et par délégation,  
Le Chef du Pôle Installation, Contrôle des Structures, Emploi



*T. Gentil*

Taos GENTIL

Cette décision peut être contestée dans les deux mois qui suivent sa notification si vous estimez qu'il a été fait une application incorrecte de la réglementation en vigueur, en précisant le point sur lequel porte votre contestation :

- par recours gracieux auprès de l'auteur de la décision ou hiérarchique adressé au Ministre de l'agriculture, de l'agroalimentaire et de la forêt. L'absence de réponse dans un délai de deux mois fait naître une décision implicite de rejet qui peut elle-même être déférée au tribunal administratif dans les deux mois suivants.
- par recours contentieux devant le tribunal administratif de Saint-Denis, Avenue de la Victoire - 97400 Saint-Denis.

**Antenne sud**  
1 chemin de l'Irat  
97410 Saint-Pierre

**DECISION N° 2020-AE-800**  
**Accordant autorisation d'exploiter**

**LE PREFET DE LA REUNION**  
chevalier de la Légion d'honneur,  
officier de l'ordre national du Mérite

Vu la loi du 19 mars 1946 érigeant en Départements la Guadeloupe, la Guyane, la Martinique et la Réunion, ainsi que les textes qui l'ont complétée ou modifiée,  
Vu la loi d'avenir pour l'agriculture, l'alimentation et la forêt n°2014-1170 du 13 octobre 2014,  
Vu le décret 2015-713 du 22 juin 2015,  
Vu le Code Rural et de la Pêche Maritime, notamment l'article L312-1 relatif au Schéma Directeur Régional des Exploitations Agricoles, les articles R 312-1 et suivants, les articles L 331-1 et suivants, les articles R 331-1 et suivants, l'article D371-7 du même code,  
Vu le décret du 29 mai 2019 portant nomination de Jacques Billant, Préfet de la Région Réunion, Préfet de La Réunion,  
Vu l'arrêté ministériel du 20 juillet 2015 fixant les modalités de calcul des équivalences par type de production, région naturelle ou territoire pour l'établissement du schéma directeur régional des exploitations agricoles,  
Vu l'arrêté préfectoral n° 999 SG/DAAF du 03/05/2017 établissant le schéma directeur régional des exploitations agricoles de La Réunion,  
Vu les arrêtés préfectoraux n° 800 du 24 avril 2017 portant désignation des membres de la section spécialisée du Comité d'Orientation Stratégique et de Développement Agricole (COSDA) de La Réunion, n° 2001 du 28 septembre 2017 et n° 241 du 12 février 2018 complétant l'arrêté fixant la création du COSDA, l'arrêté n° 1888 du 02 mai 2019 relatif à la mise à jour des membres du COSDA suite aux résultats des élections de la chambre d'agriculture du 31 janvier 2019 et l'arrêté 3376 du 23 novembre 2020 modifiant l'article 3 de l'arrêté 800 du 24 avril 2017,  
Vu l'arrêté préfectoral n° 333 du 28 février 2020 portant délégation de signature,  
Vu la décision de subdélégation de signature en date du 4 mars 2020,  
Vu l'avis rendu par le Comité d'Orientation Stratégique et de Développement Agricole (COSDA) en date du 09 février 2021

Considérant que le candidat a présenté un dossier répondant aux critères fixés par la réglementation notamment du fait de :

- l'attestation d'une capacité professionnelle répondant aux prescriptions prévues
- l'atteinte du seuil de viabilité économique fixé à 25 000 euros de production brute standard

**DECIDE**

**ARTICLE 1** L'autorisation d'exploiter est **accordée** à **Monsieur SEVERIN Fabrice**  
Demeurant **200 Chemin Furcy - Bois de Nêfles 97411 SAINT PAUL**  
pour un terrain d'une superficie de **0,8422 ha**  
Références cadastrales **15BZ0880** sur la commune de **SAINT PAUL**

**ARTICLE 2** - La présente autorisation sera périmée si le fonds n'a pas été mis en culture dans les limites prévues à l'article L 331-4 et suivants du Code Rural et de la Pêche Maritime.

**ARTICLE 3** - Le terrain sera exploité sous réserve du respect de la réglementation relative aux droits du sol (Code de l'urbanisme, Code de l'environnement et Code forestier).

**ARTICLE 4** - Monsieur le secrétaire général de la préfecture et monsieur le directeur de l'alimentation, de l'agriculture et de la forêt, sont chargés, chacun pour ce qui le concerne de l'exécution de la présente décision.

Saint-Pierre, le 09 février 2021

Pour le préfet et par délégation,  
Le Chef du Pôle Installation, Contrôle des Structures, Emploi



*T. Gentil*  
Taos GENTIL

Cette décision peut être contestée dans les deux mois qui suivent sa notification si vous estimez qu'il a été fait une application incorrecte de la réglementation en vigueur, en précisant le point sur lequel porte votre contestation :

- par recours gracieux auprès de l'auteur de la décision ou hiérarchique adressé au Ministre de l'agriculture, de l'agroalimentaire et de la forêt. L'absence de réponse dans un délai de deux mois fait naître une décision implicite de rejet qui peut elle-même être déférée au tribunal administratif dans les deux mois suivants.
- par recours contentieux devant le tribunal administratif de Saint-Denis, Avenue de la Victoire - 97400 Saint-Denis.

**Antenne sud**  
1 chemin de l'Irat  
97410 Saint-Pierre

**DECISION N° 2020-AE-801**  
**Accordant autorisation d'exploiter**

**LE PRÉFET DE LA RÉUNION**  
chevalier de la Légion d'honneur,  
officier de l'ordre national du Mérite

Vu la loi du 19 mars 1946 érigeant en Départements la Guadeloupe, la Guyane, la Martinique et la Réunion, ainsi que les textes qui l'ont complétée ou modifiée,  
Vu la loi d'avenir pour l'agriculture, l'alimentation et la forêt n°2014-1170 du 13 octobre 2014,  
Vu la loi de programmation relative à l'égalité réelle outre-mer et portant autres dispositions en matière sociale et économique du 28 février 2017,  
Vu le décret 2015-713 du 22 juin 2015,  
Vu le Code Rural et de la Pêche Maritime, notamment l'article L312-1 relatif au Schéma Directeur Régional des Exploitations Agricoles, les articles R 312-1 et suivants, les articles L 331-1 et suivants, les articles R 331-1 et suivants, l'article D371-7 du même code,  
Vu le décret du 29 mai 2019 portant nomination de Jacques Billant, Préfet de la Région Réunion, Préfet de La Réunion,  
Vu l'arrêté ministériel du 20 juillet 2015 fixant les modalités de calcul des équivalences par type de production, région naturelle ou territoire pour l'établissement du schéma directeur régional des exploitations agricoles,  
Vu l'arrêté préfectoral n° 999 SG/DAAF du 03/05/2017 établissant le schéma directeur régional des exploitations agricoles de La Réunion,  
Vu les arrêtés préfectoraux n° 800 du 24 avril 2017 portant désignation des membres de la section spécialisée du Comité d'Orientation Stratégique et de Développement Agricole (COSDA) de La Réunion, n° 2001 du 28 septembre 2017 et n° 241 du 12 février 2018 complétant l'arrêté fixant la création du COSDA, l'arrêté n° 1888 du 02 mai 2019 relatif à la mise à jour des membres du COSDA suite aux résultats des élections de la chambre d'agriculture du 31 janvier 2019 et l'arrêté 3376 du 23 novembre 2020 modifiant l'article 3 de l'arrêté 800 du 24 avril 2017,  
Vu l'arrêté préfectoral n° 333 du 28 février 2020 portant délégation de signature,  
Vu la décision de subdélégation de signature en date du 4 mars 2020,  
Vu l'avis rendu par le Comité d'Orientation Stratégique et de Développement Agricole (COSDA) en date du 09 février 2021

Considérant que le candidat a présenté un dossier répondant aux critères fixés par la réglementation notamment du fait de :

- l'attestation d'une capacité professionnelle répondant aux prescriptions prévues
- l'atteinte du seuil de viabilité économique fixé à 25 000 euros de production brute standard

**DECIDE**

**ARTICLE 1** L'autorisation d'exploiter est **accordée** à **Monsieur SEVERIN Fabrice**  
Demeurant **200 Chemin Furcy - Bois de Nèfles 97411 SAINT PAUL**

pour un terrain d'une superficie de **0,9860 ha**  
Références cadastrales **15AZ1700 ; 15Z1702** sur la commune de **SAINT PAUL**


**ARTICLE 2** - La présente autorisation sera périmée si le fonds n'a pas été mis en culture dans les limites prévues à l'article L 331-4 et suivants du Code Rural et de la Pêche Maritime.

**ARTICLE 3** - Le terrain sera exploité sous réserve du respect de la réglementation relative aux droits du sol (Code de l'urbanisme, Code de l'environnement et Code forestier).

**ARTICLE 4** - Monsieur le secrétaire général de la préfecture et monsieur le directeur de l'alimentation, de l'agriculture et de la forêt, sont chargés, chacun pour ce qui le concerne de l'exécution de la présente décision.

Saint-Pierre, le 09 février 2021

Pour le préfet et par délégation,  
Le Chef du Pôle Installation, Contrôle des Structures, Emploi



*T. Gentil*

Taos GENTIL

Cette décision peut être contestée dans les deux mois qui suivent sa notification si vous estimez qu'il a été fait une application incorrecte de la réglementation en vigueur, en précisant le point sur lequel porte votre contestation :

- par recours gracieux auprès de l'auteur de la décision ou hiérarchique adressé au Ministre de l'agriculture, de l'agroalimentaire et de la forêt. L'absence de réponse dans un délai de deux mois fait naître une décision implicite de rejet qui peut elle-même être déférée au tribunal administratif dans les deux mois suivants.
- par recours contentieux devant le tribunal administratif de Saint-Denis, Avenue de la Victoire - 97400 Saint-Denis.