



**PRÉFET  
DE LA RÉGION  
RÉUNION**

*Liberté  
Égalité  
Fraternité*

**Direction de l'alimentation,  
de l'agriculture et de la forêt**

**Service économie agricole et filières**

**Antenne sud  
1 chemin de l'Irat  
97410 Saint-Pierre**

**DECISION N° 2020-AE-769  
Accordant autorisation d'exploiter**

**LE PREFET DE LA REUNION  
chevalier de la Légion d'honneur,  
officier de l'ordre national du Mérite**

Vu la loi du 19 mars 1946 érigeant en Départements la Guadeloupe, la Guyane, la Martinique et la Réunion, ainsi que les textes qui l'ont complétée ou modifiée,  
Vu la loi d'avenir pour l'agriculture, l'alimentation et la forêt n°2014-1170 du 13 octobre 2014,  
Vu la loi de programmation relative à l'égalité réelle outre-mer et portant autres dispositions en matière sociale et économique du 28 février 2017,  
Vu le décret 2015-713 du 22 juin 2015,  
Vu le Code Rural et de la Pêche Maritime, notamment l'article L312-1 relatif au Schéma Directeur Régional des Exploitations Agricoles, les articles R 312-1 et suivants, les articles L 331-1 et suivants, les articles R 331-1 et suivants, l'article D371-7 du même code,  
Vu le décret du 29 mai 2019 portant nomination de Jacques Billant, Préfet de la Région Réunion, Préfet de La Réunion,  
Vu l'arrêté ministériel du 20 juillet 2015 fixant les modalités de calcul des équivalences par type de production, région naturelle ou territoire pour l'établissement du schéma directeur régional des exploitations agricoles,  
Vu l'arrêté préfectoral n° 999 SG/DAAF du 03/05/2017 établissant le schéma directeur régional des exploitations agricoles de La Réunion,  
Vu les arrêtés préfectoraux n° 800 du 24 avril 2017 portant désignation des membres de la section spécialisée du Comité d'Orientation Stratégique et de Développement Agricole (COSDA) de La Réunion, n° 2001 du 28 septembre 2017 et n° 241 du 12 février 2018 complétant l'arrêté fixant la création du COSDA, l'arrêté n° 1888 du 02 mai 2019 relatif à la mise à jour des membres du COSDA suite aux résultats des élections de la chambre d'agriculture du 31 janvier 2019 et l'arrêté 3376 du 23 novembre 2020 modifiant l'article 3 de l'arrêté 800 du 24 avril 2017,  
Vu l'arrêté préfectoral n° 3753 du 31 décembre 2020 portant délégation de signature,  
Vu l'avis rendu par le Comité d'Orientation Stratégique et de Développement Agricole (COSDA) en date du 09 mars 2021

Considérant que le candidat a présenté un dossier répondant aux critères fixés par la réglementation notamment du fait de :

- l'attestation d'une capacité professionnelle répondant aux prescriptions prévues
- l'atteinte du seuil de viabilité économique fixé à 25 000 euros de production brute standard

**DECIDE**

**ARTICLE 1** L'autorisation d'exploiter est **accordée** à Monsieur **MALLET Fabrice André Marie**  
Demeurant **113 RN1 - Bois Blanc 97436 SAINT LEU**  
pour un terrain d'une superficie de **5,3245 ha**  
Références cadastrales **13ZA0024** sur la commune de **SAINT LEU**

**ARTICLE 2** - La présente autorisation sera périmée si le fonds n'a pas été mis en culture dans les limites prévues à l'article L 331-4 et suivants du Code Rural et de la Pêche Maritime.

**ARTICLE 3** - Le terrain sera exploité sous réserve du respect de la réglementation relative aux droits du sol (Code de l'urbanisme, Code de l'environnement et Code forestier).

**ARTICLE 4** - Monsieur le secrétaire général de la préfecture et monsieur le directeur de l'alimentation, de l'agriculture et de la forêt, sont chargés, chacun pour ce qui le concerne de l'exécution de la présente décision.

Saint-Pierre, le 09 mars 2021

Pour le préfet et par délégation,  
le directeur de l'alimentation, de l'agriculture et de la forêt



Pascal AUGIER

Cette décision peut être contestée dans les deux mois qui suivent sa notification si vous estimez qu'il a été fait une application incorrecte de la réglementation en vigueur, en précisant le point sur lequel porte votre contestation :

- par recours gracieux auprès de l'auteur de la décision ou hiérarchique adressé au Ministre de l'agriculture, de l'agroalimentaire et de la forêt. L'absence de réponse dans un délai de deux mois fait naître une décision implicite de rejet qui peut elle-même être déférée au tribunal administratif dans les deux mois suivants.
- par recours contentieux devant le tribunal administratif de Saint-Denis, Avenue de la Victoire - 97400 Saint-Denis.

**Antenne sud**  
1 chemin de l'Irat  
97410 Saint-Pierre

**DECISION N° 2021-AE-501**  
**Accordant autorisation d'exploiter**

**LE PREFET DE LA REUNION**  
chevalier de la Légion d'honneur,  
officier de l'ordre national du Mérite

Vu la loi du 19 mars 1946 érigeant en Départements la Guadeloupe, la Guyane, la Martinique et la Réunion, ainsi que les textes qui l'ont complétée ou modifiée,  
Vu la loi d'avenir pour l'agriculture, l'alimentation et la forêt n°2014-1170 du 13 octobre 2014,  
Vu la loi de programmation relative à l'égalité réelle outre-mer et portant autres dispositions en matière sociale et économique du 28 février 2017,  
Vu le décret 2015-713 du 22 juin 2015,  
Vu le Code Rural et de la Pêche Maritime, notamment l'article L312-1 relatif au Schéma Directeur Régional des Exploitations Agricoles, les articles R 312-1 et suivants, les articles L 331-1 et suivants, les articles R 331-1 et suivants, l'article D371-7 du même code,  
Vu le décret du 29 mai 2019 portant nomination de Jacques Billant, Préfet de la Région Réunion, Préfet de La Réunion,  
Vu l'arrêté ministériel du 20 juillet 2015 fixant les modalités de calcul des équivalences par type de production, région naturelle ou territoire pour l'établissement du schéma directeur régional des exploitations agricoles,  
Vu l'arrêté préfectoral n° 999 SG/DAAF du 03/05/2017 établissant le schéma directeur régional des exploitations agricoles de La Réunion,  
Vu les arrêtés préfectoraux n° 800 du 24 avril 2017 portant désignation des membres de la section spécialisée du Comité d'Orientation Stratégique et de Développement Agricole (COSDA) de La Réunion, n° 2001 du 28 septembre 2017 et n° 241 du 12 février 2018 complétant l'arrêté fixant la création du COSDA, l'arrêté n° 1888 du 02 mai 2019 relatif à la mise à jour des membres du COSDA suite aux résultats des élections de la chambre d'agriculture du 31 janvier 2019 et l'arrêté 3376 du 23 novembre 2020 modifiant l'article 3 de l'arrêté 800 du 24 avril 2017,  
Vu l'arrêté préfectoral n° 3753 du 31 décembre 2020 portant délégation de signature,  
Vu l'avis rendu par le Comité d'Orientation Stratégique et de Développement Agricole (COSDA) en date du 09 mars 2021

Considérant que le candidat a présenté un dossier répondant aux critères fixés par la réglementation notamment du fait de :

- l'attestation d'une capacité professionnelle répondant aux prescriptions prévues
- l'atteinte du seuil de viabilité économique fixé à 25 000 euros de production brute standard

**DECIDE**

**ARTICLE 1** L'autorisation d'exploiter est **accordée** à Monsieur **TAMON Laurent**  
Demeurant **14 chemin Des Abeilles - Lotissement Libéria 97412 BRAS PANON**  
  
pour un terrain d'une superficie de **5,7300 ha**  
Références cadastrales **09BP0037 ; 09BP0075** sur la commune de **SAINT ANDRE**



**ARTICLE 2** - La présente autorisation sera périmée si le fonds n'a pas été mis en culture dans les limites prévues à l'article L 331-4 et suivants du Code Rural et de la Pêche Maritime.

**ARTICLE 3** - Le terrain sera exploité sous réserve du respect de la réglementation relative aux droits du sol (Code de l'urbanisme, Code de l'environnement et Code forestier).

**ARTICLE 4** - Monsieur le secrétaire général de la préfecture et monsieur le directeur de l'alimentation, de l'agriculture et de la forêt, sont chargés, chacun pour ce qui le concerne de l'exécution de la présente décision.

Saint-Pierre, le 09 mars 2021

Pour le préfet et par délégation,  
le directeur de l'alimentation, de l'agriculture et de la forêt

  
  
Pascal AUGIER

*Cette décision peut être contestée dans les deux mois qui suivent sa notification si vous estimez qu'il a été fait une application incorrecte de la réglementation en vigueur, en précisant le point sur lequel porte votre contestation :*

- *par recours gracieux auprès de l'auteur de la décision ou hiérarchique adressé au Ministre de l'agriculture, de l'agroalimentaire et de la forêt. L'absence de réponse dans un délai de deux mois fait naître une décision implicite de rejet qui peut elle-même être déférée au tribunal administratif dans les deux mois suivants.*
- *par recours contentieux devant le tribunal administratif de Saint-Denis, Avenue de la Victoire - 97400 Saint-Denis.*



**PRÉFET  
DE LA RÉGION  
RÉUNION**

*Liberté  
Égalité  
Fraternité*

**Direction de l'alimentation,  
de l'agriculture et de la forêt**

**Service économie agricole et filières**

**Antenne sud  
1 chemin de l'Irat  
97410 Saint-Pierre**

**DECISION N° 2021-AE-502  
Accordant autorisation d'exploiter**

**LE PREFET DE LA REUNION  
chevalier de la Légion d'honneur,  
officier de l'ordre national du Mérite**

Vu la loi du 19 mars 1946 érigeant en Départements la Guadeloupe, la Guyane, la Martinique et la Réunion, ainsi que les textes qui l'ont complétée ou modifiée,  
Vu la loi d'avenir pour l'agriculture, l'alimentation et la forêt n°2014-1170 du 13 octobre 2014,  
Vu la loi de programmation relative à l'égalité réelle outre-mer et portant autres dispositions en matière sociale et économique du 28 février 2017,  
Vu le décret 2015-713 du 22 juin 2015,  
Vu le Code Rural et de la Pêche Maritime, notamment l'article L312-1 relatif au Schéma Directeur Régional des Exploitations Agricoles, les articles R 312-1 et suivants, les articles L 331-1 et suivants, les articles R 331-1 et suivants, l'article D371-7 du même code,  
Vu le décret du 29 mai 2019 portant nomination de Jacques Billant, Préfet de la Région Réunion, Préfet de La Réunion,  
Vu l'arrêté ministériel du 20 juillet 2015 fixant les modalités de calcul des équivalences par type de production, région naturelle ou territoire pour l'établissement du schéma directeur régional des exploitations agricoles,  
Vu l'arrêté préfectoral n° 999 SG/DAAF du 03/05/2017 établissant le schéma directeur régional des exploitations agricoles de La Réunion,  
Vu les arrêtés préfectoraux n° 800 du 24 avril 2017 portant désignation des membres de la section spécialisée du Comité d'Orientation Stratégique et de Développement Agricole (COSDA) de La Réunion, n° 2001 du 28 septembre 2017 et n° 241 du 12 février 2018 complétant l'arrêté fixant la création du COSDA, l'arrêté n° 1888 du 02 mai 2019 relatif à la mise à jour des membres du COSDA suite aux résultats des élections de la chambre d'agriculture du 31 janvier 2019 et l'arrêté 3376 du 23 novembre 2020 modifiant l'article 3 de l'arrêté 800 du 24 avril 2017,  
Vu l'arrêté préfectoral n° 3753 du 31 décembre 2020 portant délégation de signature,  
Vu l'avis rendu par le Comité d'Orientation Stratégique et de Développement Agricole (COSDA) en date du 09 mars 2021

Considérant que le candidat a présenté un dossier répondant aux critères fixés par la réglementation notamment du fait de :

- l'attestation d'une capacité professionnelle répondant aux prescriptions prévues
- l'atteinte du seuil de viabilité économique fixé à 25 000 euros de production brute standard

**DECIDE**

**ARTICLE 1** L'autorisation d'exploiter est **accordée** à **Madame PAYET ép. ELLAMA Bérangère**  
Demeurant **862 chemin Fourchon - Champ Borne 97440 SAINT ANDRE**

pour un terrain d'une superficie de **0,7064 ha**  
Références cadastrales **02AD0832 en partie ( 0,7064 ha / 4,1007 ha sur la commune de BRAS PANON**


**ARTICLE 2** - La présente autorisation sera périmée si le fonds n'a pas été mis en culture dans les limites prévues à l'article L 331-4 et suivants du Code Rural et de la Pêche Maritime.

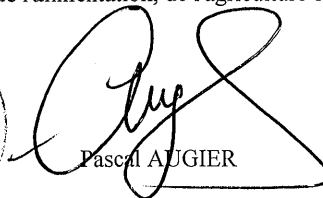
**ARTICLE 3** - Le terrain sera exploité sous réserve du respect de la réglementation relative aux droits du sol (Code de l'urbanisme, Code de l'environnement et Code forestier).

**ARTICLE 4** - Monsieur le secrétaire général de la préfecture et monsieur le directeur de l'alimentation, de l'agriculture et de la forêt, sont chargés, chacun pour ce qui le concerne de l'exécution de la présente décision.

Saint-Pierre, le 09 mars 2021

Pour le préfet et par délégation,  
le directeur de l'alimentation, de l'agriculture et de la forêt



  
Pascal AUGIER

*Cette décision peut être contestée dans les deux mois qui suivent sa notification si vous estimez qu'il a été fait une application incorrecte de la réglementation en vigueur, en précisant le point sur lequel porte votre contestation :*

- *par recours gracieux auprès de l'auteur de la décision ou hiérarchique adressé au Ministre de l'agriculture, de l'agroalimentaire et de la forêt. L'absence de réponse dans un délai de deux mois fait naître une décision implicite de rejet qui peut elle-même être déférée au tribunal administratif dans les deux mois suivants.*
- *par recours contentieux devant le tribunal administratif de Saint-Denis, Avenue de la Victoire - 97400 Saint-Denis.*



**PRÉFET  
DE LA RÉGION  
RÉUNION**

*Liberté  
Égalité  
Fraternité*

**Direction de l'alimentation,  
de l'agriculture et de la forêt**

**Service économie agricole et filières**

**Antenne sud  
1 chemin de l'Irat  
97410 Saint-Pierre**

**DECISION N° 2021-AE-504  
Accordant autorisation d'exploiter**

**LE PREFET DE LA REUNION  
chevalier de la Légion d'honneur,  
officier de l'ordre national du Mérite**

Vu la loi du 19 mars 1946 érigeant en Départements la Guadeloupe, la Guyane, la Martinique et la Réunion, ainsi que les textes qui l'ont complétée ou modifiée,  
Vu la loi d'avenir pour l'agriculture, l'alimentation et la forêt n°2014-1170 du 13 octobre 2014,  
Vu la loi de programmation relative à l'égalité réelle outre-mer et portant autres dispositions en matière sociale et économique du 28 février 2017,  
Vu le décret 2015-713 du 22 juin 2015,  
Vu le Code Rural et de la Pêche Maritime, notamment l'article L312-1 relatif au Schéma Directeur Régional des Exploitations Agricoles, les articles R 312-1 et suivants, les articles L 331-1 et suivants, les articles R 331-1 et suivants, l'article D371-7 du même code,  
Vu le décret du 29 mai 2019 portant nomination de Jacques Billant, Préfet de la Région Réunion, Préfet de La Réunion,  
Vu l'arrêté ministériel du 20 juillet 2015 fixant les modalités de calcul des équivalences par type de production, région naturelle ou territoire pour l'établissement du schéma directeur régional des exploitations agricoles,  
Vu l'arrêté préfectoral n° 999 SG/DAAF du 03/05/2017 établissant le schéma directeur régional des exploitations agricoles de La Réunion,  
Vu les arrêtés préfectoraux n° 800 du 24 avril 2017 portant désignation des membres de la section spécialisée du Comité d'Orientation Stratégique et de Développement Agricole (COSDA) de La Réunion, n° 2001 du 28 septembre 2017 et n° 241 du 12 février 2018 complétant l'arrêté fixant la création du COSDA, l'arrêté n° 1888 du 02 mai 2019 relatif à la mise à jour des membres du COSDA suite aux résultats des élections de la chambre d'agriculture du 31 janvier 2019 et l'arrêté 3376 du 23 novembre 2020 modifiant l'article 3 de l'arrêté 800 du 24 avril 2017,  
Vu l'arrêté préfectoral n° 3753 du 31 décembre 2020 portant délégation de signature,

**Vu l'avis rendu par le Comité d'Orientation Stratégique et de Développement Agricole (COSDA) en date du 09 mars 2021  
Considérant que le candidat a présenté un dossier répondant aux critères fixés par la réglementation notamment du fait de :**

- L'attestation d'une capacité professionnelle répondant aux prescriptions prévues
- L'atteinte du seuil de viabilité économique fixé à 25 000 euros de production brute standard

**DECIDE**

**ARTICLE 1** L'autorisation d'exploiter est **accordée** à Monsieur **RICHARD Julien Thomas**  
Demeurant **31 rue des Sapotes - 97411 SAINT PAUL**  
pour un terrain d'une superficie de **0,1403 ha**  
Références cadastrales **15CP0954** sur la commune de **SAINT PAUL**


**ARTICLE 2** - La présente autorisation sera périmée si le fonds n'a pas été mis en culture dans les limites prévues à l'article L 331-4 et suivants du Code Rural et de la Pêche Maritime.


**ARTICLE 3** - Le terrain sera exploité sous réserve du respect de la réglementation relative aux droits du sol (Code de l'urbanisme, Code de l'environnement et Code forestier).

**ARTICLE 4** - Monsieur le secrétaire général de la préfecture et monsieur le directeur de l'alimentation, de l'agriculture et de la forêt, sont chargés, chacun pour ce qui le concerne de l'exécution de la présente décision.

Saint-Pierre, le 09 mars 2021

Pour le préfet et par délégation,  
le directeur de l'alimentation, de l'agriculture et de la forêt



  
Pascal AUCIER

Cette décision peut être contestée dans les deux mois qui suivent sa notification si vous estimez qu'il a été fait une application incorrecte de la réglementation en vigueur, en précisant le point sur lequel porte votre contestation :

- par recours gracieux auprès de l'auteur de la décision ou hiérarchique adressé au Ministre de l'agriculture, de l'agroalimentaire et de la forêt. L'absence de réponse dans un délai de deux mois fait naître une décision implicite de rejet qui peut elle-même être déférée au tribunal administratif dans les deux mois suivants.
- par recours contentieux devant le tribunal administratif de Saint-Denis, Avenue de la Victoire - 97400 Saint-Denis.



**PRÉFET  
DE LA RÉGION  
RÉUNION**

*Liberté  
Égalité  
Fraternité*

**Direction de l'alimentation,  
de l'agriculture et de la forêt**

**Service économie agricole et filières**

**Antenne sud**  
1 chemin de l'Irat  
97410 Saint-Pierre

**DECISION N° 2021-AE-505**  
**Accordant autorisation d'exploiter**

**LE PREFET DE LA REUNION**  
**chevalier de la Légion d'honneur,**  
**officier de l'ordre national du Mérite**

Vu la loi du 19 mars 1946 érigeant en Départements la Guadeloupe, la Guyane, la Martinique et la Réunion, ainsi que les textes qui l'ont complétée ou modifiée,  
Vu la loi d'avenir pour l'agriculture, l'alimentation et la forêt n°2014-1170 du 13 octobre 2014,  
Vu la loi de programmation relative à l'égalité réelle outre-mer et portant autres dispositions en matière sociale et économique du 28 février 2017,  
Vu le décret 2015-713 du 22 juin 2015,  
Vu le Code Rural et de la Pêche Maritime, notamment l'article L312-1 relatif au Schéma Directeur Régional des Exploitations Agricoles, les articles R 312-1 et suivants, les articles L 331-1 et suivants, les articles R 331-1 et suivants, l'article D371-7 du même code,  
Vu le décret du 29 mai 2019 portant nomination de Jacques Billant, Préfet de la Région Réunion, Préfet de La Réunion,  
Vu l'arrêté ministériel du 20 juillet 2015 fixant les modalités de calcul des équivalences par type de production, région naturelle ou territoire pour l'établissement du schéma directeur régional des exploitations agricoles,  
Vu l'arrêté préfectoral n° 999 SG/DAAF du 03/05/2017 établissant le schéma directeur régional des exploitations agricoles de La Réunion,  
Vu les arrêtés préfectoraux n° 800 du 24 avril 2017 portant désignation des membres de la section spécialisée du Comité d'Orientation Stratégique et de Développement Agricole (COSDA) de La Réunion, n° 2001 du 28 septembre 2017 et n° 241 du 12 février 2018 complétant l'arrêté fixant la création du COSDA, l'arrêté n° 1888 du 02 mai 2019 relatif à la mise à jour des membres du COSDA suite aux résultats des élections de la chambre d'agriculture du 31 janvier 2019 et l'arrêté 3376 du 23 novembre 2020 modifiant l'article 3 de l'arrêté 800 du 24 avril 2017,  
Vu l'arrêté préfectoral n° 3753 du 31 décembre 2020 portant délégation de signature,  
Vu l'avis rendu par le Comité d'Orientation Stratégique et de Développement Agricole (COSDA) en date du 09 mars 2021

Considérant que le candidat a présenté un dossier répondant aux critères fixés par la réglementation notamment du fait de :

- l'attestation d'une capacité professionnelle répondant aux prescriptions prévues

**DECIDE**

**ARTICLE 1** L'autorisation d'exploiter est **accordée** à **Monsieur HOAREAU Joseph Michel**  
Demeurant **234 CD 3 Cambourg - 97437 SAINTE ANNE**  
pour un terrain d'une superficie de **4,5922 ha**  
Références cadastrales **10CD0082 ; 10BS0416** sur la commune de **SAINT BENOIT**


**ARTICLE 2** - La présente autorisation sera périmée si le fonds n'a pas été mis en culture dans les limites prévues à l'article L 331-4 et suivants du Code Rural et de la Pêche Maritime.


**ARTICLE 3** - Le terrain sera exploité sous réserve du respect de la réglementation relative aux droits du sol (Code de l'urbanisme, Code de l'environnement et Code forestier).

**ARTICLE 4** - Monsieur le secrétaire général de la préfecture et monsieur le directeur de l'alimentation, de l'agriculture et de la forêt, sont chargés, chacun pour ce qui le concerne de l'exécution de la présente décision.

Saint-Pierre, le 09 mars 2021

Pour le préfet et par délégation,  
le directeur de l'alimentation, de l'agriculture et de la forêt



  
Pascal AUGIER

Cette décision peut être contestée dans les deux mois qui suivent sa notification si vous estimez qu'il a été fait une application incorrecte de la réglementation en vigueur, en précisant le point sur lequel porte votre contestation :

- par recours gracieux auprès de l'auteur de la décision ou hiérarchique adressé au Ministre de l'agriculture, de l'agroalimentaire et de la forêt. L'absence de réponse dans un délai de deux mois fait naître une décision implicite de rejet qui peut elle-même être déférée au tribunal administratif dans les deux mois suivants.
- par recours contentieux devant le tribunal administratif de Saint-Denis, Avenue de la Victoire - 97400 Saint-Denis.

**Antenne sud**  
1 chemin de l'Irat  
97410 Saint-Pierre

**DECISION N° 2021-AE-506**  
**Accordant autorisation d'exploiter**

**LE PREFET DE LA REUNION**  
chevalier de la Légion d'honneur,  
officier de l'ordre national du Mérite

Vu la loi du 19 mars 1946 érigeant en Départements la Guadeloupe, la Guyane, la Martinique et la Réunion, ainsi que les textes qui l'ont complétée ou modifiée,  
Vu la loi d'avenir pour l'agriculture, l'alimentation et la forêt n°2014-1170 du 13 octobre 2014,  
Vu la loi de programmation relative à l'égalité réelle outre-mer et portant autres dispositions en matière sociale et économique du 28 février 2017,  
Vu le décret 2015-713 du 22 juin 2015,  
Vu le Code Rural et de la Pêche Maritime, notamment l'article L312-1 relatif au Schéma Directeur Régional des Exploitations Agricoles, les articles R 312-1 et suivants, les articles L 331-1 et suivants, les articles R 331-1 et suivants, l'article D371-7 du même code,  
Vu le décret du 29 mai 2019 portant nomination de Jacques Billant, Préfet de la Région Réunion, Préfet de La Réunion,  
Vu l'arrêté ministériel du 20 juillet 2015 fixant les modalités de calcul des équivalences par type de production, région naturelle ou territoire pour l'établissement du schéma directeur régional des exploitations agricoles,  
Vu l'arrêté préfectoral n° 999 SG/DAAF du 03/05/2017 établissant le schéma directeur régional des exploitations agricoles de La Réunion,  
Vu les arrêtés préfectoraux n° 800 du 24 avril 2017 portant désignation des membres de la section spécialisée du Comité d'Orientation Stratégique et de Développement Agricole (COSDA) de La Réunion, n° 2001 du 28 septembre 2017 et n° 241 du 12 février 2018 complétant l'arrêté fixant la création du COSDA, l'arrêté n° 1888 du 02 mai 2019 relatif à la mise à jour des membres du COSDA suite aux résultats des élections de la chambre d'agriculture du 31 janvier 2019 et l'arrêté 3376 du 23 novembre 2020 modifiant l'article 3 de l'arrêté 800 du 24 avril 2017,  
Vu l'arrêté préfectoral n° 3753 du 31 décembre 2020 portant délégation de signature,  
Vu l'avis rendu par le Comité d'Orientation Stratégique et de Développement Agricole (COSDA) en date du 09 mars 2021

Considérant que le candidat a présenté un dossier répondant aux critères fixés par la réglementation notamment du fait de :

- l'attestation d'une capacité professionnelle répondant aux prescriptions prévues
- l'atteinte du seuil de viabilité économique fixé à 25 000 euros de production brute standard

**DECIDE**

**ARTICLE 1** L'autorisation d'exploiter est **accordée** à l' **EARL VALLEE DES SERRES (avec 1 seule associée exploitante : CAPDEBOSQ ép. NICOLE Marie Sabine)**  
Demeurant **45 Chemin des Serres - 97424 SAINT LEU**  
pour un terrain d'une superficie de **0,9849 ha**  
Références cadastrales **13CV0062** sur la commune de **SAINT LEU**

**ARTICLE 2** - La présente autorisation sera périmée si le fonds n'a pas été mis en culture dans les limites prévues à l'article L 331-4 et suivants du Code Rural et de la Pêche Maritime.


**ARTICLE 3** - Le terrain sera exploité sous réserve du respect de la réglementation relative aux droits du sol (Code de l'urbanisme, Code de l'environnement et Code forestier).

**ARTICLE 4** - Monsieur le secrétaire général de la préfecture et monsieur le directeur de l'alimentation, de l'agriculture et de la forêt, sont chargés, chacun pour ce qui le concerne de l'exécution de la présente décision.

Saint-Pierre, le 09 mars 2021

Pour le préfet et par délégation,  
le directeur de l'alimentation, de l'agriculture et de la forêt



  
Pascal AUGIER

Cette décision peut être contestée dans les deux mois qui suivent sa notification si vous estimez qu'il a été fait une application incorrecte de la réglementation en vigueur, en précisant le point sur lequel porte votre contestation :

- par recours gracieux auprès de l'auteur de la décision ou hiérarchique adressé au Ministre de l'agriculture, de l'agroalimentaire et de la forêt. L'absence de réponse dans un délai de deux mois fait naître une décision implicite de rejet qui peut elle-même être déférée au tribunal administratif dans les deux mois suivants.
- par recours contentieux devant le tribunal administratif de Saint-Denis, Avenue de la Victoire - 97400 Saint-Denis.



**PRÉFET  
DE LA RÉGION  
RÉUNION**

*Liberté  
Égalité  
Fraternité*

**Direction de l'alimentation,  
de l'agriculture et de la forêt**

**Service économie agricole et filières**

**Antenne sud  
1 chemin de l'Irat  
97410 Saint-Pierre**

**DECISION N° 2021-AE-507  
Accordant autorisation d'exploiter**

**LE PREFET DE LA REUNION  
chevalier de la Légion d'honneur,  
officier de l'ordre national du Mérite**

Vu la loi du 19 mars 1946 érigeant en Départements la Guadeloupe, la Guyane, la Martinique et la Réunion, ainsi que les textes qui l'ont complétée ou modifiée,  
Vu la loi d'avenir pour l'agriculture, l'alimentation et la forêt n°2014-1170 du 13 octobre 2014,  
Vu la loi de programmation relative à l'égalité réelle outre-mer et portant autres dispositions en matière sociale et économique du 28 février 2017,  
Vu le décret 2015-713 du 22 juin 2015,  
Vu le Code Rural et de la Pêche Maritime, notamment l'article L312-1 relatif au Schéma Directeur Régional des Exploitations Agricoles, les articles R 312-1 et suivants, les articles L 331-1 et suivants, les articles R 331-1 et suivants, l'article D371-7 du même code,  
Vu le décret du 29 mai 2019 portant nomination de Jacques Billant, Préfet de la Région Réunion, Préfet de La Réunion,  
Vu l'arrêté ministériel du 20 juillet 2015 fixant les modalités de calcul des équivalences par type de production, région naturelle ou territoire pour l'établissement du schéma directeur régional des exploitations agricoles,  
Vu l'arrêté préfectoral n° 999 SG/DAAF du 03/05/2017 établissant le schéma directeur régional des exploitations agricoles de La Réunion,  
Vu les arrêtés préfectoraux n° 800 du 24 avril 2017 portant désignation des membres de la section spécialisée du Comité d'Orientation Stratégique et de Développement Agricole (COSDA) de La Réunion, n° 2001 du 28 septembre 2017 et n° 241 du 12 février 2018 complétant l'arrêté fixant la création du COSDA, l'arrêté n° 1888 du 02 mai 2019 relatif à la mise à jour des membres du COSDA suite aux résultats des élections de la chambre d'agriculture du 31 janvier 2019 et l'arrêté 3376 du 23 novembre 2020 modifiant l'article 3 de l'arrêté 800 du 24 avril 2017,  
Vu l'arrêté préfectoral n° 3753 du 31 décembre 2020 portant délégation de signature,  
Vu l'avis rendu par le Comité d'Orientation Stratégique et de Développement Agricole (COSDA) en date du 09 mars 2021

Considérant que le candidat a présenté un dossier répondant aux critères fixés par la réglementation notamment du fait de :

- l'attestation d'une capacité professionnelle répondant aux prescriptions prévues
- l'atteinte du seuil de viabilité économique fixé à 25 000 euros de production brute standard

**DECIDE**

**ARTICLE 1** L'autorisation d'exploiter est **accordée** à Madame MAILLOT ép. POULBASSIA Marie Christelle  
Demeurant **53 Bis Commune Ango - 97441 SAINTE SUZANNE**

pour un terrain d'une superficie de **1,7583 ha**  
Références cadastrales **20AX0534 ; 20AY0522** sur la commune de **SAINTE SUZANNE**

**ARTICLE 2** - La présente autorisation sera périmée si le fonds n'a pas été mis en culture dans les limites prévues à l'article L 331-4 et suivants du Code Rural et de la Pêche Maritime.

**ARTICLE 3** - Le terrain sera exploité sous réserve du respect de la réglementation relative aux droits du sol (Code de l'urbanisme, Code de l'environnement et Code forestier).

**ARTICLE 4** - Monsieur le secrétaire général de la préfecture et monsieur le directeur de l'alimentation, de l'agriculture et de la forêt, sont chargés, chacun pour ce qui le concerne de l'exécution de la présente décision.

Saint-Pierre, le 09 mars 2021

Pour le préfet et par délégation,  
le directeur de l'alimentation, de l'agriculture et de la forêt



  
Pascal AUGIER

Cette décision peut être contestée dans les deux mois qui suivent sa notification si vous estimez qu'il a été fait une application incorrecte de la réglementation en vigueur, en précisant le point sur lequel porte votre contestation :

- par recours gracieux auprès de l'auteur de la décision ou hiérarchique adressé au Ministre de l'agriculture, de l'agroalimentaire et de la forêt. L'absence de réponse dans un délai de deux mois fait naître une décision implicite de rejet qui peut elle-même être déférée au tribunal administratif dans les deux mois suivants.
- par recours contentieux devant le tribunal administratif de Saint-Denis, Avenue de la Victoire - 97400 Saint-Denis.



**PRÉFET  
DE LA RÉGION  
RÉUNION**

*Liberté  
Égalité  
Fraternité*

**Direction de l'alimentation,  
de l'agriculture et de la forêt**

**Service économie agricole et filières**

**Antenne sud  
1 chemin de l'Irat  
97410 Saint-Pierre**

**DECISION N° 2021-AE-508  
Accordant autorisation d'exploiter**

**LE PREFET DE LA REUNION  
chevalier de la Légion d'honneur,  
officier de l'ordre national du Mérite**

Vu la loi du 19 mars 1946 érigeant en Départements la Guadeloupe, la Guyane, la Martinique et la Réunion, ainsi que les textes qui l'ont complétée ou modifiée,  
Vu la loi d'avenir pour l'agriculture, l'alimentation et la forêt n°2014-1170 du 13 octobre 2014,  
Vu la loi de programmation relative à l'égalité réelle outre-mer et portant autres dispositions en matière sociale et économique du 28 février 2017,  
Vu le décret 2015-713 du 22 juin 2015,  
Vu le Code Rural et de la Pêche Maritime, notamment l'article L312-1 relatif au Schéma Directeur Régional des Exploitations Agricoles, les articles R 312-1 et suivants, les articles L 331-1 et suivants, les articles R 331-1 et suivants, l'article D371-7 du même code,  
Vu le décret du 29 mai 2019 portant nomination de Jacques Billant, Préfet de la Région Réunion, Préfet de La Réunion,  
Vu l'arrêté ministériel du 20 juillet 2015 fixant les modalités de calcul des équivalences par type de production, région naturelle ou territoire pour l'établissement du schéma directeur régional des exploitations agricoles,  
Vu l'arrêté préfectoral n° 999 SG/DAAF du 03/05/2017 établissant le schéma directeur régional des exploitations agricoles de La Réunion,  
Vu les arrêtés préfectoraux n° 800 du 24 avril 2017 portant désignation des membres de la section spécialisée du Comité d'Orientation Stratégique et de Développement Agricole (COSDA) de La Réunion, n° 2001 du 28 septembre 2017 et n° 241 du 12 février 2018 complétant l'arrêté fixant la création du COSDA, l'arrêté n° 1888 du 02 mai 2019 relatif à la mise à jour des membres du COSDA suite aux résultats des élections de la chambre d'agriculture du 31 janvier 2019 et l'arrêté 3376 du 23 novembre 2020 modifiant l'article 3 de l'arrêté 800 du 24 avril 2017,  
Vu l'arrêté préfectoral n° 3753 du 31 décembre 2020 portant délégation de signature,  
Vu l'avis rendu par le Comité d'Orientation Stratégique et de Développement Agricole (COSDA) en date du 09 mars 2021

Considérant que le candidat a présenté un dossier répondant aux critères fixés par la réglementation notamment du fait de :

- L'attestation d'une capacité professionnelle répondant aux prescriptions prévues
- L'atteinte du seuil de viabilité économique fixé à 25 000 euros de production brute standard

**DECIDE**

**ARTICLE 1** L'autorisation d'exploiter est **accordée** à Madame **MARODIN-VIRAMALE Emmy**  
Demeurant **66 rue Pion d'Inde - Bois Rouge 97460 SAINT PAUL**

pour un terrain d'une superficie de **0,4591 ha**  
Références cadastrales **15CO0049 en partie ; 15CO065 en partie (soit un total de 0,4591 ha / 2,6902 ha)** sur la commune de **SAINT PAUL**

**ARTICLE 2** - La présente autorisation sera périmée si le fonds n'a pas été mis en culture dans les limites prévues à l'article L 331-4 et suivants du Code Rural et de la Pêche Maritime.

**ARTICLE 3** - Le terrain sera exploité sous réserve du respect de la réglementation relative aux droits du sol (Code de l'urbanisme, Code de l'environnement et Code forestier).

**ARTICLE 4** - Monsieur le secrétaire général de la préfecture et monsieur le directeur de l'alimentation, de l'agriculture et de la forêt, sont chargés, chacun pour ce qui le concerne de l'exécution de la présente décision.

Saint-Pierre, le 09 mars 2021

Pour le préfet et par délégation,  
le directeur de l'alimentation, de l'agriculture et de la forêt



Pascal AUGIER

Cette décision peut être contestée dans les deux mois qui suivent sa notification si vous estimez qu'il a été fait une application incorrecte de la réglementation en vigueur, en précisant le point sur lequel porte votre contestation :

- par recours gracieux auprès de l'auteur de la décision ou hiérarchique adressé au Ministre de l'agriculture, de l'agroalimentaire et de la forêt. L'absence de réponse dans un délai de deux mois fait naître une décision implicite de rejet qui peut elle-même être déférée au tribunal administratif dans les deux mois suivants.
- par recours contentieux devant le tribunal administratif de Saint-Denis, Avenue de la Victoire - 97400 Saint-Denis.





**PRÉFET  
DE LA RÉGION  
RÉUNION**

*Liberté  
Égalité  
Fraternité*

**Direction de l'alimentation,  
de l'agriculture et de la forêt**

**Service économie agricole et filières**

Antenne sud  
1 chemin de l'Irat  
97410 Saint-Pierre

**DECISION N° 2021-AE-509**  
**Accordant autorisation d'exploiter**

**LE PREFET DE LA REUNION**  
**chevalier de la Légion d'honneur,**  
**officier de l'ordre national du Mérite**

Vu la loi du 19 mars 1946 érigeant en Départements la Guadeloupe, la Guyane, la Martinique et la Réunion, ainsi que les textes qui l'ont complétée ou modifiée,  
Vu la loi d'avenir pour l'agriculture, l'alimentation et la forêt n°2014-1170 du 13 octobre 2014,  
Vu la loi de programmation relative à l'égalité réelle outre-mer et portant autres dispositions en matière sociale et économique du 28 février 2017,  
Vu le décret 2015-713 du 22 juin 2015,  
Vu le Code Rural et de la Pêche Maritime, notamment l'article L312-1 relatif au Schéma Directeur Régional des Exploitations Agricoles, les articles R 312-1 et suivants, les articles L 331-1 et suivants, les articles R 331-1 et suivants, l'article D371-7 du même code,  
Vu le décret du 29 mai 2019 portant nomination de Jacques Billant, Préfet de la Région Réunion, Préfet de La Réunion,  
Vu l'arrêté ministériel du 20 juillet 2015 fixant les modalités de calcul des équivalences par type de production, région naturelle ou territoire pour l'établissement du schéma directeur régional des exploitations agricoles,  
Vu l'arrêté préfectoral n° 999 SG/DAAF du 03/05/2017 établissant le schéma directeur régional des exploitations agricoles de La Réunion,  
Vu les arrêtés préfectoraux n° 800 du 24 avril 2017 portant désignation des membres de la section spécialisée du Comité d'Orientation Stratégique et de Développement Agricole (COSDA) de La Réunion, n° 2001 du 28 septembre 2017 et n° 241 du 12 février 2018 complétant l'arrêté fixant la création du COSDA, l'arrêté n° 1888 du 02 mai 2019 relatif à la mise à jour des membres du COSDA suite aux résultats des élections de la chambre d'agriculture du 31 janvier 2019 et l'arrêté 3376 du 23 novembre 2020 modifiant l'article 3 de l'arrêté 800 du 24 avril 2017,  
Vu l'arrêté préfectoral n° 3753 du 31 décembre 2020 portant délégation de signature,  
Vu l'avis rendu par le Comité d'Orientation Stratégique et de Développement Agricole (COSDA) en date du 09 mars 2021

Considérant que le candidat a présenté un dossier répondant aux critères fixés par la réglementation notamment du fait de :

- l'attestation d'une capacité professionnelle répondant aux prescriptions prévues
- l'atteinte du seuil de viabilité économique fixé à 25 000 euros de production brute standard

**DECIDE**

**ARTICLE 1** L'autorisation d'exploiter est **accordée** à Madame HOARAU ép. GONTHIER Marie Anielle  
Demeurant **19 Ter Chemin de La Caisse - Marocain 97439 SAINTE ROSE**  
pour un terrain d'une superficie de **1,0000 ha**  
Références cadastrales **19AO0053 en partie (1 ha / 3,7250 ha)** sur la commune de **SAINTE ROSE**


**ARTICLE 2** - La présente autorisation sera périmée si le fonds n'a pas été mis en culture dans les limites prévues à l'article L 331-4 et suivants du Code Rural et de la Pêche Maritime.

**ARTICLE 3** - Le terrain sera exploité sous réserve du respect de la réglementation relative aux droits du sol (Code de l'urbanisme, Code de l'environnement et Code forestier).

**ARTICLE 4** - Monsieur le secrétaire général de la préfecture et monsieur le directeur de l'alimentation, de l'agriculture et de la forêt, sont chargés, chacun pour ce qui le concerne de l'exécution de la présente décision.

Saint-Pierre, le 09 mars 2021

Pour le préfet et par délégation,  
le directeur de l'alimentation, de l'agriculture et de la forêt



Pascal AUGIER

Cette décision peut être contestée dans les deux mois qui suivent sa notification si vous estimez qu'il a été fait une application incorrecte de la réglementation en vigueur, en précisant le point sur lequel porte votre contestation :

- par recours gracieux auprès de l'auteur de la décision ou hiérarchique adressé au Ministre de l'agriculture, de l'agroalimentaire et de la forêt. L'absence de réponse dans un délai de deux mois fait naître une décision implicite de rejet qui peut elle-même être déférée au tribunal administratif dans les deux mois suivants.
- par recours contentieux devant le tribunal administratif de Saint-Denis, Avenue de la Victoire - 97400 Saint-Denis.

**Antenne sud**  
1 chemin de l'Irat  
97410 Saint-Pierre

**DECISION N° 2021-AE-510**  
**Accordant autorisation d'exploiter**

**LE PREFET DE LA REUNION**  
chevalier de la Légion d'honneur,  
officier de l'ordre national du Mérite

Vu la loi du 19 mars 1946 érigeant en Départements la Guadeloupe, la Guyane, la Martinique et la Réunion, ainsi que les textes qui l'ont complétée ou modifiée,  
Vu la loi d'avenir pour l'agriculture, l'alimentation et la forêt n°2014-1170 du 13 octobre 2014,  
Vu la loi de programmation relative à l'égalité réelle outre-mer et portant autres dispositions en matière sociale et économique du 28 février 2017,  
Vu le décret 2015-713 du 22 juin 2015,  
Vu le Code Rural et de la Pêche Maritime, notamment l'article L312-1 relatif au Schéma Directeur Régional des Exploitations Agricoles, les articles R 312-1 et suivants, les articles L 331-1 et suivants, les articles R 331-1 et suivants, l'article D371-7 du même code,  
Vu le décret du 29 mai 2019 portant nomination de Jacques Billant, Préfet de la Région Réunion, Préfet de La Réunion,  
Vu l'arrêté ministériel du 20 juillet 2015 fixant les modalités de calcul des équivalences par type de production, région naturelle ou territoire pour l'établissement du schéma directeur régional des exploitations agricoles,  
Vu l'arrêté préfectoral n° 999 SG/DAAF du 03/05/2017 établissant le schéma directeur régional des exploitations agricoles de La Réunion,  
Vu les arrêtés préfectoraux n° 800 du 24 avril 2017 portant désignation des membres de la section spécialisée du Comité d'Orientation Stratégique et de Développement Agricole (COSDA) de La Réunion, n° 2001 du 28 septembre 2017 et n° 241 du 12 février 2018 complétant l'arrêté fixant la création du COSDA, l'arrêté n° 1888 du 02 mai 2019 relatif à la mise à jour des membres du COSDA suite aux résultats des élections de la chambre d'agriculture du 31 janvier 2019 et l'arrêté 3376 du 23 novembre 2020 modifiant l'article 3 de l'arrêté 800 du 24 avril 2017,  
Vu l'arrêté préfectoral n° 3753 du 31 décembre 2020 portant délégation de signature,  
Vu l'avis rendu par le Comité d'Orientation Stratégique et de Développement Agricole (COSDA) en date du 09 mars 2021

Considérant que le candidat a présenté un dossier répondant aux critères fixés par la réglementation notamment du fait de :

- l'attestation d'une capacité professionnelle répondant aux prescriptions prévues
- l'atteinte du seuil de viabilité économique fixé à 25 000 euros de production brute standard

**DECIDE**

**ARTICLE 1** L'autorisation d'exploiter est **accordée** à **Monsieur MAREUIL Henri Claude**  
Demeurant **263 chemin Dial - 97436 SAINT LEU**

pour un terrain d'une superficie de **11,1650 ha**  
Références cadastrales **I3AD0052** sur la commune de **SAINT LEU**

**ARTICLE 2** - La présente autorisation sera périmée si le fonds n'a pas été mis en culture dans les limites prévues à l'article L 331-4 et suivants du Code Rural et de la Pêche Maritime.

**ARTICLE 3** - Le terrain sera exploité sous réserve du respect de la réglementation relative aux droits du sol (Code de l'urbanisme, Code de l'environnement et Code forestier).

**ARTICLE 4** - Monsieur le secrétaire général de la préfecture et monsieur le directeur de l'alimentation, de l'agriculture et de la forêt, sont chargés, chacun pour ce qui le concerne de l'exécution de la présente décision.

Saint-Pierre, le 09 mars 2021

Pour le préfet et par délégation,  
le directeur de l'alimentation, de l'agriculture et de la forêt



Fascal AUGIER

Cette décision peut être contestée dans les deux mois qui suivent sa notification si vous estimez qu'il a été fait une application incorrecte de la réglementation en vigueur, en précisant le point sur lequel porte votre contestation :

- par recours gracieux auprès de l'auteur de la décision ou hiérarchique adressé au Ministre de l'agriculture, de l'agroalimentaire et de la forêt. L'absence de réponse dans un délai de deux mois fait naître une décision implicite de rejet qui peut elle-même être déférée au tribunal administratif dans les deux mois suivants.
- par recours contentieux devant le tribunal administratif de Saint-Denis, Avenue de la Victoire - 97400 Saint-Denis.



**PRÉFET  
DE LA RÉGION  
RÉUNION**

*Liberté  
Égalité  
Fraternité*

**Direction de l'alimentation,  
de l'agriculture et de la forêt**

**Service économie agricole et filières**

**Antenne sud  
1 chemin de l'Irat  
97410 Saint-Pierre**

**DECISION N° 2021-AE-511  
Accordant autorisation d'exploiter**

**LE PREFET DE LA REUNION  
chevalier de la Légion d'honneur,  
officier de l'ordre national du Mérite**

Vu la loi du 19 mars 1946 érigeant en Départements la Guadeloupe, la Guyane, la Martinique et la Réunion, ainsi que les textes qui l'ont complétée ou modifiée,  
Vu la loi d'avenir pour l'agriculture, l'alimentation et la forêt n°2014-1170 du 13 octobre 2014,  
Vu la loi de programmation relative à l'égalité réelle outre-mer et portant autres dispositions en matière sociale et économique du 28 février 2017,  
Vu le décret 2015-713 du 22 juin 2015,  
Vu le Code Rural et de la Pêche Maritime, notamment l'article L312-1 relatif au Schéma Directeur Régional des Exploitations Agricoles, les articles R 312-1 et suivants, les articles L 331-1 et suivants, les articles R 331-1 et suivants, l'article D371-7 du même code,  
Vu le décret du 29 mai 2019 portant nomination de Jacques Billant, Préfet de la Région Réunion, Préfet de La Réunion,  
Vu l'arrêté ministériel du 20 juillet 2015 fixant les modalités de calcul des équivalences par type de production, région naturelle ou territoire pour l'établissement du schéma directeur régional des exploitations agricoles,  
Vu l'arrêté préfectoral n° 999 SG/DAAF du 03/05/2017 établissant le schéma directeur régional des exploitations agricoles de La Réunion,  
Vu les arrêtés préfectoraux n° 800 du 24 avril 2017 portant désignation des membres de la section spécialisée du Comité d'Orientation Stratégique et de Développement Agricole (COSDA) de La Réunion, n° 2001 du 28 septembre 2017 et n° 241 du 12 février 2018 complétant l'arrêté fixant la création du COSDA, l'arrêté n° 1888 du 02 mai 2019 relatif à la mise à jour des membres du COSDA suite aux résultats des élections de la chambre d'agriculture du 31 janvier 2019 et l'arrêté 3376 du 23 novembre 2020 modifiant l'article 3 de l'arrêté 800 du 24 avril 2017,  
Vu l'arrêté préfectoral n° 3753 du 31 décembre 2020 portant délégation de signature,  
Vu l'avis rendu par le Comité d'Orientation Stratégique et de Développement Agricole (COSDA) en date du 09 mars 2021

Considérant que le candidat a présenté un dossier répondant aux critères fixés par la réglementation notamment du fait de :

- l'attestation d'une capacité professionnelle répondant aux prescriptions prévues
- l'atteinte du seuil de viabilité économique fixé à 25 000 euros de production brute standard

**DECIDE**

**ARTICLE 1** L'autorisation d'exploiter est **accordée** à Monsieur MAREUIL Henri Claude  
Demeurant 263 chemin Dial - 97436 SAINT LEU  
pour un terrain d'une superficie de 27,2500 ha  
Références cadastrales 13AD0058 sur la commune de SAINT LEU

**ARTICLE 2** - La présente autorisation sera périmée si le fonds n'a pas été mis en culture dans les limites prévues à l'article L 331-4 et suivants du Code Rural et de la Pêche Maritime.

**ARTICLE 3** - Le terrain sera exploité sous réserve du respect de la réglementation relative aux droits du sol (Code de l'urbanisme, Code de l'environnement et Code forestier).

**ARTICLE 4** - Monsieur le secrétaire général de la préfecture et monsieur le directeur de l'alimentation, de l'agriculture et de la forêt, sont chargés, chacun pour ce qui le concerne de l'exécution de la présente décision.

Saint-Pierre, le 09 mars 2021

Pour le préfet et par délégation,  
le directeur de l'alimentation, de l'agriculture et de la forêt



Pascal AUGIER

Cette décision peut être contestée dans les deux mois qui suivent sa notification si vous estimez qu'il a été fait une application incorrecte de la réglementation en vigueur, en précisant le point sur lequel porte votre contestation :

- par recours gracieux auprès de l'auteur de la décision ou hiérarchique adressé au Ministre de l'agriculture, de l'agroalimentaire et de la forêt. L'absence de réponse dans un délai de deux mois fait naître une décision implicite de rejet qui peut elle-même être déférée au tribunal administratif dans les deux mois suivants.
- par recours contentieux devant le tribunal administratif de Saint-Denis, Avenue de la Victoire - 97400 Saint-Denis.

**Antenne sud**  
1 chemin de l'Irat  
97410 Saint-Pierre

**DECISION N° 2021-AE-512**  
**Accordant autorisation d'exploiter**

**LE PREFET DE LA REUNION**  
chevalier de la Légion d'honneur,  
officier de l'ordre national du Mérite

Vu la loi du 19 mars 1946 érigeant en Départements la Guadeloupe, la Guyane, la Martinique et la Réunion, ainsi que les textes qui l'ont complétée ou modifiée,  
Vu la loi d'avenir pour l'agriculture, l'alimentation et la forêt n°2014-1170 du 13 octobre 2014,  
Vu la loi de programmation relative à l'égalité réelle outre-mer et portant autres dispositions en matière sociale et économique du 28 février 2017,  
Vu le décret 2015-713 du 22 juin 2015,  
Vu le Code Rural et de la Pêche Maritime, notamment l'article L312-1 relatif au Schéma Directeur Régional des Exploitations Agricoles, les articles R 312-1 et suivants, les articles L 331-1 et suivants, les articles R 331-1 et suivants, l'article D371-7 du même code,  
Vu le décret du 29 mai 2019 portant nomination de Jacques Billant, Préfet de la Région Réunion, Préfet de La Réunion,  
Vu l'arrêté ministériel du 20 juillet 2015 fixant les modalités de calcul des équivalences par type de production, région naturelle ou territoire pour l'établissement du schéma directeur régional des exploitations agricoles,  
Vu l'arrêté préfectoral n° 999 SG/DAAF du 03/05/2017 établissant le schéma directeur régional des exploitations agricoles de La Réunion,  
Vu les arrêtés préfectoraux n° 800 du 24 avril 2017 portant désignation des membres de la section spécialisée du Comité d'Orientation Stratégique et de Développement Agricole (COSDA) de La Réunion, n° 2001 du 28 septembre 2017 et n° 241 du 12 février 2018 complétant l'arrêté fixant la création du COSDA, l'arrêté n° 1888 du 02 mai 2019 relatif à la mise à jour des membres du COSDA suite aux résultats des élections de la chambre d'agriculture du 31 janvier 2019 et l'arrêté 3376 du 23 novembre 2020 modifiant l'article 3 de l'arrêté 800 du 24 avril 2017,  
Vu l'arrêté préfectoral n° 3753 du 31 décembre 2020 portant délégation de signature,  
Vu l'avis rendu par le Comité d'Orientation Stratégique et de Développement Agricole (COSDA) en date du 09 mars 2021

Considérant que le candidat a présenté un dossier répondant aux critères fixés par la réglementation notamment du fait de :

- l'attestation d'une capacité professionnelle répondant aux prescriptions prévues
- l'atteinte du seuil de viabilité économique fixé à 25 000 euros de production brute standard

**DECIDE**

**ARTICLE 1** L'autorisation d'exploiter est **accordée** à l' **EARL JASMIN MANGUA** (avec 1 seule associée exploitante **DEVELTER Carol Sonia**)  
Demeurant **8 rue Edmond Albius - 97460 SAINT PAUL**  
pour un terrain d'une superficie de **0,8785 ha**  
Références cadastrales **13ZA0226 ; 13ZA0229** sur la commune de **SAINT LEU**

**ARTICLE 2** - La présente autorisation sera périmée si le fonds n'a pas été mis en culture dans les limites prévues à l'article L 331-4 et suivants du Code Rural et de la Pêche Maritime.


**ARTICLE 3** - Le terrain sera exploité sous réserve du respect de la réglementation relative aux droits du sol (Code de l'urbanisme, Code de l'environnement et Code forestier).

**ARTICLE 4** - Monsieur le secrétaire général de la préfecture et monsieur le directeur de l'alimentation, de l'agriculture et de la forêt, sont chargés, chacun pour ce qui le concerne de l'exécution de la présente décision.

Saint-Pierre, le 09 mars 2021

Pour le préfet et par délégation,  
le directeur de l'alimentation, de l'agriculture et de la forêt



  
Pascal AUGIER

Cette décision peut être contestée dans les deux mois qui suivent sa notification si vous estimez qu'il a été fait une application incorrecte de la réglementation en vigueur, en précisant le point sur lequel porte votre contestation :

- par recours gracieux auprès de l'auteur de la décision ou hiérarchique adressé au Ministre de l'agriculture, de l'agroalimentaire et de la forêt. L'absence de réponse dans un délai de deux mois fait naître une décision implicite de rejet qui peut elle-même être déférée au tribunal administratif dans les deux mois suivants.
- par recours contentieux devant le tribunal administratif de Saint-Denis, Avenue de la Victoire - 97400 Saint-Denis.



**PRÉFET  
DE LA RÉGION  
RÉUNION**

*Liberté  
Égalité  
Fraternité*

**Direction de l'alimentation,  
de l'agriculture et de la forêt**

**Service économie agricole et filières**

**Antenne sud**  
1 chemin de l'Irat  
97410 Saint-Pierre

**DECISION N° 2021-AE-513**  
**Accordant autorisation d'exploiter**

**LE PREFET DE LA REUNION**  
chevalier de la Légion d'honneur,  
officier de l'ordre national du Mérite

Vu la loi du 19 mars 1946 érigeant en Départements la Guadeloupe, la Guyane, la Martinique et la Réunion, ainsi que les textes qui l'ont complétée ou modifiée,  
Vu la loi d'avenir pour l'agriculture, l'alimentation et la forêt n°2014-1170 du 13 octobre 2014,  
Vu la loi de programmation relative à l'égalité réelle outre-mer et portant autres dispositions en matière sociale et économique du 28 février 2017,  
Vu le décret 2015-713 du 22 juin 2015,  
Vu le Code Rural et de la Pêche Maritime, notamment l'article L312-1 relatif au Schéma Directeur Régional des Exploitations Agricoles, les articles R 312-1 et suivants, les articles L 331-1 et suivants, les articles R 331-1 et suivants, l'article D371-7 du même code,  
Vu le décret du 29 mai 2019 portant nomination de Jacques Billant, Préfet de la Région Réunion, Préfet de La Réunion,  
Vu l'arrêté ministériel du 20 juillet 2015 fixant les modalités de calcul des équivalences par type de production, région naturelle ou territoire pour l'établissement du schéma directeur régional des exploitations agricoles,  
Vu l'arrêté préfectoral n° 999 SG/DAAF du 03/05/2017 établissant le schéma directeur régional des exploitations agricoles de La Réunion,  
Vu les arrêtés préfectoraux n° 800 du 24 avril 2017 portant désignation des membres de la section spécialisée du Comité d'Orientation Stratégique et de Développement Agricole (COSDA) de La Réunion, n° 2001 du 28 septembre 2017 et n° 241 du 12 février 2018 complétant l'arrêté fixant la création du COSDA, l'arrêté n° 1888 du 02 mai 2019 relatif à la mise à jour des membres du COSDA suite aux résultats des élections de la chambre d'agriculture du 31 janvier 2019 et l'arrêté 3376 du 23 novembre 2020 modifiant l'article 3 de l'arrêté 800 du 24 avril 2017,  
Vu l'arrêté préfectoral n° 3753 du 31 décembre 2020 portant délégation de signature,  
Vu l'avis rendu par le Comité d'Orientation Stratégique et de Développement Agricole (COSDA) en date du 09 mars 2021

Considérant que le candidat a présenté un dossier répondant aux critères fixés par la réglementation notamment du fait de :

- l'attestation d'une capacité professionnelle répondant aux prescriptions prévues
- l'atteinte du seuil de viabilité économique fixé à 25 000 euros de production brute standard

**DECIDE**

**ARTICLE 1** L'autorisation d'exploiter est **accordée** à la SCEA FLEURS DEROLAND avec 2 associés exploitants :  
**SAUTRON Jean Pierre et ECLAPIER ép. MARION Patricia**  
Demeurant **52 Impasse des Azalées - Mare à Martins 97433 SALAZIE**

pour un terrain d'une superficie de **1,1900 ha**  
Références cadastrales **21BD0275 en partie (1,19 ha / 2,1942 ha)** sur la commune de **SALAZIE**

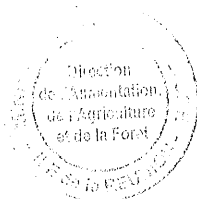
**ARTICLE 2** - La présente autorisation sera périmée si le fonds n'a pas été mis en culture dans les limites prévues à l'article L 331-4 et suivants du Code Rural et de la Pêche Maritime.


**ARTICLE 3** - Le terrain sera exploité sous réserve du respect de la réglementation relative aux droits du sol (Code de l'urbanisme, Code de l'environnement et Code forestier).

**ARTICLE 4** - Monsieur le secrétaire général de la préfecture et monsieur le directeur de l'alimentation, de l'agriculture et de la forêt, sont chargés, chacun pour ce qui le concerne de l'exécution de la présente décision.

Saint-Pierre, le 09 mars 2021

Pour le préfet et par délégation,  
le directeur de l'alimentation, de l'agriculture et de la forêt



  
Pascal AUGIER

Cette décision peut être contestée dans les deux mois qui suivent sa notification si vous estimez qu'il a été fait une application incorrecte de la réglementation en vigueur, en précisant le point sur lequel porte votre contestation :

- par recours gracieux auprès de l'auteur de la décision ou hiérarchique adressé au Ministre de l'agriculture, de l'agroalimentaire et de la forêt. L'absence de réponse dans un délai de deux mois fait naître une décision implicite de rejet qui peut elle-même être déférée au tribunal administratif dans les deux mois suivants.
- par recours contentieux devant le tribunal administratif de Saint-Denis, Avenue de la Victoire - 97400 Saint-Denis.



**PRÉFET  
DE LA RÉGION  
RÉUNION**

*Liberté  
Égalité  
Fraternité*

**Direction de l'alimentation,  
de l'agriculture et de la forêt**

**Service économie agricole et filières**

**Antenne sud  
1 chemin de l'Irat  
97410 Saint-Pierre**

**DECISION N° 2021-AE-514  
Accordant autorisation d'exploiter**

**LE PREFET DE LA REUNION  
chevalier de la Légion d'honneur,  
officier de l'ordre national du Mérite**

Vu la loi du 19 mars 1946 érigeant en Départements la Guadeloupe, la Guyane, la Martinique et la Réunion, ainsi que les textes qui l'ont complétée ou modifiée,  
Vu la loi d'avenir pour l'agriculture, l'alimentation et la forêt n°2014-1170 du 13 octobre 2014,  
Vu la loi de programmation relative à l'égalité réelle outre-mer et portant autres dispositions en matière sociale et économique du 28 février 2017,  
Vu le décret 2015-713 du 22 juin 2015,  
Vu le Code Rural et de la Pêche Maritime, notamment l'article L312-1 relatif au Schéma Directeur Régional des Exploitations Agricoles, les articles R 312-1 et suivants, les articles L 331-1 et suivants, les articles R 331-1 et suivants, l'article D371-7 du même code,  
Vu le décret du 29 mai 2019 portant nomination de Jacques Billant, Préfet de la Région Réunion, Préfet de La Réunion,  
Vu l'arrêté ministériel du 20 juillet 2015 fixant les modalités de calcul des équivalences par type de production, région naturelle ou territoire pour l'établissement du schéma directeur régional des exploitations agricoles,  
Vu l'arrêté préfectoral n° 999 SG/DAAF du 03/05/2017 établissant le schéma directeur régional des exploitations agricoles de La Réunion,  
Vu les arrêtés préfectoraux n° 800 du 24 avril 2017 portant désignation des membres de la section spécialisée du Comité d'Orientation Stratégique et de Développement Agricole (COSDA) de La Réunion, n° 2001 du 28 septembre 2017 et n° 241 du 12 février 2018 complétant l'arrêté fixant la création du COSDA, l'arrêté n° 1888 du 02 mai 2019 relatif à la mise à jour des membres du COSDA suite aux résultats des élections de la chambre d'agriculture du 31 janvier 2019 et l'arrêté 3376 du 23 novembre 2020 modifiant l'article 3 de l'arrêté 800 du 24 avril 2017,  
Vu l'arrêté préfectoral n° 3753 du 31 décembre 2020 portant délégation de signature,  
Vu l'avis rendu par le Comité d'Orientation Stratégique et de Développement Agricole (COSDA) en date du 09 mars 2021

Considérant que le candidat a présenté un dossier répondant aux critères fixés par la réglementation notamment du fait de :

- l'attestation d'une capacité professionnelle répondant aux prescriptions prévues
- l'atteinte du seuil de viabilité économique fixé à 25 000 euros de production brute standard

**DECIDE**

**ARTICLE 1** L'autorisation d'exploiter est **accordée** à Monsieur **LEON Kévin Jean Yann**  
Demeurant **107 Chemin Lartin - 97422 LA SALINE**

pour un terrain d'une superficie de **1,5956 ha**  
Références cadastrales **15DW0134 en partie ( 1,5956 ha / 3,4995 ha)** sur la commune de **SAINT PAUL**

**ARTICLE 2** - La présente autorisation sera périmée si le fonds n'a pas été mis en culture dans les limites prévues à l'article L 331-4 et suivants du Code Rural et de la Pêche Maritime.


**ARTICLE 3** - Le terrain sera exploité sous réserve du respect de la réglementation relative aux droits du sol (Code de l'urbanisme, Code de l'environnement et Code forestier).

**ARTICLE 4** - Monsieur le secrétaire général de la préfecture et monsieur le directeur de l'alimentation, de l'agriculture et de la forêt, sont chargés, chacun pour ce qui le concerne de l'exécution de la présente décision.

Saint-Pierre, le 09 mars 2021

Pour le préfet et par délégation,  
le directeur de l'alimentation, de l'agriculture et de la forêt



  
Pascal AUGIER

Cette décision peut être contestée dans les deux mois qui suivent sa notification si vous estimez qu'il a été fait une application incorrecte de la réglementation en vigueur, en précisant le point sur lequel porte votre contestation :

- par recours gracieux auprès de l'auteur de la décision ou hiérarchique adressé au Ministre de l'agriculture, de l'agroalimentaire et de la forêt. L'absence de réponse dans un délai de deux mois fait naître une décision implicite de rejet qui peut elle-même être déférée au tribunal administratif dans les deux mois suivants.
- par recours contentieux devant le tribunal administratif de Saint-Denis, Avenue de la Victoire - 97400 Saint-Denis.



**PRÉFET  
DE LA RÉGION  
RÉUNION**

*Liberté  
Égalité  
Fraternité*

**Direction de l'alimentation,  
de l'agriculture et de la forêt**

**Service économie agricole et filières**

**Antenne sud**  
1 chemin de l'Irat  
97410 Saint-Pierre

**DECISION N° 2021-AE-515**  
**Accordant autorisation d'exploiter**

**LE PREFET DE LA REUNION**  
**chevalier de la Légion d'honneur,**  
**officier de l'ordre national du Mérite**

Vu la loi du 19 mars 1946 érigeant en Départements la Guadeloupe, la Guyane, la Martinique et la Réunion, ainsi que les textes qui l'ont complétée ou modifiée,  
Vu la loi d'avenir pour l'agriculture, l'alimentation et la forêt n°2014-1170 du 13 octobre 2014,  
Vu la loi de programmation relative à l'égalité réelle outre-mer et portant autres dispositions en matière sociale et économique du 28 février 2017,  
Vu le décret 2015-713 du 22 juin 2015,  
Vu le Code Rural et de la Pêche Maritime, notamment l'article L312-1 relatif au Schéma Directeur Régional des Exploitations Agricoles, les articles R 312-1 et suivants, les articles L 331-1 et suivants, les articles R 331-1 et suivants, l'article D371-7 du même code,  
Vu le décret du 29 mai 2019 portant nomination de Jacques Billant, Préfet de la Région Réunion, Préfet de La Réunion,  
Vu l'arrêté ministériel du 20 juillet 2015 fixant les modalités de calcul des équivalences par type de production, région naturelle ou territoire pour l'établissement du schéma directeur régional des exploitations agricoles,  
Vu l'arrêté préfectoral n° 999 SG/DAAF du 03/05/2017 établissant le schéma directeur régional des exploitations agricoles de La Réunion,  
Vu les arrêtés préfectoraux n° 800 du 24 avril 2017 portant désignation des membres de la section spécialisée du Comité d'Orientation Stratégique et de Développement Agricole (COSDA) de La Réunion, n° 2001 du 28 septembre 2017 et n° 241 du 12 février 2018 complétant l'arrêté fixant la création du COSDA, l'arrêté n° 1888 du 02 mai 2019 relatif à la mise à jour des membres du COSDA suite aux résultats des élections de la chambre d'agriculture du 31 janvier 2019 et l'arrêté 3376 du 23 novembre 2020 modifiant l'article 3 de l'arrêté 800 du 24 avril 2017,  
Vu l'arrêté préfectoral n° 3753 du 31 décembre 2020 portant délégation de signature,  
Vu l'avis rendu par le Comité d'Orientation Stratégique et de Développement Agricole (COSDA) en date du 09 mars 2021

Considérant que le candidat a présenté un dossier répondant aux critères fixés par la réglementation notamment du fait de :

- l'attestation d'une capacité professionnelle répondant aux prescriptions prévues
- l'atteinte du seuil de viabilité économique fixé à 25 000 euros de production brute standard

**DECIDE**

**ARTICLE 1** L'autorisation d'exploiter est **accordée** à **Monsieur LOGORAS Baptiste Philippe Emmanuel**  
Demeurant **38 bis Chemin Polpost - 97411 BOIS DE NEFLES**

pour un terrain d'une superficie de **1,9655 ha**  
Références cadastrales **15AE0096** sur la commune de **SAINT PAUL**

**ARTICLE 2** - La présente autorisation sera périmée si le fonds n'a pas été mis en culture dans les limites prévues à l'article L 331-4 et suivants du Code Rural et de la Pêche Maritime.

**ARTICLE 3** - Le terrain sera exploité sous réserve du respect de la réglementation relative aux droits du sol (Code de l'urbanisme, Code de l'environnement et Code forestier).

**ARTICLE 4** - Monsieur le secrétaire général de la préfecture et monsieur le directeur de l'alimentation, de l'agriculture et de la forêt, sont chargés, chacun pour ce qui le concerne de l'exécution de la présente décision.

Saint-Pierre, le 09 mars 2021

Pour le préfet et par délégation,  
le directeur de l'alimentation, de l'agriculture et de la forêt



Pascal AUGIER

Cette décision peut être contestée dans les deux mois qui suivent sa notification si vous estimez qu'il a été fait une application incorrecte de la réglementation en vigueur, en précisant le point sur lequel porte votre contestation :

- par recours gracieux auprès de l'auteur de la décision ou hiérarchique adressé au Ministre de l'agriculture, de l'agroalimentaire et de la forêt. L'absence de réponse dans un délai de deux mois fait naître une décision implicite de rejet qui peut elle-même être déférée au tribunal administratif dans les deux mois suivants.
- par recours contentieux devant le tribunal administratif de Saint-Denis, Avenue de la Victoire - 97400 Saint-Denis.



**PRÉFET  
DE LA RÉGION  
RÉUNION**

*Liberté  
Égalité  
Fraternité*

**Direction de l'alimentation,  
de l'agriculture et de la forêt**

**Service économie agricole et filières**

**Antenne sud**  
1 chemin de l'Irat  
97410 Saint-Pierre

**DECISION N° 2021-AE-516**  
**Accordant autorisation d'exploiter**

**LE PREFET DE LA REUNION**  
chevalier de la Légion d'honneur,  
officier de l'ordre national du Mérite

Vu la loi du 19 mars 1946 érigeant en Départements la Guadeloupe, la Guyane, la Martinique et la Réunion, ainsi que les textes qui l'ont complétée ou modifiée,  
Vu la loi d'avenir pour l'agriculture, l'alimentation et la forêt n°2014-1170 du 13 octobre 2014,  
Vu la loi de programmation relative à l'égalité réelle outre-mer et portant autres dispositions en matière sociale et économique du 28 février 2017,  
Vu le décret 2015-713 du 22 juin 2015,  
Vu le Code Rural et de la Pêche Maritime, notamment l'article L.312-1 relatif au Schéma Directeur Régional des Exploitations Agricoles, les articles R 312-1 et suivants, les articles L 331-1 et suivants, les articles R 331-1 et suivants, l'article D371-7 du même code,  
Vu le décret du 29 mai 2019 portant nomination de Jacques Billant, Préfet de la Région Réunion, Préfet de La Réunion,  
Vu l'arrêté ministériel du 20 juillet 2015 fixant les modalités de calcul des équivalences par type de production, région naturelle ou territoire pour l'établissement du schéma directeur régional des exploitations agricoles,  
Vu l'arrêté préfectoral n° 999 SG/DAAF du 03/05/2017 établissant le schéma directeur régional des exploitations agricoles de La Réunion,  
Vu les arrêtés préfectoraux n° 800 du 24 avril 2017 portant désignation des membres de la section spécialisée du Comité d'Orientation Stratégique et de Développement Agricole (COSDA) de La Réunion, n° 2001 du 28 septembre 2017 et n° 241 du 12 février 2018 complétant l'arrêté fixant la création du COSDA, l'arrêté n° 1888 du 02 mai 2019 relatif à la mise à jour des membres du COSDA suite aux résultats des élections de la chambre d'agriculture du 31 janvier 2019 et l'arrêté 3376 du 23 novembre 2020 modifiant l'article 3 de l'arrêté 800 du 24 avril 2017,  
Vu l'arrêté préfectoral n° 3753 du 31 décembre 2020 portant délégation de signature,  
Vu l'avis rendu par le Comité d'Orientation Stratégique et de Développement Agricole (COSDA) en date du 09 mars 2021

Considérant que le candidat a présenté un dossier répondant aux critères fixés par la réglementation notamment du fait de :

- l'attestation d'une capacité professionnelle répondant aux prescriptions prévues
- l'atteinte du seuil de viabilité économique fixé à 25 000 euros de production brute standard

**DECIDE**

**ARTICLE 1** L'autorisation d'exploiter est **accordée** à **Monsieur PAYET Edvin Pierre**  
Demeurant **120 Propriété Payet Chemin Ceinture - 97437 SAINTE ANNE**  
pour un terrain d'une superficie de **0,4347 ha**  
Références cadastrales **09AI1410** sur la commune de **SAINT ANDRE**

**ARTICLE 2** - La présente autorisation sera périmée si le fonds n'a pas été mis en culture dans les limites prévues à l'article L 331-4 et suivants du Code Rural et de la Pêche Maritime.


**ARTICLE 3** - Le terrain sera exploité sous réserve du respect de la réglementation relative aux droits du sol (Code de l'urbanisme, Code de l'environnement et Code forestier).

**ARTICLE 4** - Monsieur le secrétaire général de la préfecture et monsieur le directeur de l'alimentation, de l'agriculture et de la forêt, sont chargés, chacun pour ce qui le concerne de l'exécution de la présente décision.

Saint-Pierre, le 09 mars 2021

Pour le préfet et par délégation,  
le directeur de l'alimentation, de l'agriculture et de la forêt



  
Pascal AUGIER

Cette décision peut être contestée dans les deux mois qui suivent sa notification si vous estimez qu'il a été fait une application incorrecte de la réglementation en vigueur, en précisant le point sur lequel porte votre contestation :

- par recours gracieux auprès de l'auteur de la décision ou hiérarchique adressé au Ministre de l'agriculture, de l'agroalimentaire et de la forêt. L'absence de réponse dans un délai de deux mois fait naître une décision implicite de rejet qui peut elle-même être déférée au tribunal administratif dans les deux mois suivants.
- par recours contentieux devant le tribunal administratif de Saint-Denis, Avenue de la Victoire - 97400 Saint-Denis.





**PRÉFET  
DE LA RÉGION  
RÉUNION**

*Liberté  
Égalité  
Fraternité*

**Direction de l'alimentation,  
de l'agriculture et de la forêt**

**Service économie agricole et filières**

**Antenne sud**  
1 chemin de l'Irat  
97410 Saint-Pierre

**DECISION N° 2021-AE-517**  
**Accordant autorisation d'exploiter**

**LE PREFET DE LA REUNION**  
chevalier de la Légion d'honneur,  
officier de l'ordre national du Mérite

Vu la loi du 19 mars 1946 érigeant en Départements la Guadeloupe, la Guyane, la Martinique et la Réunion, ainsi que les textes qui l'ont complétée ou modifiée,  
Vu la loi d'avenir pour l'agriculture, l'alimentation et la forêt n°2014-1170 du 13 octobre 2014,  
Vu la loi de programmation relative à l'égalité réelle outre-mer et portant autres dispositions en matière sociale et économique du 28 février 2017,  
Vu le décret 2015-713 du 22 juin 2015,  
Vu le Code Rural et de la Pêche Maritime, notamment l'article L312-1 relatif au Schéma Directeur Régional des Exploitations Agricoles, les articles R 312-1 et suivants, les articles L 331-1 et suivants, les articles R 331-1 et suivants, l'article D371-7 du même code,  
Vu le décret du 29 mai 2019 portant nomination de Jacques Billant, Préfet de la Région Réunion, Préfet de La Réunion,  
Vu l'arrêté ministériel du 20 juillet 2015 fixant les modalités de calcul des équivalences par type de production, région naturelle ou territoire pour l'établissement du schéma directeur régional des exploitations agricoles,  
Vu l'arrêté préfectoral n° 999 SG/DAAF du 03/05/2017 établissant le schéma directeur régional des exploitations agricoles de La Réunion,  
Vu les arrêtés préfectoraux n° 800 du 24 avril 2017 portant désignation des membres de la section spécialisée du Comité d'Orientation Stratégique et de Développement Agricole (COSDA) de La Réunion, n° 2001 du 28 septembre 2017 et n° 241 du 12 février 2018 complétant l'arrêté fixant la création du COSDA, l'arrêté n° 1888 du 02 mai 2019 relatif à la mise à jour des membres du COSDA suite aux résultats des élections de la chambre d'agriculture du 31 janvier 2019 et l'arrêté 3376 du 23 novembre 2020 modifiant l'article 3 de l'arrêté 800 du 24 avril 2017,  
Vu l'arrêté préfectoral n° 3753 du 31 décembre 2020 portant délégation de signature,  
Vu l'avis rendu par le Comité d'Orientation Stratégique et de Développement Agricole (COSDA) en date du 09 mars 2021

Considérant que le candidat a présenté un dossier répondant aux critères fixés par la réglementation notamment du fait de :

- L'attestation d'une capacité professionnelle répondant aux prescriptions prévues
- L'atteinte du seuil de viabilité économique fixé à 25 000 euros de production brute standard

**DECIDE**

**ARTICLE 1** L'autorisation d'exploiter est **accordée** à **Monsieur PAYET Edvin Pierre**  
Demeurant **120 Propriété Payet Chemin Ceinture - 97437 SAINTE ANNE**  
  
pour un terrain d'une superficie de **0,6568 ha**  
Références cadastrales **09AI1574** sur la commune de **SAINT ANDRE**


**ARTICLE 2** - La présente autorisation sera périmée si le fonds n'a pas été mis en culture dans les limites prévues à l'article L 331-4 et suivants du Code Rural et de la Pêche Maritime.


**ARTICLE 3** - Le terrain sera exploité sous réserve du respect de la réglementation relative aux droits du sol (Code de l'urbanisme, Code de l'environnement et Code forestier).

**ARTICLE 4** - Monsieur le secrétaire général de la préfecture et monsieur le directeur de l'alimentation, de l'agriculture et de la forêt, sont chargés, chacun pour ce qui le concerne de l'exécution de la présente décision.

Saint-Pierre, le 09 mars 2021

Pour le préfet et par délégation,  
le directeur de l'alimentation, de l'agriculture et de la forêt



  
Pascal AUGIER

Cette décision peut être contestée dans les deux mois qui suivent sa notification si vous estimez qu'il a été fait une application incorrecte de la réglementation en vigueur, en précisant le point sur lequel porte votre contestation :

- par recours gracieux auprès de l'auteur de la décision ou hiérarchique adressé au Ministre de l'agriculture, de l'agroalimentaire et de la forêt. L'absence de réponse dans un délai de deux mois fait naître une décision implicite de rejet qui peut elle-même être déférée au tribunal administratif dans les deux mois suivants.
- par recours contentieux devant le tribunal administratif de Saint-Denis, Avenue de la Victoire - 97400 Saint-Denis.



**PRÉFET  
DE LA RÉGION  
RÉUNION**

*Liberté  
Égalité  
Fraternité*

**Direction de l'alimentation,  
de l'agriculture et de la forêt**

**Service économie agricole et filières**

**Antenne sud**  
1 chemin de l'Irat  
97410 Saint-Pierre

**DECISION N° 2021-AE-518**  
**Accordant autorisation d'exploiter**

**LE PREFET DE LA REUNION**  
chevalier de la Légion d'honneur,  
officier de l'ordre national du Mérite

Vu la loi du 19 mars 1946 érigant en Départements la Guadeloupe, la Guyane, la Martinique et la Réunion, ainsi que les textes qui l'ont complétée ou modifiée,  
Vu la loi d'avenir pour l'agriculture, l'alimentation et la forêt n°2014-1170 du 13 octobre 2014,  
Vu la loi de programmation relative à l'égalité réelle outre-mer et portant autres dispositions en matière sociale et économique du 28 février 2017,  
Vu le décret 2015-713 du 22 juin 2015,  
Vu le Code Rural et de la Pêche Maritime, notamment l'article L312-1 relatif au Schéma Directeur Régional des Exploitations Agricoles, les articles R 312-1 et suivants, les articles L 331-1 et suivants, les articles R 331-1 et suivants, l'article D371-7 du même code,  
Vu le décret du 29 mai 2019 portant nomination de Jacques Billant, Préfet de la Région Réunion, Préfet de La Réunion,  
Vu l'arrêté ministériel du 20 juillet 2015 fixant les modalités de calcul des équivalences par type de production, région naturelle ou territoire pour l'établissement du schéma directeur régional des exploitations agricoles,  
Vu l'arrêté préfectoral n° 999 SG/DAAF du 03/05/2017 établissant le schéma directeur régional des exploitations agricoles de La Réunion,  
Vu les arrêtés préfectoraux n° 800 du 24 avril 2017 portant désignation des membres de la section spécialisée du Comité d'Orientation Stratégique et de Développement Agricole (COSDA) de La Réunion, n° 2001 du 28 septembre 2017 et n° 241 du 12 février 2018 complétant l'arrêté fixant la création du COSDA, l'arrêté n° 1888 du 02 mai 2019 relatif à la mise à jour des membres du COSDA suite aux résultats des élections de la chambre d'agriculture du 31 janvier 2019 et l'arrêté 3376 du 23 novembre 2020 modifiant l'article 3 de l'arrêté 800 du 24 avril 2017,  
Vu l'arrêté préfectoral n° 3753 du 31 décembre 2020 portant délégation de signature,  
Vu l'avis rendu par le Comité d'Orientation Stratégique et de Développement Agricole (COSDA) en date du 09 mars 2021

Considérant que le candidat a présenté un dossier répondant aux critères fixés par la réglementation notamment du fait de :

- L'attestation d'une capacité professionnelle répondant aux prescriptions prévues
- L'atteinte du seuil de viabilité économique fixé à 25 000 euros de production brute standard

**DECIDE**

**ARTICLE 1** L'autorisation d'exploiter est **accordée** à **Monsieur PAYET Edvin Pierre**  
Demeurant **120 Propriété Payet Chemin Ceinture - 97437 SAINTE ANNE**  
  
pour un terrain d'une superficie de **0,4053 ha**  
Références cadastrales **09AI1576** sur la commune de **SAINT ANDRE**


**ARTICLE 2** - La présente autorisation sera périmée si le fonds n'a pas été mis en culture dans les limites prévues à l'article L 331-4 et suivants du Code Rural et de la Pêche Maritime.

**ARTICLE 3** - Le terrain sera exploité sous réserve du respect de la réglementation relative aux droits du sol (Code de l'urbanisme, Code de l'environnement et Code forestier).

**ARTICLE 4** - Monsieur le secrétaire général de la préfecture et monsieur le directeur de l'alimentation, de l'agriculture et de la forêt, sont chargés, chacun pour ce qui le concerne de l'exécution de la présente décision.

Saint-Pierre, le 09 mars 2021

Pour le préfet et par délégation,  
le directeur de l'alimentation, de l'agriculture et de la forêt



Pascal AUGIER

Cette décision peut être contestée dans les deux mois qui suivent sa notification si vous estimez qu'il a été fait une application incorrecte de la réglementation en vigueur, en précisant le point sur lequel porte votre contestation :

- par recours gracieux auprès de l'auteur de la décision ou hiérarchique adressé au Ministre de l'agriculture, de l'agroalimentaire et de la forêt. L'absence de réponse dans un délai de deux mois fait naître une décision implicite de rejet qui peut elle-même être déférée au tribunal administratif dans les deux mois suivants.
- par recours contentieux devant le tribunal administratif de Saint-Denis, Avenue de la Victoire - 97400 Saint-Denis.



**PRÉFET  
DE LA RÉGION  
RÉUNION**

*Liberté  
Égalité  
Fraternité*

**Direction de l'alimentation,  
de l'agriculture et de la forêt**

**Service économie agricole et filières**

**Antenne sud**  
1 chemin de l'Irat  
97410 Saint-Pierre

**DECISION N° 2021-AE-519**  
**Accordant autorisation d'exploiter**

**LE PREFET DE LA REUNION**  
chevalier de la Légion d'honneur,  
officier de l'ordre national du Mérite

Vu la loi du 19 mars 1946 érigeant en Départements la Guadeloupe, la Guyane, la Martinique et la Réunion, ainsi que les textes qui l'ont complétée ou modifiée,  
Vu la loi d'avenir pour l'agriculture, l'alimentation et la forêt n°2014-1170 du 13 octobre 2014,  
Vu la loi de programmation relative à l'égalité réelle outre-mer et portant autres dispositions en matière sociale et économique du 28 février 2017,  
Vu le décret 2015-713 du 22 juin 2015,  
Vu le Code Rural et de la Pêche Maritime, notamment l'article L312-1 relatif au Schéma Directeur Régional des Exploitations Agricoles, les articles R 312-1 et suivants, les articles L 331-1 et suivants, les articles R 331-1 et suivants, l'article D371-7 du même code,  
Vu le décret du 29 mai 2019 portant nomination de Jacques Billant, Préfet de la Région Réunion, Préfet de La Réunion,  
Vu l'arrêté ministériel du 20 juillet 2015 fixant les modalités de calcul des équivalences par type de production, région naturelle ou territoire pour l'établissement du schéma directeur régional des exploitations agricoles,  
Vu l'arrêté préfectoral n° 999 SG/DAAF du 03/05/2017 établissant le schéma directeur régional des exploitations agricoles de La Réunion,  
Vu les arrêtés préfectoraux n° 800 du 24 avril 2017 portant désignation des membres de la section spécialisée du Comité d'Orientation Stratégique et de Développement Agricole (COSDA) de La Réunion, n° 2001 du 28 septembre 2017 et n° 241 du 12 février 2018 complétant l'arrêté fixant la création du COSDA, l'arrêté n° 1888 du 02 mai 2019 relatif à la mise à jour des membres du COSDA suite aux résultats des élections de la chambre d'agriculture du 31 janvier 2019 et l'arrêté 3376 du 23 novembre 2020 modifiant l'article 3 de l'arrêté 800 du 24 avril 2017,  
Vu l'arrêté préfectoral n° 3753 du 31 décembre 2020 portant délégation de signature,  
Vu l'avis rendu par le Comité d'Orientation Stratégique et de Développement Agricole (COSDA) en date du 09 mars 2021

Considérant que le candidat a présenté un dossier répondant aux critères fixés par la réglementation notamment du fait de :

- l'attestation d'une capacité professionnelle répondant aux prescriptions prévues
- l'atteinte du seuil de viabilité économique fixé à 25 000 euros de production brute standard

**DECIDE**

**ARTICLE 1** L'autorisation d'exploiter est **accordée** à **Monsieur PAYET Edvin Pierre**  
Demeurant **120 Propriété Payet Chemin Ceinture - 97437 SAINTE ANNE**

pour un terrain d'une superficie de **0,6616 ha**  
Références cadastrales **09AI1411** sur la commune de **SAINT ANDRE**


**ARTICLE 2** - La présente autorisation sera périmée si le fonds n'a pas été mis en culture dans les limites prévues à l'article L 331-4 et suivants du Code Rural et de la Pêche Maritime.


**ARTICLE 3** - Le terrain sera exploité sous réserve du respect de la réglementation relative aux droits du sol (Code de l'urbanisme, Code de l'environnement et Code forestier).

**ARTICLE 4** - Monsieur le secrétaire général de la préfecture et monsieur le directeur de l'alimentation, de l'agriculture et de la forêt, sont chargés, chacun pour ce qui le concerne de l'exécution de la présente décision.

Saint-Pierre, le 09 mars 2021

Pour le préfet et par délégation,  
le directeur de l'alimentation, de l'agriculture et de la forêt



  
Pascal AUGIER

Cette décision peut être contestée dans les deux mois qui suivent sa notification si vous estimez qu'il a été fait une application incorrecte de la réglementation en vigueur, en précisant le point sur lequel porte votre contestation :

- par recours gracieux auprès de l'auteur de la décision ou hiérarchie adressé au Ministre de l'agriculture, de l'agroalimentaire et de la forêt. L'absence de réponse dans un délai de deux mois fait naître une décision implicite de rejet qui peut elle-même être déférée au tribunal administratif dans les deux mois suivants.
- par recours contentieux devant le tribunal administratif de Saint-Denis, Avenue de la Victoire - 97400 Saint-Denis.



**PRÉFET  
DE LA RÉGION  
RÉUNION**

*Liberté  
Égalité  
Fraternité*

**Direction de l'alimentation,  
de l'agriculture et de la forêt**

**Service économie agricole et filières**

**Antenne sud**  
1 chemin de l'Irat  
97410 Saint-Pierre

**DECISION N° 2021-AE-520**  
**Accordant autorisation d'exploiter**

**LE PRÉFET DE LA RÉUNION**  
chevalier de la Légion d'honneur,  
officier de l'ordre national du Mérite

Vu la loi du 19 mars 1946 érigeant en Départements la Guadeloupe, la Guyane, la Martinique et la Réunion, ainsi que les textes qui l'ont complétée ou modifiée,  
Vu la loi d'avenir pour l'agriculture, l'alimentation et la forêt n°2014-1170 du 13 octobre 2014,  
Vu la loi de programmation relative à l'égalité réelle outre-mer et portant autres dispositions en matière sociale et économique du 28 février 2017,  
Vu le décret 2015-713 du 22 juin 2015,  
Vu le Code Rural et de la Pêche Maritime, notamment l'article L312-1 relatif au Schéma Directeur Régional des Exploitations Agricoles, les articles R 312-1 et suivants, les articles L 331-1 et suivants, les articles R 331-1 et suivants, l'article D371-7 du même code,  
Vu le décret du 29 mai 2019 portant nomination de Jacques Billant, Préfet de la Région Réunion, Préfet de La Réunion,  
Vu l'arrêté ministériel du 20 juillet 2015 fixant les modalités de calcul des équivalences par type de production, région naturelle ou territoire pour l'établissement du schéma directeur régional des exploitations agricoles,  
Vu l'arrêté préfectoral n° 999 SG/DAAF du 03/05/2017 établissant le schéma directeur régional des exploitations agricoles de La Réunion,  
Vu les arrêtés préfectoraux n° 800 du 24 avril 2017 portant désignation des membres de la section spécialisée du Comité d'Orientation Stratégique et de Développement Agricole (COSDA) de La Réunion, n° 2001 du 28 septembre 2017 et n° 241 du 12 février 2018 complétant l'arrêté fixant la création du COSDA, l'arrêté n° 1888 du 02 mai 2019 relatif à la mise à jour des membres du COSDA suite aux résultats des élections de la chambre d'agriculture du 31 janvier 2019 et l'arrêté 3376 du 23 novembre 2020 modifiant l'article 3 de l'arrêté 800 du 24 avril 2017,  
Vu l'arrêté préfectoral n° 3753 du 31 décembre 2020 portant délégation de signature,  
Vu l'avis rendu par le Comité d'Orientation Stratégique et de Développement Agricole (COSDA) en date du 09 mars 2021

Considérant que le candidat a présenté un dossier répondant aux critères fixés par la réglementation notamment du fait de :

- L'attestation d'une capacité professionnelle répondant aux prescriptions prévues
- L'atteinte du seuil de viabilité économique fixé à 25 000 euros de production brute standard

**DECIDE**

**ARTICLE 1** L'autorisation d'exploiter est **accordée** à **Madame MUSSARD ép. HOARAU Marie Madeleine**  
Demeurant **509 Route nationale 2 - Les cascades 97439 SAINTE ROSE**  
  
pour un terrain d'une superficie de **9,3369 ha**  
Références cadastrales **19AV0018** sur la commune de **SAINTE ROSE**

**ARTICLE 2** - La présente autorisation sera périmée si le fonds n'a pas été mis en culture dans les limites prévues à l'article L 331-4 et suivants du Code Rural et de la Pêche Maritime.

**ARTICLE 3** - Le terrain sera exploité sous réserve du respect de la réglementation relative aux droits du sol (Code de l'urbanisme, Code de l'environnement et Code forestier).

**ARTICLE 4** - Monsieur le secrétaire général de la préfecture et monsieur le directeur de l'alimentation, de l'agriculture et de la forêt, sont chargés, chacun pour ce qui le concerne de l'exécution de la présente décision.

Saint-Pierre, le 09 mars 2021

Pour le préfet et par délégation,  
le directeur de l'alimentation, de l'agriculture et de la forêt



Pascal AUGIER

Cette décision peut être contestée dans les deux mois qui suivent sa notification si vous estimez qu'il a été fait une application incorrecte de la réglementation en vigueur, en précisant le point sur lequel porte votre contestation :

- par recours gracieux auprès de l'auteur de la décision ou hiérarchique adressé au Ministre de l'agriculture, de l'agroalimentaire et de la forêt. L'absence de réponse dans un délai de deux mois fait naître une décision implicite de rejet qui peut elle-même être déférée au tribunal administratif dans les deux mois suivants.
- par recours contentieux devant le tribunal administratif de Saint-Denis, Avenue de la Victoire - 97400 Saint-Denis.



**PRÉFET  
DE LA RÉGION  
RÉUNION**

*Liberté  
Égalité  
Fraternité*

**Direction de l'alimentation,  
de l'agriculture et de la forêt**

**Service économie agricole et filières**

**Antenne sud**  
1 chemin de l'Irat  
97410 Saint-Pierre

**DECISION N° 2021-AE-521**  
**Accordant autorisation d'exploiter**

**LE PREFET DE LA REUNION**  
chevalier de la Légion d'honneur,  
officier de l'ordre national du Mérite

Vu la loi du 19 mars 1946 érigeant en Départements la Guadeloupe, la Guyane, la Martinique et la Réunion, ainsi que les textes qui l'ont complétée ou modifiée,  
Vu la loi d'avenir pour l'agriculture, l'alimentation et la forêt n°2014-1170 du 13 octobre 2014,  
Vu la loi de programmation relative à l'égalité réelle outre-mer et portant autres dispositions en matière sociale et économique du 28 février 2017,  
Vu le décret 2015-713 du 22 juin 2015,  
Vu le Code Rural et de la Pêche Maritime, notamment l'article L312-1 relatif au Schéma Directeur Régional des Exploitations Agricoles, les articles R 312-1 et suivants, les articles L 331-1 et suivants, les articles R 331-1 et suivants, l'article D371-7 du même code,  
Vu le décret du 29 mai 2019 portant nomination de Jacques Billant, Préfet de la Région Réunion, Préfet de La Réunion,  
Vu l'arrêté ministériel du 20 juillet 2015 fixant les modalités de calcul des équivalences par type de production, région naturelle ou territoire pour l'établissement du schéma directeur régional des exploitations agricoles,  
Vu l'arrêté préfectoral n° 999 SG/DAAF du 03/05/2017 établissant le schéma directeur régional des exploitations agricoles de La Réunion,  
Vu les arrêtés préfectoraux n° 800 du 24 avril 2017 portant désignation des membres de la section spécialisée du Comité d'Orientation Stratégique et de Développement Agricole (COSDA) de La Réunion, n° 2001 du 28 septembre 2017 et n° 241 du 12 février 2018 complétant l'arrêté fixant la création du COSDA, l'arrêté n° 1888 du 02 mai 2019 relatif à la mise à jour des membres du COSDA suite aux résultats des élections de la chambre d'agriculture du 31 janvier 2019 et l'arrêté 3376 du 23 novembre 2020 modifiant l'article 3 de l'arrêté 800 du 24 avril 2017,  
Vu l'arrêté préfectoral n° 3753 du 31 décembre 2020 portant délégation de signature,  
Vu l'avis rendu par le Comité d'Orientation Stratégique et de Développement Agricole (COSDA) en date du 09 mars 2021

Considérant que le candidat a présenté un dossier répondant aux critères fixés par la réglementation notamment du fait de :

- l'attestation d'une capacité professionnelle répondant aux prescriptions prévues
- l'atteinte du seuil de viabilité économique fixé à 25 000 euros de production brute standard

**DECIDE**

**ARTICLE 1** L'autorisation d'exploiter est **accordée** à Madame MUSSARD ép. HOARAU Marie Madeleine  
Demeurant **509 Route nationale 2 - Les cascades 97439 SAINTE ROSE**

pour un terrain d'une superficie de **1,1649 ha**  
Références cadastrales **19AO0449 ; 19AO0455 ; 19AN0271** sur la commune de **SAINTE ROSE**


**ARTICLE 2** - La présente autorisation sera périmée si le fonds n'a pas été mis en culture dans les limites prévues à l'article L 331-4 et suivants du Code Rural et de la Pêche Maritime.


**ARTICLE 3** - Le terrain sera exploité sous réserve du respect de la réglementation relative aux droits du sol (Code de l'urbanisme, Code de l'environnement et Code forestier).

**ARTICLE 4** - Monsieur le secrétaire général de la préfecture et monsieur le directeur de l'alimentation, de l'agriculture et de la forêt, sont chargés, chacun pour ce qui le concerne de l'exécution de la présente décision.

Saint-Pierre, le 09 mars 2021

Pour le préfet et par délégation,  
le directeur de l'alimentation, de l'agriculture et de la forêt



  
Pascal AUGIER

Cette décision peut être contestée dans les deux mois qui suivent sa notification si vous estimez qu'il a été fait une application incorrecte de la réglementation en vigueur, en précisant le point sur lequel porte votre contestation :

- par recours gracieux auprès de l'auteur de la décision ou hiérarchique adressé au Ministre de l'agriculture, de l'agroalimentaire et de la forêt. L'absence de réponse dans un délai de deux mois fait naître une décision implicite de rejet qui peut elle-même être déférée au tribunal administratif dans les deux mois suivants.
- par recours contentieux devant le tribunal administratif de Saint-Denis, Avenue de la Victoire - 97400 Saint-Denis.



**PRÉFET  
DE LA RÉGION  
RÉUNION**

*Liberté  
Égalité  
Fraternité*

**Direction de l'alimentation,  
de l'agriculture et de la forêt**

**Service économie agricole et filières**

Antenne sud  
1 chemin de l'Irat  
97410 Saint-Pierre

**DECISION N° 2021-AE-522**  
**Accordant autorisation d'exploiter**

**LE PREFET DE LA REUNION**  
chevalier de la Légion d'honneur,  
officier de l'ordre national du Mérite

Vu la loi du 19 mars 1946 érigeant en Départements la Guadeloupe, la Guyane, la Martinique et la Réunion, ainsi que les textes qui l'ont complétée ou modifiée,  
Vu la loi d'avenir pour l'agriculture, l'alimentation et la forêt n°2014-1170 du 13 octobre 2014,  
Vu la loi de programmation relative à l'égalité réelle outre-mer et portant autres dispositions en matière sociale et économique du 28 février 2017,  
Vu le décret 2015-713 du 22 juin 2015,  
Vu le Code Rural et de la Pêche Maritime, notamment l'article L312-1 relatif au Schéma Directeur Régional des Exploitations Agricoles, les articles R 312-1 et suivants, les articles L 331-1 et suivants, les articles R 331-1 et suivants, l'article D371-7 du même code,  
Vu le décret du 29 mai 2019 portant nomination de Jacques Billant, Préfet de la Région Réunion, Préfet de La Réunion,  
Vu l'arrêté ministériel du 20 juillet 2015 fixant les modalités de calcul des équivalences par type de production, région naturelle ou territoire pour l'établissement du schéma directeur régional des exploitations agricoles,  
Vu l'arrêté préfectoral n° 999 SG/DAAF du 03/05/2017 établissant le schéma directeur régional des exploitations agricoles de La Réunion,  
Vu les arrêtés préfectoraux n° 800 du 24 avril 2017 portant désignation des membres de la section spécialisée du Comité d'Orientation Stratégique et de Développement Agricole (COSDA) de La Réunion, n° 2001 du 28 septembre 2017 et n° 241 du 12 février 2018 complétant l'arrêté fixant la création du COSDA, l'arrêté n° 1888 du 02 mai 2019 relatif à la mise à jour des membres du COSDA suite aux résultats des élections de la chambre d'agriculture du 31 janvier 2019 et l'arrêté 3376 du 23 novembre 2020 modifiant l'article 3 de l'arrêté 800 du 24 avril 2017,  
Vu l'arrêté préfectoral n° 3753 du 31 décembre 2020 portant délégation de signature,  
Vu l'avis rendu par le Comité d'Orientation Stratégique et de Développement Agricole (COSDA) en date du 09 mars 2021

Considérant que le candidat a présenté un dossier répondant aux critères fixés par la réglementation notamment du fait de :

- l'attestation d'une capacité professionnelle répondant aux prescriptions prévues
- l'atteinte du seuil de viabilité économique fixé à 25 000 euros de production brute standard

**DECIDE**

**ARTICLE 1** L'autorisation d'exploiter est **accordée** à Monsieur **ORANGE Notaise Benilde André**  
Demeurant **120 Bis Chemin Gaillias Les Hauts - 97437 SAINTE ANNE**

pour un terrain d'une superficie de **4,1191 ha**  
Références cadastrales **10BS0124 ; 10BS0134 en partie (soit au total 4,1191 ha / 5,2391 ha)** sur la commune de **SAINT BENOIT**


**ARTICLE 2** - La présente autorisation sera périmée si le fonds n'a pas été mis en culture dans les limites prévues à l'article L 331-4 et suivants du Code Rural et de la Pêche Maritime.


**ARTICLE 3** - Le terrain sera exploité sous réserve du respect de la réglementation relative aux droits du sol (Code de l'urbanisme, Code de l'environnement et Code forestier).

**ARTICLE 4** - Monsieur le secrétaire général de la préfecture et monsieur le directeur de l'alimentation, de l'agriculture et de la forêt, sont chargés, chacun pour ce qui le concerne de l'exécution de la présente décision.

Saint-Pierre, le 09 mars 2021

Pour le préfet et par délégation,  
le directeur de l'alimentation, de l'agriculture et de la forêt



  
Pascal AUGIER

Cette décision peut être contestée dans les deux mois qui suivent sa notification si vous estimez qu'il a été fait une application incorrecte de la réglementation en vigueur, en précisant le point sur lequel porte votre contestation :

- par recours gracieux auprès de l'auteur de la décision ou hiérarchique adressé au Ministre de l'agriculture, de l'agroalimentaire et de la forêt. L'absence de réponse dans un délai de deux mois fait naître une décision implicite de rejet qui peut elle-même être déférée au tribunal administratif dans les deux mois suivants.
- par recours contentieux devant le tribunal administratif de Saint-Denis, Avenue de la Victoire - 97400 Saint-Denis.



**PRÉFET  
DE LA RÉGION  
RÉUNION**

*Liberté  
Égalité  
Fraternité*

**Direction de l'alimentation,  
de l'agriculture et de la forêt**

**Service économie agricole et filières**

Antenne sud  
1 chemin de l'Irat  
97410 Saint-Pierre

**DECISION N° 2021-AE-523**  
**Accordant autorisation d'exploiter**

**LE PREFET DE LA REUNION**  
chevalier de la Légion d'honneur,  
officier de l'ordre national du Mérite

Vu la loi du 19 mars 1946 érigeant en Départements la Guadeloupe, la Guyane, la Martinique et la Réunion, ainsi que les textes qui l'ont complétée ou modifiée,  
Vu la loi d'avenir pour l'agriculture, l'alimentation et la forêt n°2014-1170 du 13 octobre 2014,  
Vu la loi de programmation relative à l'égalité réelle outre-mer et portant autres dispositions en matière sociale et économique du 28 février 2017,  
Vu le décret 2015-713 du 22 juin 2015,  
Vu le Code Rural et de la Pêche Maritime, notamment l'article L312-1 relatif au Schéma Directeur Régional des Exploitations Agricoles, les articles R 312-1 et suivants, les articles L 331-1 et suivants, les articles R 331-1 et suivants, l'article D371-7 du même code,  
Vu le décret du 29 mai 2019 portant nomination de Jacques Billant, Préfet de la Région Réunion, Préfet de La Réunion,  
Vu l'arrêté ministériel du 20 juillet 2015 fixant les modalités de calcul des équivalences par type de production, région naturelle ou territoire pour l'établissement du schéma directeur régional des exploitations agricoles,  
Vu l'arrêté préfectoral n° 999 SG/DAAF du 03/05/2017 établissant le schéma directeur régional des exploitations agricoles de La Réunion,  
Vu les arrêtés préfectoraux n° 800 du 24 avril 2017 portant désignation des membres de la section spécialisée du Comité d'Orientation Stratégique et de Développement Agricole (COSDA) de La Réunion, n° 2001 du 28 septembre 2017 et n° 241 du 12 février 2018 complétant l'arrêté fixant la création du COSDA, l'arrêté n° 1888 du 02 mai 2019 relatif à la mise à jour des membres du COSDA suite aux résultats des élections de la chambre d'agriculture du 31 janvier 2019 et l'arrêté 3376 du 23 novembre 2020 modifiant l'article 3 de l'arrêté 800 du 24 avril 2017,  
Vu l'arrêté préfectoral n° 3753 du 31 décembre 2020 portant délégation de signature,  
Vu l'avis rendu par le Comité d'Orientation Stratégique et de Développement Agricole (COSDA) en date du 09 mars 2021

Considérant que le candidat a présenté un dossier répondant aux critères fixés par la réglementation notamment du fait de :

- l'attestation d'une capacité professionnelle répondant aux prescriptions prévues
- l'atteinte du seuil de viabilité économique fixé à 25 000 euros de production brute standard

**DECIDE**

**ARTICLE 1** L'autorisation d'exploiter est **accordée** à Monsieur VOISIN Jean Yann  
Demeurant 14 Cité Rotary - Chemin Gallias Les Hauts 97437 SAINTE ANNE

pour un terrain d'une superficie de 12,2012 ha  
Références cadastrales 19A10252 ; 19AM0213 ; 19AM0214 ; 19AM0215 ; 19AM0269 sur la commune de SAINTE ROSE


**ARTICLE 2** - La présente autorisation sera périmée si le fonds n'a pas été mis en culture dans les limites prévues à l'article L 331-4 et suivants du Code Rural et de la Pêche Maritime.

**ARTICLE 3** - Le terrain sera exploité sous réserve du respect de la réglementation relative aux droits du sol (Code de l'urbanisme, Code de l'environnement et Code forestier).

**ARTICLE 4** - Monsieur le secrétaire général de la préfecture et monsieur le directeur de l'alimentation, de l'agriculture et de la forêt, sont chargés, chacun pour ce qui le concerne de l'exécution de la présente décision.

Saint-Pierre, le 09 mars 2021

Pour le préfet et par délégation,  
le directeur de l'alimentation, de l'agriculture et de la forêt



Pascal AUGIER

Cette décision peut être contestée dans les deux mois qui suivent sa notification si vous estimez qu'il a été fait une application incorrecte de la réglementation en vigueur, en précisant le point sur lequel porte votre contestation :

- par recours gracieux auprès de l'auteur de la décision ou hiérarchique adressé au Ministre de l'agriculture, de l'agroalimentaire et de la forêt. L'absence de réponse dans un délai de deux mois fait naître une décision implicite de rejet qui peut elle-même être déférée au tribunal administratif dans les deux mois suivants.
- par recours contentieux devant le tribunal administratif de Saint-Denis, Avenue de la Victoire - 97400 Saint-Denis.



**PRÉFET  
DE LA RÉGION  
RÉUNION**

*Liberté  
Égalité  
Fraternité*

**Direction de l'alimentation,  
de l'agriculture et de la forêt**

**Service économie agricole et filières**

**Antenne sud**  
1 chemin de l'Irat  
97410 Saint-Pierre

**DECISION N° 2021-AE-524**  
**Accordant autorisation d'exploiter**

**LE PREFET DE LA REUNION**  
chevalier de la Légion d'honneur,  
officier de l'ordre national du Mérite

Vu la loi du 19 mars 1946 érigeant en Départements la Guadeloupe, la Guyane, la Martinique et la Réunion, ainsi que les textes qui l'ont complétée ou modifiée,  
Vu la loi d'avenir pour l'agriculture, l'alimentation et la forêt n°2014-1170 du 13 octobre 2014,  
Vu la loi de programmation relative à l'égalité réelle outre-mer et portant autres dispositions en matière sociale et économique du 28 février 2017,  
Vu le décret 2015-713 du 22 juin 2015,  
Vu le Code Rural et de la Pêche Maritime, notamment l'article L312-1 relatif au Schéma Directeur Régional des Exploitations Agricoles, les articles R 312-1 et suivants, les articles L 331-1 et suivants, les articles R 331-1 et suivants, l'article D371-7 du même code,  
Vu le décret du 29 mai 2019 portant nomination de Jacques Billant, Préfet de la Région Réunion, Préfet de La Réunion,  
Vu l'arrêté ministériel du 20 juillet 2015 fixant les modalités de calcul des équivalences par type de production, région naturelle ou territoire pour l'établissement du schéma directeur régional des exploitations agricoles,  
Vu l'arrêté préfectoral n° 999 SG/DAAF du 03/05/2017 établissant le schéma directeur régional des exploitations agricoles de La Réunion,  
Vu les arrêtés préfectoraux n° 800 du 24 avril 2017 portant désignation des membres de la section spécialisée du Comité d'Orientation Stratégique et de Développement Agricole (COSDA) de La Réunion, n° 2001 du 28 septembre 2017 et n° 241 du 12 février 2018 complétant l'arrêté fixant la création du COSDA, l'arrêté n° 1888 du 02 mai 2019 relatif à la mise à jour des membres du COSDA suite aux résultats des élections de la chambre d'agriculture du 31 janvier 2019 et l'arrêté 3376 du 23 novembre 2020 modifiant l'article 3 de l'arrêté 800 du 24 avril 2017,  
Vu l'arrêté préfectoral n° 3753 du 31 décembre 2020 portant délégation de signature,  
Vu l'avis rendu par le Comité d'Orientation Stratégique et de Développement Agricole (COSDA) en date du 09 mars 2021

Considérant que le candidat a présenté un dossier répondant aux critères fixés par la réglementation notamment du fait de :

- L'attestation d'une capacité professionnelle répondant aux prescriptions prévues
- L'atteinte du seuil de viabilité économique fixé à 25 000 euros de production brute standard

**DECIDE**

**ARTICLE 1** L'autorisation d'exploiter est **accordée** à **Monsieur VOISIN Jean Yann**  
Demeurant **14 Cité Rotary - Chemin Gallias Les Hauts 97437 SAINTE ANNE**

pour un terrain d'une superficie de **7,7669 ha**  
Références cadastrales **19AI0815 ; 19AM0489 ; 19AO0427** sur la commune de **SAINTE ROSE**


**ARTICLE 2** - La présente autorisation sera périmée si le fonds n'a pas été mis en culture dans les limites prévues à l'article L 331-4 et suivants du Code Rural et de la Pêche Maritime.


**ARTICLE 3** - Le terrain sera exploité sous réserve du respect de la réglementation relative aux droits du sol (Code de l'urbanisme, Code de l'environnement et Code forestier).

**ARTICLE 4** - Monsieur le secrétaire général de la préfecture et monsieur le directeur de l'alimentation, de l'agriculture et de la forêt, sont chargés, chacun pour ce qui le concerne de l'exécution de la présente décision.

Saint-Pierre, le 09 mars 2021

Pour le préfet et par délégation,  
le directeur de l'alimentation, de l'agriculture et de la forêt



  
Pascal AUGIER

Cette décision peut être contestée dans les deux mois qui suivent sa notification si vous estimez qu'il a été fait une application incorrecte de la réglementation en vigueur, en précisant le point sur lequel porte votre contestation :

- par recours gracieux auprès de l'auteur de la décision ou hiérarchique adressé au Ministre de l'agriculture, de l'agroalimentaire et de la forêt. L'absence de réponse dans un délai de deux mois fait naître une décision implicite de rejet qui peut elle-même être déférée au tribunal administratif dans les deux mois suivants.
- par recours contentieux devant le tribunal administratif de Saint-Denis, Avenue de la Victoire - 97400 Saint-Denis.





**PRÉFET  
DE LA RÉGION  
RÉUNION**

*Liberté  
Égalité  
Fraternité*

**Direction de l'alimentation,  
de l'agriculture et de la forêt**

**Service économie agricole et filières**

**Antenne sud**  
1 chemin de l'Irat  
97410 Saint-Pierre

**DECISION N° 2021-AE-525**  
**Accordant autorisation d'exploiter**

**LE PREFET DE LA REUNION**  
chevalier de la Légion d'honneur,  
officier de l'ordre national du Mérite

Vu la loi du 19 mars 1946 érigeant en Départements la Guadeloupe, la Guyane, la Martinique et la Réunion, ainsi que les textes qui l'ont complétée ou modifiée,  
Vu la loi d'avenir pour l'agriculture, l'alimentation et la forêt n°2014-1170 du 13 octobre 2014,  
Vu la loi de programmation relative à l'égalité réelle outre-mer et portant autres dispositions en matière sociale et économique du 28 février 2017,  
Vu le décret 2015-713 du 22 juin 2015,  
Vu le Code Rural et de la Pêche Maritime, notamment l'article L312-1 relatif au Schéma Directeur Régional des Exploitations Agricoles, les articles R 312-1 et suivants, les articles L 331-1 et suivants, les articles R 331-1 et suivants, l'article D371-7 du même code,  
Vu le décret du 29 mai 2019 portant nomination de Jacques Billant, Préfet de la Région Réunion, Préfet de La Réunion,  
Vu l'arrêté ministériel du 20 juillet 2015 fixant les modalités de calcul des équivalences par type de production, région naturelle ou territoire pour l'établissement du schéma directeur régional des exploitations agricoles,  
Vu l'arrêté préfectoral n° 999 SG/DAAF du 03/05/2017 établissant le schéma directeur régional des exploitations agricoles de La Réunion,  
Vu les arrêtés préfectoraux n° 800 du 24 avril 2017 portant désignation des membres de la section spécialisée du Comité d'Orientation Stratégique et de Développement Agricole (COSDA) de La Réunion, n° 2001 du 28 septembre 2017 et n° 241 du 12 février 2018 complétant l'arrêté fixant la création du COSDA, l'arrêté n° 1888 du 02 mai 2019 relatif à la mise à jour des membres du COSDA suite aux résultats des élections de la chambre d'agriculture du 31 janvier 2019 et l'arrêté 3376 du 23 novembre 2020 modifiant l'article 3 de l'arrêté 800 du 24 avril 2017,  
Vu l'arrêté préfectoral n° 3753 du 31 décembre 2020 portant délégation de signature,  
Vu l'avis rendu par le Comité d'Orientation Stratégique et de Développement Agricole (COSDA) en date du 09 mars 2021

Considérant que le candidat a présenté un dossier répondant aux critères fixés par la réglementation notamment du fait de :

- l'attestation d'une capacité professionnelle répondant aux prescriptions prévues

**DECIDE**

**ARTICLE 1** L'autorisation d'exploiter est **accordée** à **Monsieur BIZINECHE Cédric Georges**  
Demeurant **51 B rue Michel Debré - 97433 SALAZIE**

pour un terrain d'une superficie de **1,0791 ha**  
Références cadastrales **21AR0061** sur la commune de **SALAZIE**


**ARTICLE 2** - La présente autorisation sera périmée si le fonds n'a pas été mis en culture dans les limites prévues à l'article L 331-4 et suivants du Code Rural et de la Pêche Maritime.

**ARTICLE 3** - Le terrain sera exploité sous réserve du respect de la réglementation relative aux droits du sol (Code de l'urbanisme, Code de l'environnement et Code forestier).

**ARTICLE 4** - Monsieur le secrétaire général de la préfecture et monsieur le directeur de l'alimentation, de l'agriculture et de la forêt, sont chargés, chacun pour ce qui le concerne de l'exécution de la présente décision.

Saint-Pierre, le 09 mars 2021

Pour le préfet et par délégation,  
le directeur de l'alimentation, de l'agriculture et de la forêt



*Pascal AUGIER*  
Pascal AUGIER

*Cette décision peut être contestée dans les deux mois qui suivent sa notification si vous estimez qu'il a été fait une application incorrecte de la réglementation en vigueur, en précisant le point sur lequel porte votre contestation :*

- *par recours gracieux auprès de l'auteur de la décision ou hiérarchique adressé au Ministre de l'agriculture, de l'agroalimentaire et de la forêt. L'absence de réponse dans un délai de deux mois fait naître une décision implicite de rejet qui peut elle-même être déférée au tribunal administratif dans les deux mois suivants.*
- *par recours contentieux devant le tribunal administratif de Saint-Denis, Avenue de la Victoire - 97400 Saint-Denis.*



**PRÉFET  
DE LA RÉGION  
RÉUNION**

*Liberté  
Égalité  
Fraternité*

**Direction de l'alimentation,  
de l'agriculture et de la forêt**

**Service économie agricole et filières**

**Antenne sud**  
1 chemin de l'Irat  
97410 Saint-Pierre

**DECISION N° 2021-AE-526**  
**Accordant autorisation d'exploiter**

**LE PREFET DE LA REUNION**  
chevalier de la Légion d'honneur,  
officier de l'ordre national du Mérite

Vu la loi du 19 mars 1946 érigeant en Départements la Guadeloupe, la Guyane, la Martinique et la Réunion, ainsi que les textes qui l'ont complétée ou modifiée,  
Vu la loi d'avenir pour l'agriculture, l'alimentation et la forêt n°2014-1170 du 13 octobre 2014,  
Vu la loi de programmation relative à l'égalité réelle outre-mer et portant autres dispositions en matière sociale et économique du 28 février 2017,  
Vu le décret 2015-713 du 22 juin 2015,  
Vu le Code Rural et de la Pêche Maritime, notamment l'article L312-1 relatif au Schéma Directeur Régional des Exploitations Agricoles, les articles R 312-1 et suivants, les articles L 331-1 et suivants, les articles R 331-1 et suivants, l'article D371-7 du même code,  
Vu le décret du 29 mai 2019 portant nomination de Jacques Billant, Préfet de la Région Réunion, Préfet de La Réunion,  
Vu l'arrêté ministériel du 20 juillet 2015 fixant les modalités de calcul des équivalences par type de production, région naturelle ou territoire pour l'établissement du schéma directeur régional des exploitations agricoles,  
Vu l'arrêté préfectoral n° 999 SG/DAAF du 03/05/2017 établissant le schéma directeur régional des exploitations agricoles de La Réunion,  
Vu les arrêtés préfectoraux n° 800 du 24 avril 2017 portant désignation des membres de la section spécialisée du Comité d'Orientation Stratégique et de Développement Agricole (COSDA) de La Réunion, n° 2001 du 28 septembre 2017 et n° 241 du 12 février 2018 complétant l'arrêté fixant la création du COSDA, l'arrêté n° 1888 du 02 mai 2019 relatif à la mise à jour des membres du COSDA suite aux résultats des élections de la chambre d'agriculture du 31 janvier 2019 et l'arrêté 3376 du 23 novembre 2020 modifiant l'article 3 de l'arrêté 800 du 24 avril 2017,  
Vu l'arrêté préfectoral n° 3753 du 31 décembre 2020 portant délégation de signature,  
Vu l'avis rendu par le Comité d'Orientation Stratégique et de Développement Agricole (COSDA) en date du 09 mars 2021

Considérant que le candidat a présenté un dossier répondant aux critères fixés par la réglementation notamment du fait de :

- l'attestation d'une capacité professionnelle répondant aux prescriptions prévues
- l'atteinte du seuil de viabilité économique fixé à 25 000 euros de production brute standard

**DECIDE**

**ARTICLE 1** L'autorisation d'exploiter est **accordée** à l' **EARL DE LA RAVINE DES CHEVRES** (avec 1 seul associé exploitant : **ROSS Bertrand**)  
Demeurant **29 rue André Lardy - 97438 SAINTE MARIE**

pour un terrain d'une superficie de **27,8127 ha**  
Références cadastrales **18BD0405 ; 18BH0115 ; 18BH0117 ; 18BH0213** sur la commune de **SAINTE MARIE**


**ARTICLE 2** - La présente autorisation sera périmée si le fonds n'a pas été mis en culture dans les limites prévues à l'article L 331-4 et suivants du Code Rural et de la Pêche Maritime.

**ARTICLE 3** - Le terrain sera exploité sous réserve du respect de la réglementation relative aux droits du sol (Code de l'urbanisme, Code de l'environnement et Code forestier).

**ARTICLE 4** - Monsieur le secrétaire général de la préfecture et monsieur le directeur de l'alimentation, de l'agriculture et de la forêt, sont chargés, chacun pour ce qui le concerne de l'exécution de la présente décision.

Saint-Pierre, le 09 mars 2021

Pour le préfet et par délégation,  
le directeur de l'alimentation, de l'agriculture et de la forêt



Pascal AUGIER

Cette décision peut être contestée dans les deux mois qui suivent sa notification si vous estimez qu'il a été fait une application incorrecte de la réglementation en vigueur, en précisant le point sur lequel porte votre contestation :

- par recours gracieux auprès de l'auteur de la décision ou hiérarchique adressé au Ministre de l'agriculture, de l'agroalimentaire et de la forêt. L'absence de réponse dans un délai de deux mois fait naître une décision implicite de rejet qui peut elle-même être déférée au tribunal administratif dans les deux mois suivants.
- par recours contentieux devant le tribunal administratif de Saint-Denis, Avenue de la Victoire - 97400 Saint-Denis.



**PRÉFET  
DE LA RÉGION  
RÉUNION**

*Liberté  
Égalité  
Fraternité*

**Direction de l'alimentation,  
de l'agriculture et de la forêt**

**Service économie agricole et filières**

**Antenne sud**  
1 chemin de l'Irat  
97410 Saint-Pierre

**DECISION N° 2021-AE-527**  
**Accordant autorisation d'exploiter**

**LE PREFET DE LA REUNION**  
chevalier de la Légion d'honneur,  
officier de l'ordre national du Mérite

Vu la loi du 19 mars 1946 érigeant en Départements la Guadeloupe, la Guyane, la Martinique et la Réunion, ainsi que les textes qui l'ont complétée ou modifiée,  
Vu la loi d'avenir pour l'agriculture, l'alimentation et la forêt n°2014-1170 du 13 octobre 2014,  
Vu la loi de programmation relative à l'égalité réelle outre-mer et portant autres dispositions en matière sociale et économique du 28 février 2017,  
Vu le décret 2015-713 du 22 juin 2015,  
Vu le Code Rural et de la Pêche Maritime, notamment l'article L312-1 relatif au Schéma Directeur Régional des Exploitations Agricoles, les articles R 312-1 et suivants, les articles L 331-1 et suivants, les articles R 331-1 et suivants, l'article D371-7 du même code,  
Vu le décret du 29 mai 2019 portant nomination de Jacques Billant, Préfet de la Région Réunion, Préfet de La Réunion,  
Vu l'arrêté ministériel du 20 juillet 2015 fixant les modalités de calcul des équivalences par type de production, région naturelle ou territoire pour l'établissement du schéma directeur régional des exploitations agricoles,  
Vu l'arrêté préfectoral n° 999 SG/DAAF du 03/05/2017 établissant le schéma directeur régional des exploitations agricoles de La Réunion,  
Vu les arrêtés préfectoraux n° 800 du 24 avril 2017 portant désignation des membres de la section spécialisée du Comité d'Orientation Stratégique et de Développement Agricole (COSDA) de La Réunion, n° 2001 du 28 septembre 2017 et n° 241 du 12 février 2018 complétant l'arrêté fixant la création du COSDA, l'arrêté n° 1888 du 02 mai 2019 relatif à la mise à jour des membres du COSDA suite aux résultats des élections de la chambre d'agriculture du 31 janvier 2019 et l'arrêté 3376 du 23 novembre 2020 modifiant l'article 3 de l'arrêté 800 du 24 avril 2017,  
Vu l'arrêté préfectoral n° 3753 du 31 décembre 2020 portant délégation de signature,  
Vu l'avis rendu par le Comité d'Orientation Stratégique et de Développement Agricole (COSDA) en date du 09 mars 2021

Considérant que le candidat a présenté un dossier répondant aux critères fixés par la réglementation notamment du fait de :

- L'attestation d'une capacité professionnelle répondant aux prescriptions prévues
- L'atteinte du seuil de viabilité économique fixé à 25 000 euros de production brute standard

**DECIDE**

**ARTICLE 1** L'autorisation d'exploiter est **accordée** à Madame HOAREAU épouse HUBERT Marie Clémentine  
Demeurant 6 Chemin Bouquet - 97439 SAINTE ROSE

pour un terrain d'une superficie de **2,5392 ha**  
Références cadastrales **19AR0056 ; 19AR0588** sur la commune de **SAINTE ROSE**


**ARTICLE 2** - La présente autorisation sera périmée si le fonds n'a pas été mis en culture dans les limites prévues à l'article L 331-4 et suivants du Code Rural et de la Pêche Maritime.

**ARTICLE 3** - Le terrain sera exploité sous réserve du respect de la réglementation relative aux droits du sol (Code de l'urbanisme, Code de l'environnement et Code forestier).

**ARTICLE 4** - Monsieur le secrétaire général de la préfecture et monsieur le directeur de l'alimentation, de l'agriculture et de la forêt, sont chargés, chacun pour ce qui le concerne de l'exécution de la présente décision.

Saint-Pierre, le 09 mars 2021

Pour le préfet et par délégation,  
le directeur de l'alimentation, de l'agriculture et de la forêt



Pascal AUGIER

*Cette décision peut être contestée dans les deux mois qui suivent sa notification si vous estimez qu'il a été fait une application incorrecte de la réglementation en vigueur, en précisant le point sur lequel porte votre contestation :*

- par recours gracieux auprès de l'auteur de la décision ou hiérarchique adressé au Ministre de l'agriculture, de l'agroalimentaire et de la forêt. L'absence de réponse dans un délai de deux mois fait naître une décision implicite de rejet qui peut elle-même être déférée au tribunal administratif dans les deux mois suivants.
- par recours contentieux devant le tribunal administratif de Saint-Denis, Avenue de la Victoire - 97400 Saint-Denis.



**PRÉFET  
DE LA RÉGION  
RÉUNION**

*Liberté  
Égalité  
Fraternité*

**Direction de l'alimentation,  
de l'agriculture et de la forêt**

**Service économie agricole et filières**

**Antenne sud**  
1 chemin de l'Irat  
97410 Saint-Pierre

**DECISION N° 2021-AE-528**  
**Accordant autorisation d'exploiter**

**LE PREFET DE LA REUNION**  
chevalier de la Légion d'honneur,  
officier de l'ordre national du Mérite

Vu la loi du 19 mars 1946 érigeant en Départements la Guadeloupe, la Guyane, la Martinique et la Réunion, ainsi que les textes qui l'ont complétée ou modifiée,  
Vu la loi d'avenir pour l'agriculture, l'alimentation et la forêt n°2014-1170 du 13 octobre 2014,  
Vu la loi de programmation relative à l'égalité réelle outre-mer et portant autres dispositions en matière sociale et économique du 28 février 2017,  
Vu le décret 2015-713 du 22 juin 2015,  
Vu le Code Rural et de la Pêche Maritime, notamment l'article L312-1 relatif au Schéma Directeur Régional des Exploitations Agricoles, les articles R 312-1 et suivants, les articles L 331-1 et suivants, les articles R 331-1 et suivants, l'article D371-7 du même code,  
Vu le décret du 29 mai 2019 portant nomination de Jacques Billant, Préfet de la Région Réunion, Préfet de La Réunion,  
Vu l'arrêté ministériel du 20 juillet 2015 fixant les modalités de calcul des équivalences par type de production, région naturelle ou territoire pour l'établissement du schéma directeur régional des exploitations agricoles,  
Vu l'arrêté préfectoral n° 999 SG/DAAF du 03/05/2017 établissant le schéma directeur régional des exploitations agricoles de La Réunion,  
Vu les arrêtés préfectoraux n° 800 du 24 avril 2017 portant désignation des membres de la section spécialisée du Comité d'Orientation Stratégique et de Développement Agricole (COSDA) de La Réunion, n° 2001 du 28 septembre 2017 et n° 241 du 12 février 2018 complétant l'arrêté fixant la création du COSDA, l'arrêté n° 1888 du 02 mai 2019 relatif à la mise à jour des membres du COSDA suite aux résultats des élections de la chambre d'agriculture du 31 janvier 2019 et l'arrêté 3376 du 23 novembre 2020 modifiant l'article 3 de l'arrêté 800 du 24 avril 2017,  
Vu l'arrêté préfectoral n° 3753 du 31 décembre 2020 portant délégation de signature,  
Vu l'avis rendu par le Comité d'Orientation Stratégique et de Développement Agricole (COSDA) en date du 09 mars 2021

Considérant que le candidat a présenté un dossier répondant aux critères fixés par la réglementation notamment du fait de :

- l'attestation d'une capacité professionnelle répondant aux prescriptions prévus

**DECIDE**

**ARTICLE 1** L'autorisation d'exploiter est **accordée** à **Monsieur BOYER Jean Raymond**  
Demeurant **17 Lotissement De La Source - 97439 SAINTE ROSE**

pour un terrain d'une superficie de **5,0002 ha**  
Références cadastrales **19AW0044 ; 19AW0047 ; 19AW0065** sur la commune de **SAINTE ROSE**


**ARTICLE 2** - La présente autorisation sera périmée si le fonds n'a pas été mis en culture dans les limites prévues à l'article L 331-4 et suivants du Code Rural et de la Pêche Maritime.


**ARTICLE 3** - Le terrain sera exploité sous réserve du respect de la réglementation relative aux droits du sol (Code de l'urbanisme, Code de l'environnement et Code forestier).

**ARTICLE 4** - Monsieur le secrétaire général de la préfecture et monsieur le directeur de l'alimentation, de l'agriculture et de la forêt, sont chargés, chacun pour ce qui le concerne de l'exécution de la présente décision.

Saint-Pierre, le 09 mars 2021

Pour le préfet et par délégation,  
le directeur de l'alimentation, de l'agriculture et de la forêt



  
Pascal AUGIER

Cette décision peut être contestée dans les deux mois qui suivent sa notification si vous estimez qu'il a été fait une application incorrecte de la réglementation en vigueur, en précisant le point sur lequel porte votre contestation :

- par recours gracieux auprès de l'auteur de la décision ou hiérarchique adressé au Ministre de l'agriculture, de l'agroalimentaire et de la forêt. L'absence de réponse dans un délai de deux mois fait naître une décision implicite de rejet qui peut elle-même être déférée au tribunal administratif dans les deux mois suivants.
- par recours contentieux devant le tribunal administratif de Saint-Denis, Avenue de la Victoire - 97400 Saint-Denis.



**PRÉFET  
DE LA RÉGION  
RÉUNION**

*Liberté  
Égalité  
Fraternité*

**Direction de l'alimentation,  
de l'agriculture et de la forêt**

**Service économie agricole et filières**

**Antenne sud**  
1 chemin de l'Irat  
97410 Saint-Pierre

**DECISION N° 2021-AE-529**  
**Accordant autorisation d'exploiter**

**LE PREFET DE LA REUNION**  
chevalier de la Légion d'honneur,  
officier de l'ordre national du Mérite

Vu la loi du 19 mars 1946 érigeant en Départements la Guadeloupe, la Guyane, la Martinique et la Réunion, ainsi que les textes qui l'ont complétée ou modifiée,  
Vu la loi d'avenir pour l'agriculture, l'alimentation et la forêt n°2014-1170 du 13 octobre 2014,  
Vu la loi de programmation relative à l'égalité réelle outre-mer et portant autres dispositions en matière sociale et économique du 28 février 2017,  
Vu le décret 2015-713 du 22 juin 2015,  
Vu le Code Rural et de la Pêche Maritime, notamment l'article L312-1 relatif au Schéma Directeur Régional des Exploitations Agricoles, les articles R 312-1 et suivants, les articles L 331-1 et suivants, les articles R 331-1 et suivants, l'article D371-7 du même code,  
Vu le décret du 29 mai 2019 portant nomination de Jacques Billant, Préfet de la Région Réunion, Préfet de La Réunion,  
Vu l'arrêté ministériel du 20 juillet 2015 fixant les modalités de calcul des équivalences par type de production, région naturelle ou territoire pour l'établissement du schéma directeur régional des exploitations agricoles,  
Vu l'arrêté préfectoral n° 999 SG/DAAF du 03/05/2017 établissant le schéma directeur régional des exploitations agricoles de La Réunion,  
Vu les arrêtés préfectoraux n° 800 du 24 avril 2017 portant désignation des membres de la section spécialisée du Comité d'Orientation Stratégique et de Développement Agricole (COSDA) de La Réunion, n° 2001 du 28 septembre 2017 et n° 241 du 12 février 2018 complétant l'arrêté fixant la création du COSDA, l'arrêté n° 1888 du 02 mai 2019 relatif à la mise à jour des membres du COSDA suite aux résultats des élections de la chambre d'agriculture du 31 janvier 2019 et l'arrêté 3376 du 23 novembre 2020 modifiant l'article 3 de l'arrêté 800 du 24 avril 2017,  
Vu l'arrêté préfectoral n° 3753 du 31 décembre 2020 portant délégation de signature,  
Vu l'avis rendu par le Comité d'Orientation Stratégique et de Développement Agricole (COSDA) en date du 09 mars 2021

Considérant que le candidat a présenté un dossier répondant aux critères fixés par la réglementation notamment du fait de :

- L'attestation d'une capacité professionnelle répondant aux prescriptions prévues
- L'atteinte du seuil de viabilité économique fixé à 25 000 euros de production brute standard

**DECIDE**

**ARTICLE 1** L'autorisation d'exploiter est **accordée** à **Monsieur RIVIERE Mathieu Jean Tony**  
Demeurant **2 Bis Impasse Les Caféiers - La Fontaine 97436 SAINT LEU**  
pour un terrain d'une superficie de **1,9105 ha**  
Références cadastrales **13CL0230 ; 13CL0231** sur la commune de **SAINT LEU**


**ARTICLE 2** - La présente autorisation sera périmée si le fonds n'a pas été mis en culture dans les limites prévues à l'article L 331-4 et suivants du Code Rural et de la Pêche Maritime.

**ARTICLE 3** - Le terrain sera exploité sous réserve du respect de la réglementation relative aux droits du sol (Code de l'urbanisme, Code de l'environnement et Code forestier).

**ARTICLE 4** - Monsieur le secrétaire général de la préfecture et monsieur le directeur de l'alimentation, de l'agriculture et de la forêt, sont chargés, chacun pour ce qui le concerne de l'exécution de la présente décision.

Saint-Pierre, le 09 mars 2021

Pour le préfet et par délégation,  
le directeur de l'alimentation, de l'agriculture et de la forêt



Pascal AUGIER

*Cette décision peut être contestée dans les deux mois qui suivent sa notification si vous estimez qu'il a été fait une application incorrecte de la réglementation en vigueur, en précisant le point sur lequel porte votre contestation :*

- *par recours gracieux auprès de l'auteur de la décision ou hiérarchique adressé au Ministre de l'agriculture, de l'agroalimentaire et de la forêt. L'absence de réponse dans un délai de deux mois fait naître une décision implicite de rejet qui peut elle-même être déférée au tribunal administratif dans les deux mois suivants.*
- *par recours contentieux devant le tribunal administratif de Saint-Denis, Avenue de la Victoire - 97400 Saint-Denis.*



**PRÉFET  
DE LA RÉGION  
RÉUNION**

*Liberté  
Égalité  
Fraternité*

**Direction de l'alimentation,  
de l'agriculture et de la forêt**

**Service économie agricole et filières**

Antenne sud  
1 chemin de l'Irat  
97410 Saint-Pierre

**DECISION N° 2021-AE-530**  
**Accordant autorisation d'exploiter**

**LE PREFET DE LA REUNION**  
chevalier de la Légion d'honneur,  
officier de l'ordre national du Mérite

Vu la loi du 19 mars 1946 érigeant en Départements la Guadeloupe, la Guyane, la Martinique et la Réunion, ainsi que les textes qui l'ont complétée ou modifiée,  
Vu la loi d'avenir pour l'agriculture, l'alimentation et la forêt n°2014-1170 du 13 octobre 2014,  
Vu la loi de programmation relative à l'égalité réelle outre-mer et portant autres dispositions en matière sociale et économique du 28 février 2017,  
Vu le décret 2015-713 du 22 juin 2015,  
Vu le Code Rural et de la Pêche Maritime, notamment l'article L312-1 relatif au Schéma Directeur Régional des Exploitations Agricoles, les articles R 312-1 et suivants, les articles L 331-1 et suivants, les articles R 331-1 et suivants, l'article D371-7 du même code,  
Vu le décret du 29 mai 2019 portant nomination de Jacques Billant, Préfet de la Région Réunion, Préfet de La Réunion,  
Vu l'arrêté ministériel du 20 juillet 2015 fixant les modalités de calcul des équivalences par type de production, région naturelle ou territoire pour l'établissement du schéma directeur régional des exploitations agricoles,  
Vu l'arrêté préfectoral n° 999 SG/DAAF du 03/05/2017 établissant le schéma directeur régional des exploitations agricoles de La Réunion,  
Vu les arrêtés préfectoraux n° 800 du 24 avril 2017 portant désignation des membres de la section spécialisée du Comité d'Orientation Stratégique et de Développement Agricole (COSDA) de La Réunion, n° 2001 du 28 septembre 2017 et n° 241 du 12 février 2018 complétant l'arrêté fixant la création du COSDA, l'arrêté n° 1888 du 02 mai 2019 relatif à la mise à jour des membres du COSDA suite aux résultats des élections de la chambre d'agriculture du 31 janvier 2019 et l'arrêté 3376 du 23 novembre 2020 modifiant l'article 3 de l'arrêté 800 du 24 avril 2017,  
Vu l'arrêté préfectoral n° 3753 du 31 décembre 2020 portant délégation de signature,  
Vu l'avis rendu par le Comité d'Orientation Stratégique et de Développement Agricole (COSDA) en date du 09 mars 2021

Considérant que le candidat a présenté un dossier répondant aux critères fixés par la réglementation notamment du fait de :

- l'attestation d'une capacité professionnelle répondant aux prescriptions prévues
- l'atteinte du seuil de viabilité économique fixé à 25 000 euros de production brute standard

**DECIDE**

**ARTICLE 1** L'autorisation d'exploiter est **accordée** à Madame **TIMALAMACOME Marie Noëlle**  
Demeurant **2 A Chemin Pierre Roger - 97424 PITON SAINT LEU**

pour un terrain d'une superficie de **0,7500 ha**  
Références cadastrales **13DJ0015 en partie ; 13DJ0016 en partie ; 13DJ0193 en partie (soit au total 0,75 ha / 5,269 ha)** sur la commune de **SAINT LEU**

**ARTICLE 2** - La présente autorisation sera périmée si le fonds n'a pas été mis en culture dans les limites prévues à l'article L 331-4 et suivants du Code Rural et de la Pêche Maritime.


**ARTICLE 3** - Le terrain sera exploité sous réserve du respect de la réglementation relative aux droits du sol (Code de l'urbanisme, Code de l'environnement et Code forestier).

**ARTICLE 4** - Monsieur le secrétaire général de la préfecture et monsieur le directeur de l'alimentation, de l'agriculture et de la forêt, sont chargés, chacun pour ce qui le concerne de l'exécution de la présente décision.

Saint-Pierre, le 09 mars 2021

Pour le préfet et par délégation,  
le directeur de l'alimentation, de l'agriculture et de la forêt



  
Pascal AUGIER

Cette décision peut être contestée dans les deux mois qui suivent sa notification si vous estimez qu'il a été fait une application incorrecte de la réglementation en vigueur, en précisant le point sur lequel porte votre contestation :

- par recours gracieux auprès de l'auteur de la décision ou hiérarchique adressé au Ministre de l'agriculture, de l'agroalimentaire et de la forêt. L'absence de réponse dans un délai de deux mois fait naître une décision implicite de rejet qui peut elle-même être déférée au tribunal administratif dans les deux mois suivants.
- par recours contentieux devant le tribunal administratif de Saint-Denis, Avenue de la Victoire - 97400 Saint-Denis.



**PRÉFET  
DE LA RÉGION  
RÉUNION**

*Liberté  
Égalité  
Fraternité*

**Direction de l'alimentation,  
de l'agriculture et de la forêt**

**Service économie agricole et filières**

**Antenne sud  
1 chemin de l'Irat  
97410 Saint-Pierre**

**DECISION N° 2021-AE-531  
Accordant autorisation d'exploiter**

**LE PREFET DE LA REUNION  
chevalier de la Légion d'honneur,  
officier de l'ordre national du Mérite**

Vu la loi du 19 mars 1946 érigeant en Départements la Guadeloupe, la Guyane, la Martinique et la Réunion, ainsi que les textes qui l'ont complétée ou modifiée,  
Vu la loi d'avenir pour l'agriculture, l'alimentation et la forêt n°2014-1170 du 13 octobre 2014,  
Vu la loi de programmation relative à l'égalité réelle outre-mer et portant autres dispositions en matière sociale et économique du 28 février 2017,  
Vu le décret 2015-713 du 22 juin 2015,  
Vu le Code Rural et de la Pêche Maritime, notamment l'article L312-1 relatif au Schéma Directeur Régional des Exploitations Agricoles, les articles R 312-1 et suivants, les articles L 331-1 et suivants, les articles R 331-1 et suivants, l'article D371-7 du même code,  
Vu le décret du 29 mai 2019 portant nomination de Jacques Billant, Préfet de la Région Réunion, Préfet de La Réunion,  
Vu l'arrêté ministériel du 20 juillet 2015 fixant les modalités de calcul des équivalences par type de production, région naturelle ou territoire pour l'établissement du schéma directeur régional des exploitations agricoles,  
Vu l'arrêté préfectoral n° 999 SG/DAAF du 03/05/2017 établissant le schéma directeur régional des exploitations agricoles de La Réunion,  
Vu les arrêtés préfectoraux n° 800 du 24 avril 2017 portant désignation des membres de la section spécialisée du Comité d'Orientation Stratégique et de Développement Agricole (COSDA) de La Réunion, n° 2001 du 28 septembre 2017 et n° 241 du 12 février 2018 complétant l'arrêté fixant la création du COSDA, l'arrêté n° 1888 du 02 mai 2019 relatif à la mise à jour des membres du COSDA suite aux résultats des élections de la chambre d'agriculture du 31 janvier 2019 et l'arrêté 3376 du 23 novembre 2020 modifiant l'article 3 de l'arrêté 800 du 24 avril 2017,  
Vu l'arrêté préfectoral n° 3753 du 31 décembre 2020 portant délégation de signature,  
Vu l'avis rendu par le Comité d'Orientation Stratégique et de Développement Agricole (COSDA) en date du 09 mars 2021

Considérant que le candidat a présenté un dossier répondant aux critères fixés par la réglementation notamment du fait de :

- l'attestation d'une capacité professionnelle répondant aux prescriptions prévues
- l'atteinte du seuil de viabilité économique fixé à 25 000 euros de production brute standard

**DECIDE**

**ARTICLE 1** L'autorisation d'exploiter est **accordée** à **Monsieur NAZE Jody Gervais Maurice**  
Demeurant **101 Ruelle Bras Songe - 97440 SAINT ANDRE**

pour un terrain d'une superficie de **2,4606 ha**  
Références cadastrales **09BO0446 ; 09BO0477 ; 09BP0043** sur la commune de **SAINT ANDRE**


**ARTICLE 2** - La présente autorisation sera périmée si le fonds n'a pas été mis en culture dans les limites prévues à l'article L 331-4 et suivants du Code Rural et de la Pêche Maritime.

**ARTICLE 3** - Le terrain sera exploité sous réserve du respect de la réglementation relative aux droits du sol (Code de l'urbanisme, Code de l'environnement et Code forestier).

**ARTICLE 4** - Monsieur le secrétaire général de la préfecture et monsieur le directeur de l'alimentation, de l'agriculture et de la forêt, sont chargés, chacun pour ce qui le concerne de l'exécution de la présente décision.

Saint-Pierre, le 09 mars 2021

Pour le préfet et par délégation,  
le directeur de l'alimentation, de l'agriculture et de la forêt



Pascal AUGIER

Cette décision peut être contestée dans les deux mois qui suivent sa notification si vous estimez qu'il a été fait une application incorrecte de la réglementation en vigueur, en précisant le point sur lequel porte votre contestation :

- par recours gracieux auprès de l'auteur de la décision ou hiérarchique adressé au Ministre de l'agriculture, de l'agroalimentaire et de la forêt. L'absence de réponse dans un délai de deux mois fait naître une décision implicite de rejet qui peut elle-même être déférée au tribunal administratif dans les deux mois suivants.
- par recours contentieux devant le tribunal administratif de Saint-Denis, Avenue de la Victoire - 97400 Saint-Denis.



**PRÉFET  
DE LA RÉGION  
RÉUNION**

*Liberté  
Égalité  
Fraternité*

**Direction de l'alimentation,  
de l'agriculture et de la forêt**

**Service économie agricole et filières**

Antenne sud  
1 chemin de l'Irat  
97410 Saint-Pierre

**DECISION N° 2021-AE-532**  
**Accordant autorisation d'exploiter**

**LE PREFET DE LA REUNION**  
chevalier de la Légion d'honneur,  
officier de l'ordre national du Mérite

Vu la loi du 19 mars 1946 érigeant en Départements la Guadeloupe, la Guyane, la Martinique et la Réunion, ainsi que les textes qui l'ont complétée ou modifiée,  
Vu la loi d'avenir pour l'agriculture, l'alimentation et la forêt n°2014-1170 du 13 octobre 2014,  
Vu la loi de programmation relative à l'égalité réelle outre-mer et portant autres dispositions en matière sociale et économique du 28 février 2017,  
Vu le décret 2015-713 du 22 juin 2015,  
Vu le Code Rural et de la Pêche Maritime, notamment l'article L312-1 relatif au Schéma Directeur Régional des Exploitations Agricoles, les articles R 312-1 et suivants, les articles L 331-1 et suivants, les articles R 331-1 et suivants, l'article D371-7 du même code,  
Vu le décret du 29 mai 2019 portant nomination de Jacques Billant, Préfet de la Région Réunion, Préfet de La Réunion,  
Vu l'arrêté ministériel du 20 juillet 2015 fixant les modalités de calcul des équivalences par type de production, région naturelle ou territoire pour l'établissement du schéma directeur régional des exploitations agricoles,  
Vu l'arrêté préfectoral n° 999 SG/DAAF du 03/05/2017 établissant le schéma directeur régional des exploitations agricoles de La Réunion,  
Vu les arrêtés préfectoraux n° 800 du 24 avril 2017 portant désignation des membres de la section spécialisée du Comité d'Orientation Stratégique et de Développement Agricole (COSDA) de La Réunion, n° 2001 du 28 septembre 2017 et n° 241 du 12 février 2018 complétant l'arrêté fixant la création du COSDA, l'arrêté n° 1888 du 02 mai 2019 relatif à la mise à jour des membres du COSDA suite aux résultats des élections de la chambre d'agriculture du 31 janvier 2019 et l'arrêté 3376 du 23 novembre 2020 modifiant l'article 3 de l'arrêté 800 du 24 avril 2017,  
Vu l'arrêté préfectoral n° 3753 du 31 décembre 2020 portant délégation de signature,  
Vu l'avis rendu par le Comité d'Orientation Stratégique et de Développement Agricole (COSDA) en date du 09 mars 2021

Considérant que le candidat a présenté un dossier répondant aux critères fixés par la réglementation notamment du fait de :

- L'attestation d'une capacité professionnelle répondant aux prescriptions prévues
- L'atteinte du seuil de viabilité économique fixé à 25 000 euros de production brute standard

**DECIDE**

**ARTICLE 1** L'autorisation d'exploiter est **accordée** à Madame RADIMOULOMPOULLE ép. RAMINAGUIN Yasmine Marie Françoise  
Demeurant 17 chemin Soupin - 97424 PITON SAINT LEU

pour un terrain d'une superficie de **0,1525 ha**  
Références cadastrales **13BM0534 en partie (0,1525 ha / 2,6525 ha)** sur la commune de SAINT LEU

**ARTICLE 2** - La présente autorisation sera périmée si le fonds n'a pas été mis en culture dans les limites prévues à l'article L 331-4 et suivants du Code Rural et de la Pêche Maritime.


**ARTICLE 3** - Le terrain sera exploité sous réserve du respect de la réglementation relative aux droits du sol (Code de l'urbanisme, Code de l'environnement et Code forestier).

**ARTICLE 4** - Monsieur le secrétaire général de la préfecture et monsieur le directeur de l'alimentation, de l'agriculture et de la forêt, sont chargés, chacun pour ce qui le concerne de l'exécution de la présente décision.

Saint-Pierre, le 09 mars 2021

Pour le préfet et par délégation,  
le directeur de l'alimentation, de l'agriculture et de la forêt



  
Pascal AUGIER

Cette décision peut être contestée dans les deux mois qui suivent sa notification si vous estimez qu'il a été fait une application incorrecte de la réglementation en vigueur, en précisant le point sur lequel porte votre contestation :

- par recours gracieux auprès de l'auteur de la décision ou hiérarchique adressé au Ministre de l'agriculture, de l'agroalimentaire et de la forêt. L'absence de réponse dans un délai de deux mois fait naître une décision implicite de rejet qui peut elle-même être déférée au tribunal administratif dans les deux mois suivants.
- par recours contentieux devant le tribunal administratif de Saint-Denis, Avenue de la Victoire - 97400 Saint-Denis.





**PRÉFET  
DE LA RÉGION  
RÉUNION**

*Liberté  
Égalité  
Fraternité*

**Direction de l'alimentation,  
de l'agriculture et de la forêt**

**Service économie agricole et filières**

**Antenne sud**  
1 chemin de l'Irat  
97410 Saint-Pierre

**DECISION N° 2021-AE-533**  
**Accordant autorisation d'exploiter**

**LE PREFET DE LA REUNION**  
chevalier de la Légion d'honneur,  
officier de l'ordre national du Mérite

Vu la loi du 19 mars 1946 érigeant en Départements la Guadeloupe, la Guyane, la Martinique et la Réunion, ainsi que les textes qui l'ont complétée ou modifiée,  
Vu la loi d'avenir pour l'agriculture, l'alimentation et la forêt n°2014-1170 du 13 octobre 2014,  
Vu la loi de programmation relative à l'égalité réelle outre-mer et portant autres dispositions en matière sociale et économique du 28 février 2017,  
Vu le décret 2015-713 du 22 juin 2015,  
Vu le Code Rural et de la Pêche Maritime, notamment l'article L312-1 relatif au Schéma Directeur Régional des Exploitations Agricoles, les articles R 312-1 et suivants, les articles L 331-1 et suivants, les articles R 331-1 et suivants, l'article D371-7 du même code,  
Vu le décret du 29 mai 2019 portant nomination de Jacques Billant, Préfet de la Région Réunion, Préfet de La Réunion,  
Vu l'arrêté ministériel du 20 juillet 2015 fixant les modalités de calcul des équivalences par type de production, région naturelle ou territoire pour l'établissement du schéma directeur régional des exploitations agricoles,  
Vu l'arrêté préfectoral n° 999 SG/DAAF du 03/05/2017 établissant le schéma directeur régional des exploitations agricoles de La Réunion,  
Vu les arrêtés préfectoraux n° 800 du 24 avril 2017 portant désignation des membres de la section spécialisée du Comité d'Orientation Stratégique et de Développement Agricole (COSDA) de La Réunion, n° 2001 du 28 septembre 2017 et n° 241 du 12 février 2018 complétant l'arrêté fixant la création du COSDA, l'arrêté n° 1888 du 02 mai 2019 relatif à la mise à jour des membres du COSDA suite aux résultats des élections de la chambre d'agriculture du 31 janvier 2019 et l'arrêté 3376 du 23 novembre 2020 modifiant l'article 3 de l'arrêté 800 du 24 avril 2017,  
Vu l'arrêté préfectoral n° 3753 du 31 décembre 2020 portant délégation de signature,  
Vu l'avis rendu par le Comité d'Orientation Stratégique et de Développement Agricole (COSDA) en date du 09 mars 2021

Considérant que le candidat a présenté un dossier répondant aux critères fixés par la réglementation notamment du fait de :

- l'attestation d'une capacité professionnelle répondant aux prescriptions prévues
- l'atteinte du seuil de viabilité économique fixé à 25 000 euros de production brute standard

**DECIDE**

**ARTICLE 1** L'autorisation d'exploiter est **accordée** à Madame RADIMOULOMPOULLE ép. RAMINAGUIN Yasmine Marie Françoise  
Demeurant 17 chemin Soupín - 97424 PITON SAINT LEU

pour un terrain d'une superficie de 7,0754 ha  
Références cadastrales 13DF0379 ; 13CV0001 ; 13CV0040 en partie (2,3065 ha / 2,8065 ha) ; 13CV0070 sur la commune de SAINT LEU


**ARTICLE 2** - La présente autorisation sera périmée si le fonds n'a pas été mis en culture dans les limites prévues à l'article L 331-4 et suivants du Code Rural et de la Pêche Maritime.

**ARTICLE 3** - Le terrain sera exploité sous réserve du respect de la réglementation relative aux droits du sol (Code de l'urbanisme, Code de l'environnement et Code forestier).

**ARTICLE 4** - Monsieur le secrétaire général de la préfecture et monsieur le directeur de l'alimentation, de l'agriculture et de la forêt, sont chargés, chacun pour ce qui le concerne de l'exécution de la présente décision.

Saint-Pierre, le 09 mars 2021

Pour le préfet et par délégation,  
le directeur de l'alimentation, de l'agriculture et de la forêt



Pascal AUGIER

Cette décision peut être contestée dans les deux mois qui suivent sa notification si vous estimez qu'il a été fait une application incorrecte de la réglementation en vigueur, en précisant le point sur lequel porte votre contestation :

- par recours gracieux auprès de l'auteur de la décision ou hiérarchique adressé au Ministre de l'agriculture, de l'agroalimentaire et de la forêt. L'absence de réponse dans un délai de deux mois fait naître une décision implicite de rejet qui peut elle-même être déférée au tribunal administratif dans les deux mois suivants.
- par recours contentieux devant le tribunal administratif de Saint-Denis, Avenue de la Victoire - 97400 Saint-Denis.



**PRÉFET  
DE LA RÉGION  
RÉUNION**

*Liberté  
Égalité  
Fraternité*

**Direction de l'alimentation,  
de l'agriculture et de la forêt**

**Service économie agricole et filières**

**Antenne sud**  
1 chemin de l'Irat  
97410 Saint-Pierre

**DECISION N° 2021-AE-534**  
**Accordant autorisation d'exploiter**

**LE PREFET DE LA REUNION**  
chevalier de la Légion d'honneur,  
officier de l'ordre national du Mérite

Vu la loi du 19 mars 1946 érigeant en Départements la Guadeloupe, la Guyane, la Martinique et la Réunion, ainsi que les textes qui l'ont complétée ou modifiée,  
Vu la loi d'avenir pour l'agriculture, l'alimentation et la forêt n°2014-1170 du 13 octobre 2014,  
Vu la loi de programmation relative à l'égalité réelle outre-mer et portant autres dispositions en matière sociale et économique du 28 février 2017,  
Vu le décret 2015-713 du 22 juin 2015,  
Vu le Code Rural et de la Pêche Maritime, notamment l'article L312-1 relatif au Schéma Directeur Régional des Exploitations Agricoles, les articles R 312-1 et suivants, les articles L 331-1 et suivants, les articles R 331-1 et suivants, l'article D371-7 du même code,  
Vu le décret du 29 mai 2019 portant nomination de Jacques Billant, Préfet de la Région Réunion, Préfet de La Réunion,  
Vu l'arrêté ministériel du 20 juillet 2015 fixant les modalités de calcul des équivalences par type de production, région naturelle ou territoire pour l'établissement du schéma directeur régional des exploitations agricoles,  
Vu l'arrêté préfectoral n° 999 SG/DAAF du 03/05/2017 établissant le schéma directeur régional des exploitations agricoles de La Réunion,  
Vu les arrêtés préfectoraux n° 800 du 24 avril 2017 portant désignation des membres de la section spécialisée du Comité d'Orientation Stratégique et de Développement Agricole (COSDA) de La Réunion, n° 2001 du 28 septembre 2017 et n° 241 du 12 février 2018 complétant l'arrêté fixant la création du COSDA, l'arrêté n° 1888 du 02 mai 2019 relatif à la mise à jour des membres du COSDA suite aux résultats des élections de la chambre d'agriculture du 31 janvier 2019 et l'arrêté 3376 du 23 novembre 2020 modifiant l'article 3 de l'arrêté 800 du 24 avril 2017,  
Vu l'arrêté préfectoral n° 3753 du 31 décembre 2020 portant délégation de signature,  
Vu l'avis rendu par le Comité d'Orientation Stratégique et de Développement Agricole (COSDA) en date du 09 mars 2021

Considérant que le candidat a présenté un dossier répondant aux critères fixés par la réglementation notamment du fait de :

- l'attestation d'une capacité professionnelle répondant aux prescriptions prévues
- l'atteinte du seuil de viabilité économique fixé à 25 000 euros de production brute standard

**DECIDE**

**ARTICLE 1** L'autorisation d'exploiter est **accordée** à Madame RAMINAGUIN Julie Marie Yasmina  
Demeurant 17 chemin Soupin - 97424 PITON SAINT LEU

pour un terrain d'une superficie de **2,5000 ha**  
Références cadastrales **13BM0534 en partie (2,50 ha / 2,6525 ha)** sur la commune de SAINT LEU


**ARTICLE 2** - La présente autorisation sera périmée si le fonds n'a pas été mis en culture dans les limites prévues à l'article L 331-4 et suivants du Code Rural et de la Pêche Maritime.

**ARTICLE 3** - Le terrain sera exploité sous réserve du respect de la réglementation relative aux droits du sol (Code de l'urbanisme, Code de l'environnement et Code forestier).

**ARTICLE 4** - Monsieur le secrétaire général de la préfecture et monsieur le directeur de l'alimentation, de l'agriculture et de la forêt, sont chargés, chacun pour ce qui le concerne de l'exécution de la présente décision.

Saint-Pierre, le 09 mars 2021

Pour le préfet et par délégation,  
le directeur de l'alimentation, de l'agriculture et de la forêt



Pascal AUGIER

Cette décision peut être contestée dans les deux mois qui suivent sa notification si vous estimez qu'il a été fait une application incorrecte de la réglementation en vigueur, en précisant le point sur lequel porte votre contestation :

- par recours gracieux auprès de l'auteur de la décision ou hiérarchique adressé au Ministre de l'agriculture, de l'agroalimentaire et de la forêt. L'absence de réponse dans un délai de deux mois fait naître une décision implicite de rejet qui peut elle-même être déférée au tribunal administratif dans les deux mois suivants.
- par recours contentieux devant le tribunal administratif de Saint-Denis, Avenue de la Victoire - 97400 Saint-Denis.



**PRÉFET  
DE LA RÉGION  
RÉUNION**

*Liberté  
Égalité  
Fraternité*

**Direction de l'alimentation,  
de l'agriculture et de la forêt**

**Service économie agricole et filières**

Antenne sud  
1 chemin de l'Irat  
97410 Saint-Pierre

**DECISION N° 2021-AE-535**  
**Accordant autorisation d'exploiter**

**LE PREFET DE LA REUNION**  
chevalier de la Légion d'honneur,  
officier de l'ordre national du Mérite

Vu la loi du 19 mars 1946 érigeant en Départements la Guadeloupe, la Guyane, la Martinique et la Réunion, ainsi que les textes qui l'ont complétée ou modifiée,  
Vu la loi d'avenir pour l'agriculture, l'alimentation et la forêt n°2014-1170 du 13 octobre 2014,  
Vu la loi de programmation relative à l'égalité réelle outre-mer et portant autres dispositions en matière sociale et économique du 28 février 2017,  
Vu le décret 2015-713 du 22 juin 2015,  
Vu le Code Rural et de la Pêche Maritime, notamment l'article L312-1 relatif au Schéma Directeur Régional des Exploitations Agricoles, les articles R 312-1 et suivants, les articles L 331-1 et suivants, les articles R 331-1 et suivants, l'article D371-7 du même code,  
Vu le décret du 29 mai 2019 portant nomination de Jacques Billant, Préfet de la Région Réunion, Préfet de La Réunion,  
Vu l'arrêté ministériel du 20 juillet 2015 fixant les modalités de calcul des équivalences par type de production, région naturelle ou territoire pour l'établissement du schéma directeur régional des exploitations agricoles,  
Vu l'arrêté préfectoral n° 999 SG/DAAF du 03/05/2017 établissant le schéma directeur régional des exploitations agricoles de La Réunion,  
Vu les arrêtés préfectoraux n° 800 du 24 avril 2017 portant désignation des membres de la section spécialisée du Comité d'Orientation Stratégique et de Développement Agricole (COSDA) de La Réunion, n° 2001 du 28 septembre 2017 et n° 241 du 12 février 2018 complétant l'arrêté fixant la création du COSDA, l'arrêté n° 1888 du 02 mai 2019 relatif à la mise à jour des membres du COSDA suite aux résultats des élections de la chambre d'agriculture du 31 janvier 2019 et l'arrêté 3376 du 23 novembre 2020 modifiant l'article 3 de l'arrêté 800 du 24 avril 2017,  
Vu l'arrêté préfectoral n° 3753 du 31 décembre 2020 portant délégation de signature,  
Vu l'avis rendu par le Comité d'Orientation Stratégique et de Développement Agricole (COSDA) en date du 09 mars 2021

Considérant que le candidat a présenté un dossier répondant aux critères fixés par la réglementation notamment du fait de :

- l'attestation d'une capacité professionnelle répondant aux prescriptions prévues
- l'atteinte du seuil de viabilité économique fixé à 25 000 euros de production brute standard

**DECIDE**

**ARTICLE 1** L'autorisation d'exploiter est **accordée** à **Madame RAMINAGUIN Julie Marie Yasmina**  
Demeurant **17 chemin Soupin - 97424 PITON SAINT LEU**

pour un terrain d'une superficie de **0,5000 ha**

Références cadastrales **13CV0040 en partie (0,50 ha / 2,8065 ha)** sur la commune de **SAINT LEU**


**ARTICLE 2** - La présente autorisation sera périmée si le fonds n'a pas été mis en culture dans les limites prévues à l'article L 331-4 et suivants du Code Rural et de la Pêche Maritime.

**ARTICLE 3** - Le terrain sera exploité sous réserve du respect de la réglementation relative aux droits du sol (Code de l'urbanisme, Code de l'environnement et Code forestier).

**ARTICLE 4** - Monsieur le secrétaire général de la préfecture et monsieur le directeur de l'alimentation, de l'agriculture et de la forêt, sont chargés, chacun pour ce qui le concerne de l'exécution de la présente décision.

Saint-Pierre, le 09 mars 2021

Pour le préfet et par délégation,  
le directeur de l'alimentation, de l'agriculture et de la forêt



Pascal AUGIER

*Cette décision peut être contestée dans les deux mois qui suivent sa notification si vous estimez qu'il a été fait une application incorrecte de la réglementation en vigueur, en précisant le point sur lequel porte votre contestation :*

- *par recours gracieux auprès de l'auteur de la décision ou hiérarchique adressé au Ministre de l'agriculture, de l'agroalimentaire et de la forêt. L'absence de réponse dans un délai de deux mois fait naître une décision implicite de rejet qui peut elle-même être déférée au tribunal administratif dans les deux mois suivants.*
- *par recours contentieux devant le tribunal administratif de Saint-Denis, Avenue de la Victoire - 97400 Saint-Denis.*



**PRÉFET  
DE LA RÉGION  
RÉUNION**

*Liberté  
Égalité  
Fraternité*

**Direction de l'alimentation,  
de l'agriculture et de la forêt**

**Service économie agricole et filières**

Antenne sud  
1 chemin de l'Irat  
97410 Saint-Pierre

**DECISION N° 2021-AE-536**  
**Accordant autorisation d'exploiter**

**LE PRÉFET DE LA RÉUNION**  
chevalier de la Légion d'honneur,  
officier de l'ordre national du Mérite

Vu la loi du 19 mars 1946 érigeant en Départements la Guadeloupe, la Guyane, la Martinique et la Réunion, ainsi que les textes qui l'ont complétée ou modifiée,  
Vu la loi d'avenir pour l'agriculture, l'alimentation et la forêt n°2014-1170 du 13 octobre 2014,  
Vu la loi de programmation relative à l'égalité réelle outre-mer et portant autres dispositions en matière sociale et économique du 28 février 2017,  
Vu le décret 2015-713 du 22 juin 2015,  
Vu le Code Rural et de la Pêche Maritime, notamment l'article L312-1 relatif au Schéma Directeur Régional des Exploitations Agricoles, les articles R 312-1 et suivants, les articles L 331-1 et suivants, les articles R 331-1 et suivants, l'article D371-7 du même code,  
Vu le décret du 29 mai 2019 portant nomination de Jacques Billant, Préfet de la Région Réunion, Préfet de La Réunion,  
Vu l'arrêté ministériel du 20 juillet 2015 fixant les modalités de calcul des équivalences par type de production, région naturelle ou territoire pour l'établissement du schéma directeur régional des exploitations agricoles,  
Vu l'arrêté préfectoral n° 999 SG/DAAF du 03/05/2017 établissant le schéma directeur régional des exploitations agricoles de La Réunion,  
Vu les arrêtés préfectoraux n° 800 du 24 avril 2017 portant désignation des membres de la section spécialisée du Comité d'Orientation Stratégique et de Développement Agricole (COSDA) de La Réunion, n° 2001 du 28 septembre 2017 et n° 241 du 12 février 2018 complétant l'arrêté fixant la création du COSDA, l'arrêté n° 1888 du 02 mai 2019 relatif à la mise à jour des membres du COSDA suite aux résultats des élections de la chambre d'agriculture du 31 janvier 2019 et l'arrêté 3376 du 23 novembre 2020 modifiant l'article 3 de l'arrêté 800 du 24 avril 2017,  
Vu l'arrêté préfectoral n° 3753 du 31 décembre 2020 portant délégation de signature,  
Vu l'avis rendu par le Comité d'Orientation Stratégique et de Développement Agricole (COSDA) en date du 09 mars 2021

Considérant que le candidat a présenté un dossier répondant aux critères fixés par la réglementation notamment du fait de :

- l'attestation d'une capacité professionnelle répondant aux prescriptions prévues
- l'atteinte du seuil de viabilité économique fixé à 25 000 euros de production brute standard

**DECIDE**

**ARTICLE 1** L'autorisation d'exploiter est **accordée** à Monsieur **LALECOUPANDE Julien Jean Pierre**  
Demeurant **515 Chemin Piton Armand - Cambourg 97470 SAINT BENOIT**

pour un terrain d'une superficie de **10,0000 ha**

Références cadastrales **10CI0125 ; 10CI0166 en partie (2,5243 ha / 52,6919 ha)** sur la commune de **SAINT BENOIT**

**ARTICLE 2** - La présente autorisation sera périmée si le fonds n'a pas été mis en culture dans les limites prévues à l'article L 331-4 et suivants du Code Rural et de la Pêche Maritime.


**ARTICLE 3** - Le terrain sera exploité sous réserve du respect de la réglementation relative aux droits du sol (Code de l'urbanisme, Code de l'environnement et Code forestier).

**ARTICLE 4** - Monsieur le secrétaire général de la préfecture et monsieur le directeur de l'alimentation, de l'agriculture et de la forêt, sont chargés, chacun pour ce qui le concerne de l'exécution de la présente décision.

Saint-Pierre, le 09 mars 2021

Pour le préfet et par délégation,  
le directeur de l'alimentation, de l'agriculture et de la forêt



  
Pascal AUGIER

Cette décision peut être contestée dans les deux mois qui suivent sa notification si vous estimez qu'il a été fait une application incorrecte de la réglementation en vigueur, en précisant le point sur lequel porte votre contestation :

- par recours gracieux auprès de l'auteur de la décision ou hiérarchique adressé au Ministre de l'agriculture, de l'agroalimentaire et de la forêt. L'absence de réponse dans un délai de deux mois fait naître une décision implicite de rejet qui peut elle-même être déférée au tribunal administratif dans les deux mois suivants.
- par recours contentieux devant le tribunal administratif de Saint-Denis, Avenue de la Victoire - 97400 Saint-Denis.



**PRÉFET  
DE LA RÉGION  
RÉUNION**

*Liberté  
Égalité  
Fraternité*

**Direction de l'alimentation,  
de l'agriculture et de la forêt**

**Service économie agricole et filières**

**Antenne sud**  
1 chemin de l'Irat  
97410 Saint-Pierre

**DECISION N° 2021-AE-537**  
**Accordant autorisation d'exploiter**

**LE PREFET DE LA REUNION**  
chevalier de la Légion d'honneur,  
officier de l'ordre national du Mérite

Vu la loi du 19 mars 1946 érigeant en Départements la Guadeloupe, la Guyane, la Martinique et la Réunion, ainsi que les textes qui l'ont complétée ou modifiée,  
Vu la loi d'avenir pour l'agriculture, l'alimentation et la forêt n°2014-1170 du 13 octobre 2014,  
Vu la loi de programmation relative à l'égalité réelle outre-mer et portant autres dispositions en matière sociale et économique du 28 février 2017,  
Vu le décret 2015-713 du 22 juin 2015,  
Vu le Code Rural et de la Pêche Maritime, notamment l'article L312-1 relatif au Schéma Directeur Régional des Exploitations Agricoles, les articles R 312-1 et suivants, les articles L 331-1 et suivants, les articles R 331-1 et suivants, l'article D371-7 du même code,  
Vu le décret du 29 mai 2019 portant nomination de Jacques Billant, Préfet de la Région Réunion, Préfet de La Réunion,  
Vu l'arrêté ministériel du 20 juillet 2015 fixant les modalités de calcul des équivalences par type de production, région naturelle ou territoire pour l'établissement du schéma directeur régional des exploitations agricoles,  
Vu l'arrêté préfectoral n° 999 SG/DAAF du 03/05/2017 établissant le schéma directeur régional des exploitations agricoles de La Réunion,  
Vu les arrêtés préfectoraux n° 800 du 24 avril 2017 portant désignation des membres de la section spécialisée du Comité d'Orientation Stratégique et de Développement Agricole (COSDA) de La Réunion, n° 2001 du 28 septembre 2017 et n° 241 du 12 février 2018 complétant l'arrêté fixant la création du COSDA, l'arrêté n° 1888 du 02 mai 2019 relatif à la mise à jour des membres du COSDA suite aux résultats des élections de la chambre d'agriculture du 31 janvier 2019 et l'arrêté 3376 du 23 novembre 2020 modifiant l'article 3 de l'arrêté 800 du 24 avril 2017,  
Vu l'arrêté préfectoral n° 3753 du 31 décembre 2020 portant délégation de signature,  
Vu l'avis rendu par le Comité d'Orientation Stratégique et de Développement Agricole (COSDA) en date du 09 mars 2021

Considérant que le candidat a présenté un dossier répondant aux critères fixés par la réglementation notamment du fait de :

- l'attestation d'une capacité professionnelle répondant aux prescriptions prévues
- l'atteinte du seuil de viabilité économique fixé à 25 000 euros de production brute standard

**DECIDE**

**ARTICLE 1** L'autorisation d'exploiter est **accordée** à Monsieur SOUCHE Yannick André Daniel  
Demeurant **41 Bis CD 11 - 97425 LES AVIRONS**

pour un terrain d'une superficie de **14,6258 ha**  
Références cadastrales **15DK0327** sur la commune de **SAINT PAUL**

**ARTICLE 2** - La présente autorisation sera périmée si le fonds n'a pas été mis en culture dans les limites prévues à l'article L 331-4 et suivants du Code Rural et de la Pêche Maritime.

**ARTICLE 3** - Le terrain sera exploité sous réserve du respect de la réglementation relative aux droits du sol (Code de l'urbanisme, Code de l'environnement et Code forestier).

**ARTICLE 4** - Monsieur le secrétaire général de la préfecture et monsieur le directeur de l'alimentation, de l'agriculture et de la forêt, sont chargés, chacun pour ce qui le concerne de l'exécution de la présente décision.

Saint-Pierre, le 09 mars 2021

Pour le préfet et par délégation,  
le directeur de l'alimentation, de l'agriculture et de la forêt



Pascal AUGIER

Cette décision peut être contestée dans les deux mois qui suivent sa notification si vous estimez qu'il a été fait une application incorrecte de la réglementation en vigueur, en précisant le point sur lequel porte votre contestation :

- par recours gracieux auprès de l'auteur de la décision ou hiérarchique adressé au Ministre de l'agriculture, de l'agroalimentaire et de la forêt. L'absence de réponse dans un délai de deux mois fait naître une décision implicite de rejet qui peut elle-même être déférée au tribunal administratif dans les deux mois suivants.
- par recours contentieux devant le tribunal administratif de Saint-Denis, Avenue de la Victoire - 97400 Saint-Denis.