

# PPRT du dépôt de munitions de la Plaine des Cafres






## Plan de zonage réglementaire

### Légende

#### Périmètre d'exposition aux risques

 Limites du périmètre d'exposition aux risques

#### Zonage réglementaire

-  Zones d'interdiction stricte R+Pro
-  Zones d'interdiction stricte r1+Pro, r2+Pro, r3+Pro
-  Zones d'autorisation sous conditions B1+Pro, B2a+Pro, B2b+Pro, B3+Pro
-  Zone d'autorisation sous condition b+Pro
-  Zone grisée G

#### Enveloppes Projection

-  graves
-  très graves

#### Éléments de repérage

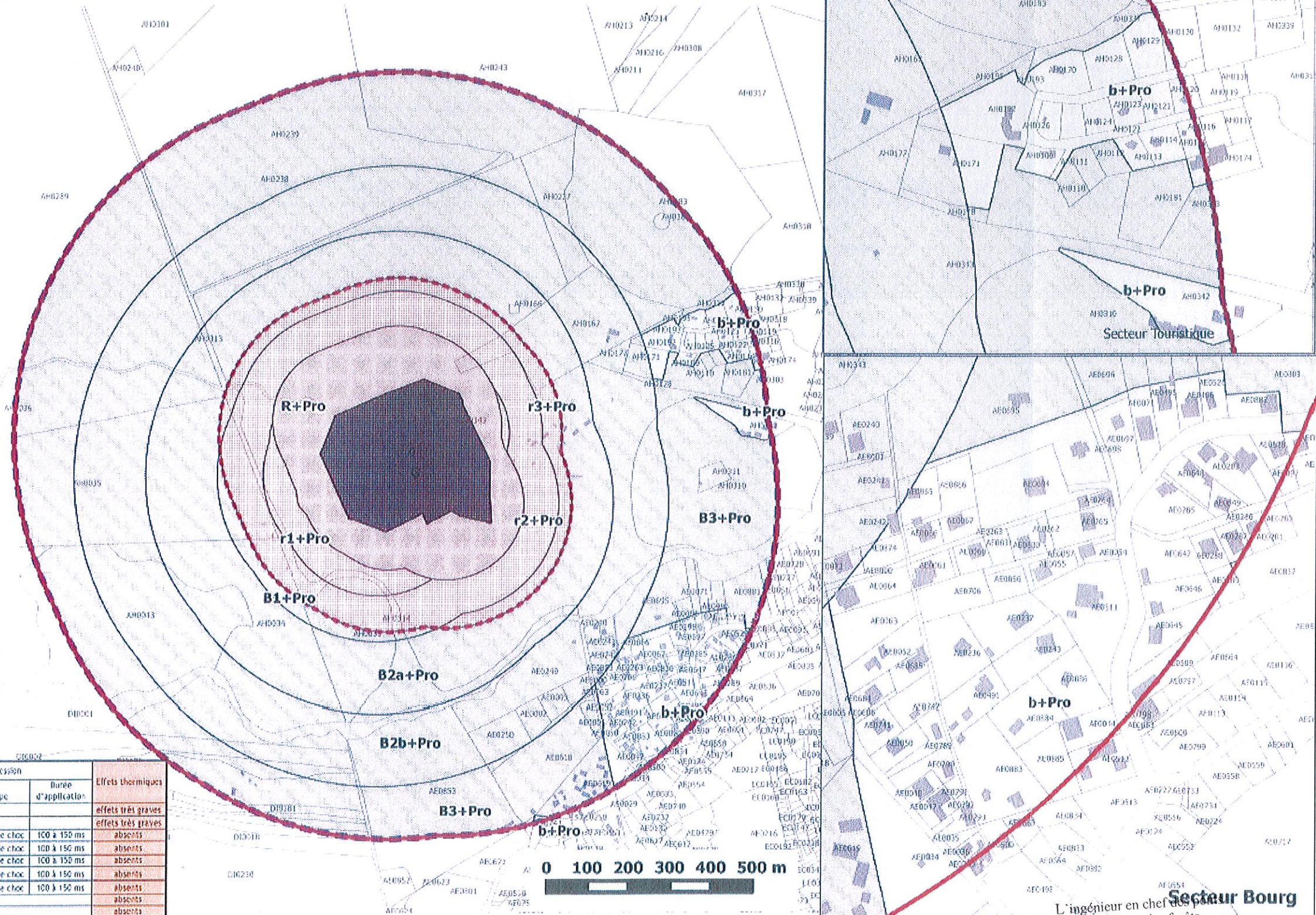
-  Limites des parcelles cadastrales
-  Bâti

#### Sources :

IGN © BD TOPO 2012  
IGN © BD PARCELLAIRE  
Données CGA-SIGALEA 2013

Document en date du  
10 mars 2016

Nom de la zone	Effets de projection	Effets de supression			Effets thermiques
		Intensité	Type	Durée d'application	
G	PRO 1	peut dépasser 200 mbar			effets très graves
R1+Pro	PRO 1	plus de 140 mbar			effets très graves
R2+Pro	PRO 1	50 à 140 mbar	Onde de choc	100 à 150 ms	absents
R3+Pro	PRO 1	20 à 50 mbar	Onde de choc	100 à 150 ms	absents
B1+Pro	PRO 2	50 à 140 mbar	Onde de choc	100 à 150 ms	absents
B2a+Pro	PRO 2	35 à 50 mbar	Onde de choc	100 à 150 ms	absents
B2b+Pro	PRO 2	20 à 35 mbar	Onde de choc	100 à 150 ms	absents
B3+Pro	PRO 2		absents		absents
b+Pro	PRO 2		absents		absents



L'ingénieur en chef des ponts, des eaux et des forêts  
Sous-directeur de l'immobilier et de l'environnement  
Stanislas PROUVOST

Le Préfet

  
Dominique SORAIN