



PRÉFET DE LA RÉUNION

Direction de l'alimentation,
de l'agriculture et de la forêt
Antenne sud
1 chemin de l'Irat
97410 Saint Pierre
Service Economie Agricole et Filières

DECISION N° 2018-AE-039
Accordant autorisation d'exploiter

LE PREFET DE LA REUNION
CHEVALIER DE LA LEGION D'HONNEUR
CHEVALIER DE L'ORDRE NATIONAL DU MERITE

Vu la loi du 19 mars 1946 érigeant en Départements la Guadeloupe, la Guyane, la Martinique et la Réunion, ainsi que les textes qui l'ont complétée ou modifiée,
Vu la loi d'avenir pour l'agriculture, l'alimentation et la forêt n°2014-1170 du 13 octobre 2014,
Vu la loi de programmation relative à l'égalité réelle outre-mer et portant autres dispositions en matière sociale et économique du 28 février 2017,
Vu le décret 2015-713 du 22 juin 2015,
Vu le Code Rural et de la Pêche Maritime, notamment l'article 1312-1 relatif au Schéma Directeur Régional des Exploitations Agricoles, les articles R 312-1 et suivants, les articles L 331-1 et suivants, les articles R 331-1 et suivants, l'article D371-7 du même code,
Vu le décret du 29 juin 2017 portant nomination de Amaury de SAINT QUENTIN, Préfet de la Région Réunion, Préfet de La Réunion,
Vu l'arrêté ministériel du 20 juillet 2015 fixant les modalités de calcul des équivalences par type de production, région naturelle ou territoire pour l'établissement du schéma directeur régional des exploitations agricoles,
Vu l'arrêté préfectoral n° 999 SG/DAAF du 03/05/2017 établissant le schéma directeur régional des exploitations agricoles de La Réunion,
Vu l'arrêté préfectoral n°800 du 24 avril 2017 portant désignation des membres de la section spécialisée du Comité d'Orientaion Stratégique et de Développement Agricole (COSDA) de La Réunion,
Vu l'arrêté préfectoral n° 1471 du 10 juillet 2017 portant délégation de signature,
Vu la décision de subdélégation de signature en date du 23 mars 2018,
Vu l'avis rendu par le Comité d'Orientaion Stratégique et de Développement Agricole (COSDA) en date du 23/05/18

Considérant que le candidat a présenté un dossier répondant aux critères fixés par la réglementation notamment du fait de :

- l'attestation d'une capacité professionnelle répondant aux prescriptions prévues
- l'atteinte du seuil de viabilité économique fixé à 25 000 euros de production brute standard

DECIDE

ARTICLE 1 L'autorisation d'exploiter est **accordée** à Madame GONTHIER Marie Sophie
Demeurant 138 rue Fidelio Robert - 97430 LE TAMPON
pour un terrain d'une superficie de 1,1105 ha
Références cadastrales 05AX0610, 05AW0611 sur la commune de PETITE ILE

ARTICLE 2 - La présente autorisation sera périmée si le fonds n'a pas été mis en culture dans les limites prévues à l'article L 331-4 et suivants du Code Rural et de la Pêche Maritime.

ARTICLE 3 - Le terrain sera exploité sous réserve du respect de la réglementation relative aux droits du sol (le Code de l'Urbanisme et le Code Forestier notamment).

ARTICLE 4 - Monsieur le secrétaire général de la préfecture et monsieur le directeur de l'alimentation, de l'agriculture et de la forêt, sont chargés, chacun pour ce qui le concerne de l'exécution de la présente décision.

Saint-Pierre, le 23/05/18

Pour le préfet et par délégation,
Le Chef du Pôle Installation,
Contrôle des Structures et Emploi

Sébastien LESAGÉ

Cette décision peut être contestée dans les deux mois qui suivent sa notification si vous estimez qu'il a été fait une application incorrecte de la réglementation en vigueur, en précisant le point sur lequel porte votre contestation :

- par recours gracieux auprès de l'auteur de la décision ou hiérarchique adressé au Ministre de l'Agriculture, de l'Agroalimentaire et de la Forêt. L'absence de réponse dans un délai de deux mois fait naître une décision implicite de rejet qui peut elle-même être déférée au tribunal administratif dans les deux mois suivants.
- par recours contentieux devant le tribunal administratif de Saint-Denis, Avenue de la Victoire - 97409 Saint-Denis.



PRÉFET DE LA RÉUNION

Direction de l'alimentation,
de l'agriculture et de la forêt
Antenne sud
1 chemin de l'Irat
97410 Saint Pierre
Service Economie Agricole et Filières

DECISION N° 2018-AE-063
Accordant autorisation d'exploiter

LE PRÉFET DE LA RÉUNION
CHEVALIER DE LA LÉGIION D'HONNEUR
CHEVALIER DE L'ORDRE NATIONAL DU MÉRITE

Vu la loi du 19 mars 1946 érigeant en Départements la Guadeloupe, la Guyane, la Martinique et la Réunion, ainsi que les textes qui l'ont complétée ou modifiée,
Vu la loi d'avenir pour l'agriculture, l'alimentation et la forêt n°2014-1170 du 13 octobre 2014,
Vu la loi de programmation relative à l'égalité réelle outre-mer et portant autres dispositions en matière sociale et économique du 28 février 2017,
Vu le décret 2015-713 du 22 juin 2015,
Vu le Code Rural et de la Pêche Maritime, notamment l'article L312-1 relatif au Schéma Directeur Régional des Exploitations Agricoles, les articles R 312-1 et suivants, les articles L 331-1 et suivants, les articles R 331-1 et suivants, l'article D371-7 du même code,
Vu le décret du 29 juin 2017 portant nomination de Amaury de SAINT QUENTIN, Préfet de la Région Réunion, Préfet de La Réunion,
Vu l'arrêté ministériel du 20 juillet 2015 fixant les modalités de calcul des équivalences par type de production, région naturelle ou territoire pour l'établissement du schéma directeur régional des exploitations agricoles,
Vu l'arrêté préfectoral n° 999 SG/DAAF du 03/05/2017 établissant le schéma directeur régional des exploitations agricoles de la Réunion,
Vu l'arrêté préfectoral n°800 du 24 avril 2017 portant désignation des membres de la section spécialisée du Comité d'Orientation Stratégique et de Développement Agricole (COSDA) de La Réunion,
Vu l'arrêté préfectoral n° 1471 du 10 juillet 2017 portant délégation de signature,
Vu la décision de subdélégation de signature en date du 23 mars 2018,
Vu l'avis rendu par le Comité d'Orientation Stratégique et de Développement Agricole (COSDA) en date du 23/05/18

Considérant que le candidat a présenté un dossier répondant aux critères fixés par la réglementation notamment du fait de :

- l'attestation d'une capacité professionnelle répondant aux prescriptions prévues
- l'atteinte du seuil de viabilité économique fixé à 25 000 euros de production brute standard

DECIDE

ARTICLE 1 L'autorisation d'exploiter est **accordée** à Monsieur GOVINDAMA Fernand
Demeurant 22 RN2 Terre Rouge - 97410 SAINT PIERRE
pour un terrain d'une superficie de 0,6973 ha
Références cadastrales 16EP0365 sur la commune de SAINT PIERRE

ARTICLE 2 - La présente autorisation sera périmée si le fonds n'a pas été mis en culture dans les limites prévues à l'article L 331-4 et suivants du Code Rural et de la Pêche Maritime.

ARTICLE 3 - Le terrain sera exploité sous réserve du respect de la réglementation relative aux droits du sol (le Code de l'Urbanisme et le Code Forestier notamment),

ARTICLE 4 - Monsieur le secrétaire général de la préfecture et monsieur le directeur de l'alimentation, de l'agriculture et de la forêt, sont chargés, chacun pour ce qui le concerne de l'exécution de la présente décision.

Saint-Pierre, le 23/05/18

Pour le préfet et par délégation,
Le Chef du Pôle Installation,
Contrôle des Structures et Emploi

Sébastien LESAGE

Cette décision peut être contestée dans les deux mois qui suivent sa notification si vous estimez qu'il a été fait une application incorrecte de la réglementation en vigueur, en précisant le point sur lequel porte votre contestation :

- par recours gracieux auprès de l'auteur de la décision ou hiérarchique adressé au Ministre de l'Agriculture, de l'Agroalimentaire et de la forêt. L'absence de réponse dans un délai de deux mois fait naître une décision implicite de rejet qui peut elle-même être déférée au tribunal administratif dans les deux mois suivants.
- par recours contentieux devant le tribunal administratif de Saint-Denis, Avenue de la Victoire - 97400 Saint-Denis.



PRÉFET DE LA RÉUNION

Direction de l'alimentation,
de l'agriculture et de la forêt
Antenne sud
1 chemin de l'Irat
97410 Saint Pierre
Service Economie Agricole et Filières

DECISION N° 2018-AE-064
Accordant autorisation d'exploiter

LE PRÉFET DE LA RÉUNION
CHEVALIER DE LA LÉGIION D'HONNEUR
CHEVALIER DE L'ORDRE NATIONAL DU MÉRITE

Vu la loi du 19 mars 1946 érigeant en Départements la Guadeloupe, la Guyane, la Martinique et la Réunion, ainsi que les textes qui l'ont complétée ou modifiée,
Vu la loi d'avenir pour l'agriculture, l'alimentation et la forêt n°2014-1170 du 13 octobre 2014,
Vu la loi de programmation relative à l'égalité réelle outre-mer et portant autres dispositions en matière sociale et économique du 28 février 2017,
Vu le décret 2015-713 du 22 juin 2015,
Vu le Code Rural et de la Pêche Maritime, notamment l'article L312-1 relatif au Schéma Directeur Régional des Exploitations Agricoles, les articles R 312-1 et suivants, les articles L 331-1 et suivants, les articles R 331-1 et suivants, l'article L3371-7 du même code,
Vu le décret du 29 juin 2017 portant nomination de Amaury de SAINT QUENTIN, Préfet de la Région Réunion, Préfet de La Réunion,
Vu l'arrêté ministériel du 20 juillet 2015 fixant les modalités de calcul des équivalences par type de production, région naturelle ou territoire pour l'établissement du schéma directeur régional des exploitations agricoles,
Vu l'arrêté préfectoral n° 999 SG/DAAF du 03/05/2017 établissant le schéma directeur régional des exploitations agricoles de La Réunion,
Vu l'arrêté préfectoral n°800 du 24 avril 2017 portant désignation des membres de la section spécialisée du Comité d'Orientaion Stratégique et de Développement Agricole (COSDA) de La Réunion,
Vu l'arrêté préfectoral n° 1471 du 10 juillet 2017 portant délégation de signature,
Vu la décision de subdélégation de signature en date du 23 mars 2018,
Vu l'avis rendu par le Comité d'Orientaion Stratégique et de Développement Agricole (COSDA) en date du 23/05/18

Considérant que le candidat a présenté un dossier répondant aux critères fixés par la réglementation notamment du fait de :

- l'attestation d'une capacité professionnelle répondant aux prescriptions prévues
- l'atteinte du seuil de viabilité économique fixé à 25 000 euros de production brute standard

DECIDE

ARTICLE 1 L'autorisation d'exploiter est **accordée** à Monsieur GOVINDAMA Fernand
Demeurant 22 RN2 Terre Rouge - 97410 SAINT PIERRE

pour un terrain d'une superficie de 1,4716 ha
Références cadastrales 16E00229, 16E00237 (anciennement 16E00043 et 16E00097 en partie) sur la commune de
SAINT PIERRE

ARTICLE 2 - La présente autorisation sera périmée si le fonds n'a pas été mis en culture dans les limites prévues à l'article L 331-4 et suivants du Code Rural et de la Pêche Maritime.

ARTICLE 3 - Le terrain sera exploité sous réserve du respect de la réglementation relative aux droits du sol (le Code de l'Urbanisme et le Code Forestier notamment).

ARTICLE 4 - Monsieur le secrétaire général de la préfecture et monsieur le directeur de l'alimentation, de l'agriculture et de la forêt, sont chargés, chacun pour ce qui le concerne de l'exécution de la présente décision.

Saint-Pierre, le 23/05/18

Pour le préfet et par délégation,
Le Chef du Pôle Installation,
Contrôle des Structures et Emploi

Sébastien LESAGE

Cette décision peut être contestée dans les deux mois qui suivent sa notification si vous estimez qu'il a été fait une application incorrecte de la réglementation en vigueur, en précisant le point sur lequel porte votre contestation :

- par recours gracieux auprès de l'auteur de la décision ou hiérarchique adressé au ministre de l'agriculture, de l'agroalimentaire et de la forêt. L'absence de réponse dans un délai de deux mois fait valoir une décision implicite de rejet qui peut elle-même être déférée au tribunal administratif dans les deux mois suivants.
- par recours contentieux devant le tribunal administratif de Saint-Denis, Avenue de la Victoire - 97400 Saint-Denis.

PRÉFET DE LA RÉUNION

Direction de l'alimentation,
de l'agriculture et de la forêt
Antenne sud
1 chemin de l'Irat
97410 Saint Pierre
Service Economie Agricole et Filières

DECISION N° 2018-AE-067
Accordant autorisation d'exploiter

LE PRÉFET DE LA RÉUNION
CHEVALIER DE LA LÉGIION D'HONNEUR
CHEVALIER DE L'ORDRE NATIONAL DU MÉRITE

Vu la loi du 19 mars 1946 érigant en Départements la Guadeloupe, la Guyane, la Martinique et la Réunion, ainsi que les textes qui l'ont complétée ou modifiée,
Vu la loi d'avenir pour l'agriculture, l'alimentation et la forêt n°2014-1170 du 13 octobre 2014,
Vu la loi de programmation relative à l'égalité réelle outre-mer et portant autres dispositions en matière sociale et économique du 28 février 2017,
Vu le décret 2015-713 du 22 juin 2015,
Vu le Code Rural et de la Pêche Maritime, notamment l'article L312-1 relatif au Schéma Directeur Régional des Exploitations Agricoles, les articles R 312-1 et suivants, les articles L 331-1 et suivants, les articles R 331-1 et suivants, l'article D371-7 du même code,
Vu le décret du 29 juin 2017 portant nomination de Amaury de SAINT QUENTIN, Préfet de la Région Réunion, Préfet de La Réunion,
Vu l'arrêté ministériel du 20 juillet 2015 fixant les modalités de calcul des équivalences par type de production, région naturelle ou territoire pour l'établissement du schéma directeur régional des exploitations agricoles,
Vu l'arrêté préfectoral n° 999 SG/DAAF du 03/05/2017 établissant le schéma directeur régional des exploitations agricoles de La Réunion,
Vu l'arrêté préfectoral n°800 du 24 avril 2017 portant désignation des membres de la section spécialisée du Comité d'Orientation Stratégique et de Développement Agricole (COSDA) de La Réunion,
Vu l'arrêté préfectoral n° 1471 du 10 juillet 2017 portant délégation de signature,
Vu la décision de subdélégation de signature en date du 23 mars 2018,
Vu l'avis rendu par le Comité d'Orientation Stratégique et de Développement Agricole (COSDA) en date du 23/05/18

Considérant que le candidat a présenté un dossier répondant aux critères fixés par la réglementation notamment du fait de :

- l'attestation d'une capacité professionnelle répondant aux prescriptions prévues
- l'atteinte du seuil de viabilité économique fixé à 25 000 euros de production brute standard

DECIDE

ARTICLE 1 L'autorisation d'exploiter est **accordée** à l'**EARL LES CALBANONS : 2 associés exploitants : AH-YIENNE Kimberley Florence et BENARD Nicolas Julien**

Demeurant 57 G chemin concession - Jean Petit 97480 SAINT JOSEPH

pour un terrain d'une superficie de 4,000 ha

Références cadastrales 12C.00016 sur la commune de SAINT JOSEPH


ARTICLE 2 - La présente autorisation sera périmée si le fonds n'a pas été mis en culture dans les limites prévues à l'article L 331-4 et suivants du Code Rural et de la Pêche Maritime.

ARTICLE 3 - Le terrain sera exploité sous réserve du respect de la réglementation relative aux droits du sol (le Code de l'Urbanisme et le Code Forestier notamment).

ARTICLE 4 - Monsieur le secrétaire général de la préfecture et monsieur le directeur de l'alimentation, de l'agriculture et de la forêt, sont chargés, chacun pour ce qui le concerne de l'exécution de la présente décision.

Saint-Pierre, le 23/05/18

Pour le préfet et par délégation,
Le Chef du Pôle Installation,
Contrôle des Structures et Emploi



Sébastien LESAGE

Cette décision peut être contestée dans les deux mois qui suivent sa notification si vous estimez qu'il a été fait une application incorrecte de la réglementation en vigueur, en précisant le point sur lequel porte votre contestation :

- par recours gracieux auprès de l'auteur de la décision ou hiérarchique adressé au Ministre de l'Agriculture, de l'Agroalimentaire et de la Forêt. L'absence de réponse dans un délai de deux mois fait naître une décision implicite de rejet qui peut elle-même être déférée au tribunal administratif dans les deux mois suivants.
- par recours contentieux devant le tribunal administratif de Saint-Denis, Avenue de la Victoire - 97400 Saint-Denis.



PRÉFET DE LA RÉUNION

Direction de l'alimentation,
de l'agriculture et de la forêt
Antenne sud
1 chemin de l'Irat
97410 Saint Pierre
Service Economie Agricole et Filières

DECISION N° 2018-AE-068
Accordant autorisation d'exploiter

LE PRÉFET DE LA RÉUNION
CHEVALIER DE LA LÉGIION D'HONNEUR
CHEVALIER DE L'ORDRE NATIONAL DU MÉRITE

Vu la loi du 19 mars 1946 érigeant en Départements la Guadeloupe, la Guyane, la Martinique et la Réunion, ainsi que les textes qui l'ont complétée ou modifiée,
Vu la loi d'avenir pour l'agriculture, l'alimentation et la forêt n°2014-1170 du 13 octobre 2014,
Vu la loi de programmation relative à l'égalité réelle outre-mer et portant autres dispositions en matière sociale et économique du 28 février 2017,
Vu le décret 2015-713 du 22 juin 2015,
Vu le Code Rural et de la Pêche Maritime, notamment l'article L.312-1 relatif au Schéma Directeur Régional des Exploitations Agricoles, les articles R 312-1 et suivants, les articles L 331-1 et suivants, les articles R 331-1 et suivants, l'article D371-7 du même code,
Vu le décret du 29 juin 2017 portant nomination de Amaury de SAINT QUENTIN, Préfet de la Région Réunion, Préfet de La Réunion,
Vu l'arrêté ministériel du 20 juillet 2015 fixant les modalités de calcul des équivalences par type de production, région naturelle ou territoire pour l'établissement du schéma directeur régional des exploitations agricoles,
Vu l'arrêté préfectoral n° 999 SG/DAAF du 03/05/2017 établissant le schéma directeur régional des exploitations agricoles de la Réunion,
Vu l'arrêté préfectoral n°800 du 24 avril 2017 portant désignation des membres de la section spécialisée du Comité d'Orientaion Stratégique et de Développement Agricole (COSDA) de la Réunion,
Vu l'arrêté préfectoral n° 1471 du 10 juillet 2017 portant délégation de signature,
Vu la décision de subdélégation de signature en date du 23 mars 2018,
Vu l'avis rendu par le Comité d'Orientaion Stratégique et de Développement Agricole (COSDA) en date du 23/05/18

Considérant que le candidat a présenté un dossier répondant aux critères fixés par la réglementation notamment du fait de :

- l'attestation d'une capacité professionnelle répondant aux prescriptions prévues
- l'atteinte du seuil de viabilité économique fixé à 25 000 euros de production brute standard

DECIDE

ARTICLE 1 L'autorisation d'exploiter est **accordée** à Monsieur **LEBRETON Laurent**
Demeurant **15 chemin terrain Paulette - 97419 PETITE ILE**

pour un terrain d'une superficie de **0,5854 ha**
Référénces cadastrales **05AW0558 en partie (0,5854 ha / 2,0854 ha)** sur la commune de **PETITE ILE**

ARTICLE 2 - La présente autorisation sera périmée si le fonds n'a pas été mis en culture dans les limites prévues à l'article L 331-4 et suivants du Code Rural et de la Pêche Maritime.

ARTICLE 3 - Le terrain sera exploité sous réserve du respect de la réglementation relative aux droits du sol (le Code de l'Urbanisme et le Code Forestier notamment).

ARTICLE 4 - Monsieur le secrétaire général de la préfecture et monsieur le directeur de l'alimentation, de l'agriculture et de la forêt, sont chargés, chacun pour ce qui le concerne de l'exécution de la présente décision.

Saint-Pierre, le 23/05/18

Pour le préfet et par délégation,
Le Chef du Pôle Installation,
Contrôle des Structures et Emploi

Sébastien LESAGE

Cette décision peut être contestée dans les deux mois qui suivent sa notification si vous estimez qu'il y a été fait une application incorrecte de la réglementation en vigueur, en précisant le point sur lequel porte votre contestation :

- par recours gracieux auprès de l'auteur de la décision ou hiérarchique adressé au Ministre de l'Agriculture, de l'Agroalimentaire et de la Forêt. L'absence de réponse dans un délai de deux mois fait naître une décision implicite de rejet qui peut elle-même être déférée au tribunal administratif dans les deux mois suivants.
- par recours contentieux devant le tribunal administratif de Saint-Denis. Avenue de la Victoire - 97400 Saint-Denis.



PRÉFET DE LA RÉUNION

Direction de l'alimentation,
de l'agriculture et de la forêt
Antenne sud
1 chemin de l'Irat
97410 Saint Pierre
Service Economie Agricole et Filières

DECISION N° 2018-AE-069
Accordant autorisation d'exploiter

LE PREFET DE LA REUNION
CHEVALIER DE LA LEGION D'HONNEUR
CHEVALIER DE L'ORDRE NATIONAL DU MERITE

Vu la loi du 19 mars 1946 érigeant en Départements la Guadeloupe, la Guyane, la Martinique et la Réunion, ainsi que les textes qui l'ont complétée ou modifiée,
Vu la loi d'avenir pour l'agriculture, l'alimentation et la forêt n°2014-1170 du 13 octobre 2014,
Vu la loi de programmation relative à l'égalité réelle outre-mer et portant autres dispositions en matière sociale et économique du 28 février 2017,
Vu le décret 2015-713 du 22 juin 2015,
Vu le Code Rural et de la Pêche Maritime, notamment l'article L312-1 relatif au Schéma Directeur Régional des Exploitations Agricoles, les articles R 312-1 et suivants, les articles L 331-1 et suivants, les articles R 331-1 et suivants, l'article D371-7 du même code,
Vu le décret du 29 juin 2017 portant nomination de Amaury de SAINT QUENTIN, Préfet de la Région Réunion, Préfet de La Réunion,
Vu l'arrêté ministériel du 20 juillet 2015 fixant les modalités de calcul des équivalences par type de production, région naturelle ou territoire pour l'établissement du schéma directeur régional des exploitations agricoles,
Vu l'arrêté préfectoral n° 999 SG/DAAF du 03/05/2017 établissant le schéma directeur régional des exploitations agricoles de La Réunion,
Vu l'arrêté préfectoral n°800 du 24 avril 2017 portant désignation des membres de la section spécialisée du Comité d'Orientaion Stratégique et de Développement Agricole (COSDA) de La Réunion,
Vu l'arrêté préfectoral n° 1471 du 10 juillet 2017 portant délégation de signature,
Vu la décision de subdélégation de signature en date du 23 mars 2018,
Vu l'avis rendu par le Comité d'Orientaion Stratégique et de Développement Agricole (COSDA) en date du 23/05/18

Considérant que le candidat a présenté un dossier répondant aux critères fixés par la réglementation notamment du fait de :

- l'attestation d'une capacité professionnelle répondant aux prescriptions prévues
- l'atteinte du seuil de viabilité économique fixé à 25 000 euros de production brute standard

DECIDE

ARTICLE 1 L'autorisation d'exploiter est **accordée** à Monsieur DEURVEILHER Ludovic
Demeurant 105 bis chemin Deurveiller les hauts - 97418 LA PLAINE DES CAFRES
pour un terrain d'une superficie de 4,1300 ha
Références cadastrales 22A.H0239 en partie (4,13 ha / 38,5041 ha) sur la commune de LE TAMPON

ARTICLE 2 - La présente autorisation sera périmée si le fonds n'a pas été mis en culture dans les limites prévues à l'article L 331-4 et suivants du Code Rural et de la Pêche Maritime.

ARTICLE 3 - Le terrain sera exploité sous réserve du respect de la réglementation relative aux droits du sol (le Code de l'Urbanisme et le Code Forestier notamment).

ARTICLE 4 - Monsieur le secrétaire général de la préfecture et monsieur le directeur de l'alimentation, de l'agriculture et de la forêt, sont chargés, chacun pour ce qui le concerne de l'exécution de la présente décision.

Saint-Pierre, le 23/05/18

Pour le préfet et par délégation,
Le Chef du Pôle Installation,
Contrôle des Structures et Emploi

Sébastien LESAGE

Cette décision peut être contestée dans les deux mois qui suivent sa notification si vous estimez qu'il a été fait une application incorrecte de la réglementation en vigueur, en précisant le point sur lequel porte votre contestation :

- par recours gracieux auprès de l'auteur de la décision ou hiérarchie adressé au Ministre de l'Agriculture, de l'Agroalimentaire et de la Forêt. L'absence de réponse dans un délai de deux mois fait naître une décision implicite de rejet qui peut elle-même être déférée au tribunal administratif dans les deux mois suivants.
- par recours contentieux devant le tribunal administratif de Saint-Denis, Avenue de la Victoire - 97400 Saint-Denis.

PRÉFET DE LA RÉUNION

Direction de l'alimentation,
de l'agriculture et de la forêt
Antenne sud
1 chemin de l'Irat
97410 Saint Pierre
Service Economie Agricole et Filières

DECISION N° 2018-AE-070
Accordant autorisation d'exploiter

LE PREFET DE LA REUNION
CHEVALIER DE LA LEGION D'HONNEUR
CHEVALIER DE L'ORDRE NATIONAL DU MERITE

Vu la loi du 19 mars 1946 érigant en Départements la Guadeloupe, la Guyane, la Martinique et la Réunion, ainsi que les textes qui l'ont complétée ou modifiée,
Vu la loi d'avenir pour l'agriculture, l'alimentation et la forêt n°2014-1170 du 13 octobre 2014,
Vu la loi de programmation relative à l'égalité réelle outre-mer et portant autres dispositions en matière sociale et économique du 28 février 2017,
Vu le décret 2015-713 du 22 juin 2015,
Vu le Code Rural et de la Pêche Maritime, notamment l'article L312-1 relatif au Schéma Directeur Régional des Exploitations Agricoles, les articles R 312-1 et suivants, les articles L 331-1 et suivants, les articles R 331-1 et suivants, l'article T331-7 du même code,
Vu le décret du 29 juin 2017 portant nomination de Amaury de SAINT QUENTIN, Préfet de la Région Réunion, Préfet de La Réunion,
Vu l'arrêté ministériel du 20 juillet 2015 fixant les modalités de calcul des équivalences par type de production, région naturelle ou territoire pour l'établissement du schéma directeur régional des exploitations agricoles,
Vu l'arrêté préfectoral n° 999 SG/DAAF du 03/05/2017 établissant le schéma directeur régional des exploitations agricoles de La Réunion,
Vu l'arrêté préfectoral n°800 du 24 avril 2017 portant désignation des membres de la section spécialisée du Comité d'Orientatfon Stratégique et de Développement Agricole (COSDA) de La Réunion,
Vu l'arrêté préfectoral n° 1471 du 10 juillet 2017 portant délégation de signature,
Vu la décision de subdélégation de signature en date du 23 mars 2018,
Vu l'avis rendu par le Comité d'Orientatfon Stratégique et de Développement Agricole (COSDA) en date du 23/05/18

Considérant que le candidat a présenté un dossier répondant aux critères fixés par la réglementation notamment du fait de :

- l'attestation d'une capacité professionnelle répondant aux prescriptions prévues
- l'atteinte du seuil de viabilité économique fixé à 25 000 euros de production brute standard

DECIDE

ARTICLE 1 L'autorisation d'exploiter est **accordée** à Monsieur CORRE Juvenal Benoît
Demeurant 59 chemin Philidor Techer - 97418 LA PLAINE DES CAFRES

pour un terrain d'une superficie de 3,8630 ha
Références cadastrales 22CT0158 en partie (0,83 ha /1,0572 ha) ; 22CT0050 en partie (0,30 ha / 1,6270 ha) ;
22CT0052 ; 22DO0437 ; 22DO0438 ; 22DO0439 sur la commune de LE TAMPON


ARTICLE 2 - La présente autorisation sera périmée si le fonds n'a pas été mis en culture dans les limites prévues à l'article L 331-1 et suivants du Code Rural et de la Pêche Maritime.

ARTICLE 3 - Le terrain sera exploité sous réserve du respect de la réglementation relative aux droits du sol (le Code de l'Urbanisme et le Code Forestier notamment).

ARTICLE 4 - Monsieur le secrétaire général de la préfecture et monsieur le directeur de l'alimentation, de l'agriculture et de la forêt, sont chargés, chacun pour ce qui le concerne de l'exécution de la présente décision.

Saint-Pierre, le 23/05/18

Pour le préfet et par délégation,
Le Chef du Pôle Installation,
Contrôle des Structures et Emploi



Sébastien LISAGI

Cette décision peut être contestée dans les deux mois qui suivent sa notification si vous estimez qu'il a été fait une application incorrecte de la réglementation en vigueur, en précisant le point sur lequel porte votre contestation :

- par recours gracieux auprès de l'auteur de la décision ou hiérarchique adressé au Ministre de l'Agriculture, de l'Agroalimentaire et de la forêt. L'absence de réponse dans un délai de deux mois fait naître une décision implicite de rejet qui peut elle-même être déférée au tribunal administratif dans les deux mois suivants.
- par recours contentieux devant le tribunal administratif de Saint-Denis, Avenue de la Victoire - 97400 Saint-Denis.



PRÉFET DE LA RÉUNION

Direction de l'alimentation,
de l'agriculture et de la forêt
Antenne sud
1 chemin de l'Irat
97410 Saint Pierre
Service Economie Agricole et Filières

DECISION N° 2018-AE-071
Accordant autorisation d'exploiter

LE PRÉFET DE LA RÉUNION
CHEVALIER DE LA LÉGION D'HONNEUR
CHEVALIER DE L'ORDRE NATIONAL DU MÉRITE

Vu la loi du 19 mars 1946 érigeant en Départements la Guadeloupe, la Guyane, la Martinique et la Réunion, ainsi que les textes qui l'ont complétée ou modifiée,
Vu la loi d'avenir pour l'agriculture, l'alimentation et la forêt n°2014-1170 du 13 octobre 2014,
Vu la loi de programmation relative à l'égalité réelle outre-mer et portant autres dispositions en matière sociale et économique du 28 février 2017,
Vu le décret 2015-713 du 22 juin 2015,
Vu le Code Rural et de la Pêche Maritime, notamment l'article L312-1 relatif au Schéma Directeur Régional des Exploitations Agricoles, les articles R 312-1 et suivants, les articles L 331-1 et suivants, les articles R 331-1 et suivants, l'article D371-7 du même code,
Vu le décret du 29 juin 2017 portant nomination de Amaury de SAINT QUENTIN, Préfet de la Région Réunion, Préfet de La Réunion,
Vu l'arrêté ministériel du 20 juillet 2015 fixant les modalités de calcul des équivalences par type de production, région naturelle ou territoire pour l'établissement du schéma directeur régional des exploitations agricoles,
Vu l'arrêté préfectoral n° 999 SG/DAAF du 03/05/2017 établissant le schéma directeur régional des exploitations agricoles de La Réunion,
Vu l'arrêté préfectoral n°800 du 24 avril 2017 portant désignation des membres de la section spécialisée du Comité d'Orientation Stratégique et de Développement Agricole (COSDA) de La Réunion,
Vu l'arrêté préfectoral n° 1471 du 10 juillet 2017 portant délégation de signature,
Vu la décision de subdélégation de signature en date du 23 mars 2018,
Vu l'avis rendu par le Comité d'Orientation Stratégique et de Développement Agricole (COSDA) en date du 23/05/18

Considérant que le candidat a présenté un dossier répondant aux critères fixés par la réglementation notamment du fait de :

- L'attestation d'une capacité professionnelle répondant aux prescriptions prévues
- L'atteinte du seuil de viabilité économique fixé à 25 000 euros de production brute standard

DECIDE

ARTICLE 1 L'autorisation d'exploiter est **accordée** à Monsieur **LEBON Wilson**
Demeurant **Chemin Rideau - Ligne des 400 97432 RAVINE DES CABRIS**
pour un terrain d'une superficie de 2 ha
Références cadastrales 16HM0052 sur la commune de SAINT PIERRE

ARTICLE 2 - La présente autorisation sera périmée si le fonds n'a pas été mis en culture dans les limites prévues à l'article L 331-4 et suivants du Code Rural et de la Pêche Maritime.

ARTICLE 3 - Le terrain sera exploité sous réserve du respect de la réglementation relative aux droits du sol (le Code de l'Urbanisme et le Code Forestier notamment).

ARTICLE 4 - Monsieur le secrétaire général de la préfecture et monsieur le directeur de l'alimentation, de l'agriculture et de la forêt, sont chargés, chacun pour ce qui le concerne de l'exécution de la présente décision.

Saint-Pierre, le 23/05/18

Pour le préfet et par délégation,
Le Chef du Pôle Installation,
Contrôle des Structures et Emploi

Sébastien LESAGE

Cette décision peut être contestée dans les deux mois qui suivent sa notification si vous estimez qu'il a été fait une application incorrecte de la réglementation en vigueur, en précisant le point sur lequel porte votre contestation :

- par recours gracieux auprès de l'auteur de la décision ou hiérarchique adressé au Ministre de l'Agriculture, de l'Agroalimentaire et de la Forêt. L'absence de réponse dans un délai de deux mois fait naître une détermination implicite de rejet qui peut elle-même être déférée au tribunal administratif dans les deux mois suivants.
- par recours contentieux devant le tribunal administratif de Saint-Denis, Avenue de la Victoire - 97400 Saint-Denis.



Liberté - Égalité - Fraternité
RÉPUBLIQUE FRANÇAISE

PREFET DE LA RÉUNION

Direction de l'alimentation,
de l'agriculture et de la forêt
Antenne sud
1 chemin de l'Irat
97410 Saint Pierre
Service Economie Agricole et Filières

DECISION N° 2018-AE-072
Accordant autorisation d'exploiter

LE PREFET DE LA REUNION
CHEVALIER DE LA LEGION D'HONNEUR
CHEVALIER DE L'ORDRE NATIONAL DU MERITE

Vu la loi du 19 mars 1946 érigeant en Départements la Guadeloupe, la Guyane, la Martinique et la Réunion, ainsi que les textes qui l'ont complétée ou modifiée,
Vu la loi d'avenir pour l'agriculture, l'alimentation et la forêt n°2014-1170 du 13 octobre 2014,
Vu la loi de programmation relative à l'égalité réelle outre-mer et portant autres dispositions en matière sociale et économique du 28 février 2017,
Vu le décret 2015-713 du 22 juin 2015,
Vu le Code Rural et de la Pêche Maritime, notamment l'article L312-1 relatif au Schéma Directeur Régional des Exploitations Agricoles, les articles R 312-1 et suivants, les articles L 331-1 et suivants, les articles R 331-1 et suivants, l'article D331-7 du même code,
Vu le décret du 29 juin 2017 portant nomination de Amaury de SAINT QUENTIN, Préfet de la Région Réunion, Préfet de La Réunion,
Vu l'arrêté ministériel du 20 juillet 2015 fixant les modalités de calcul des équivalences par type de production, région naturelle ou territoire pour l'établissement du schéma directeur régional des exploitations agricoles,
Vu l'arrêté préfectoral n° 999 SG/DAAF du 03/05/2017 établissant le schéma directeur régional des exploitations agricoles de La Réunion,
Vu l'arrêté préfectoral n°800 du 24 avril 2017 portant désignation des membres de la section spécialisée du Comité d'Orientations Stratégique et de Développement Agricole (COSDA) de La Réunion,
Vu l'arrêté préfectoral n° 1471 du 10 juillet 2017 portant délégation de signature,
Vu la décision de subdélégation de signature en date du 23 mars 2018,
Vu l'avis rendu par le Comité d'Orientations Stratégique et de Développement Agricole (COSDA) en date du 23/05/18

Considérant que le candidat a présenté un dossier répondant aux critères fixés par la réglementation notamment du fait de :

- l'attestation d'une capacité professionnelle répondant aux prescriptions prévues
- l'atteinte du seuil de viabilité économique fixé à 25 000 euros de production brute standard

DECIDE

ARTICLE 1 L'autorisation d'exploiter est **accordée** à Monsieur HOAREAU Antoine Joël
Demeurant 34 rue Leconte Delisle - 97429 PETITE ILE
pour un terrain d'une superficie de 0,2185 ha
Références cadastrales 05AW0683 sur la commune de PETITE ILE

ARTICLE 2 - La présente autorisation sera périmée si le fonds n'a pas été mis en culture dans les limites prévues à l'article L. 331-4 et suivants du Code Rural et de la Pêche Maritime.

ARTICLE 3 - Le terrain sera exploité sous réserve du respect de la réglementation relative aux droits du sol (le Code de l'Urbanisme et le Code Forestier notamment).

ARTICLE 4 - Monsieur le secrétaire général de la préfecture et monsieur le directeur de l'alimentation, de l'agriculture et de la forêt, sont chargés, chacun pour ce qui le concerne de l'exécution de la présente décision.

Saint-Pierre, le 23/05/18

Pour le préfet et par délégation,
Le Chef du Pôle Installation,
Contrôle des Structures et Emploi

Sébastien LISAGI

Cette décision peut être contestée dans les deux mois qui suivent sa notification si vous estimez qu'il a été fait une application incorrecte de la réglementation en vigueur, en précisant le point sur lequel porte votre contestation :

- par recours gracieux auprès de l'auteur de la décision ou hiérarchique adressé au Ministre de l'Agriculture, de l'Agroalimentaire et de la Forêt. L'absence de réponse dans un délai de deux mois fait naître une décision implicite de rejet qui peut elle-même être déférée au tribunal administratif dans les deux mois suivants.
- par recours contentieux devant le tribunal administratif de Saint-Denis, Avenue de la Victoire - 97400 Saint-Denis.



Liberté • Égalité • Fraternité

RÉPUBLIQUE FRANÇAISE

PRÉFET DE LA RÉUNION

Direction de l'alimentation,
de l'agriculture et de la forêt

Antenne sud

1 chemin de l'Irat

97410 Saint Pierre

Service Economie Agricole et Filières

DECISION N° 2018-AE-073

Accordant autorisation d'exploiter

LE PRÉFET DE LA RÉUNION
CHEVALIER DE LA LÉGIION D'HONNEUR
CHEVALIER DE L'ORDRE NATIONAL DU MÉRITE

Vu la loi du 19 mars 1946 érigeant en Départements la Guadeloupe, la Guyane, la Martinique et la Réunion, ainsi que les textes qui l'ont complétée ou modifiée,

Vu la loi d'avenir pour l'agriculture, l'alimentation et la forêt n°2014-1170 du 13 octobre 2014,

Vu la loi de programmation relative à l'égalité réelle outre-mer et portant autres dispositions en matière sociale et économique du 28 février 2017,

Vu le décret 2015-713 du 22 juin 2015,

Vu le Code Rural et de la Pêche Maritime, notamment l'article L312-1 relatif au Schéma Directeur Régional des Exploitations Agricoles, les articles R 312-1 et suivants, les articles L 331-1 et suivants, les articles R 331-1 et suivants, l'article D371-7 du même code,

Vu le décret du 29 juin 2017 portant nomination de Amaury de SAINT QUENTIN, Préfet de la Région Réunion, Préfet de La Réunion,

Vu l'arrêté ministériel du 20 juillet 2015 fixant les modalités de calcul des équivalences par type de production, région naturelle ou territoire pour l'établissement du schéma directeur régional des exploitations agricoles,

Vu l'arrêté préfectoral n° 999 SG/DAAF du 03/05/2017 établissant le schéma directeur régional des exploitations agricoles de La Réunion,

Vu l'arrêté préfectoral n°800 du 24 avril 2017 portant désignation des membres de la section spécialisée du Comité d'Orientation Stratégique et de Développement Agricole (COSDA) de La Réunion,

Vu l'arrêté préfectoral n° 1471 du 10 juillet 2017 portant délégation de signature,

Vu la décision de subdélégation de signature en date du 23 mars 2018,

Vu l'avis rendu par le Comité d'Orientation Stratégique et de Développement Agricole (COSDA) en date du 23/05/18

Considérant que le candidat a présenté un dossier répondant aux critères fixés par la réglementation notamment du fait de :

- l'attestation d'une capacité professionnelle répondant aux prescriptions prévues
- l'atteinte du seuil de viabilité économique fixé à 25 000 euros de production brute standard

DECIDE

ARTICLE 1 L'autorisation d'exploiter est **accordée** à Monsieur HOAREAU Antoine Joël
Demeurant 34 rue Leconte Delisle - 97429 PETITE ILE

pour un terrain d'une superficie de 0,4915 ha

Références cadastrales 05AW0235, 05AW0576 sur la commune de PETITE ILE

ARTICLE 2 - La présente autorisation sera périmée si le fonds n'a pas été mis en culture dans les limites prévues à l'article L 331-4 et suivants du Code Rural et de la Pêche Maritime.

ARTICLE 3 - Le terrain sera exploité sous réserve du respect de la réglementation relative aux droits du sol (le Code de l'Urbanisme et le Code Forestier notamment).

ARTICLE 4 - Monsieur le secrétaire général de la préfecture et monsieur le directeur de l'alimentation, de l'agriculture et de la forêt, sont chargés, chacun pour ce qui le concerne de l'exécution de la présente décision.

Saint-Pierre, le 23/05/18

Pour le préfet et par délégation,
Le Chef du Pôle Installation,
Contrôle des Structures et Emploi

Sébastien LESAGE

Cette décision peut être contestée dans les deux mois qui suivent sa notification si vous estimez qu'il a été fait une application incorrecte de la réglementation en vigueur, en précisant le point sur lequel porte votre contestation :

- par recours gracieux auprès de l'auteur de la décision ou hiérarchique adressé au Ministre de l'Agriculture, de l'Élevage et de la Forêt. L'absence de réponse dans un délai de deux mois fait naître une décision implicite de rejet qui peut elle-même être déférée au tribunal administratif dans les deux mois suivants.
- par recours contentieux devant le tribunal administratif de Saint-Denis, Avenue de la Victoire - 97400 Saint-Denis.

PRÉFET DE LA RÉUNION

Direction de l'alimentation,
de l'agriculture et de la forêt
Antenne sud
1 chemin de l'Irat
97410 Saint Pierre
Service Economie Agricole et Filières

DECISION N° 2018-AE-074
Accordant autorisation d'exploiter

LE PRÉFET DE LA RÉUNION
CHEVALIER DE LA LÉGIION D'HONNEUR
CHEVALIER DE L'ORDRE NATIONAL DU MÉRITE

Vu la loi du 19 mars 1946 érigant en Départements la Guadeloupe, la Guyane, la Martinique et la Réunion, ainsi que les textes qui l'ont complétée ou modifiée,
Vu la loi d'avenir pour l'agriculture, l'alimentation et la forêt n°2014-1170 du 13 octobre 2014,
Vu la loi de programmation relative à l'égalité réelle outre-mer et portant autres dispositions en matière sociale et économique du 28 février 2017,
Vu le décret 2015-713 du 22 juin 2015,
Vu le Code Rural et de la Pêche Maritime, notamment l'article L312-1 relatif au Schéma Directeur Régional des Exploitations Agricoles, les articles R 312-1 et suivants, les articles L 331-1 et suivants, les articles R 331-1 et suivants, l'article D371-7 du même code,
Vu le décret du 29 juin 2017 portant nomination de Amaury de SAINT QUENTIN, Préfet de la Région Réunion, Préfet de La Réunion,
Vu l'arrêté ministériel du 20 juillet 2015 fixant les modalités de calcul des équivalences par type de production, région naturelle ou territoire pour l'établissement du schéma directeur régional des exploitations agricoles,
Vu l'arrêté préfectoral n° 999 SG/DAAF du 03/05/2017 établissant le schéma directeur régional des exploitations agricoles de La Réunion,
Vu l'arrêté préfectoral n°800 du 24 avril 2017 portant désignation des membres de la section spécialisée du Comité d'Orientation Stratégique et de Développement Agricole (COSDA) de La Réunion,
Vu l'arrêté préfectoral n° 1471 du 10 juillet 2017 portant délégation de signature,
Vu la décision de subdélégation de signature en date du 23 mars 2018,
Vu l'avis rendu par le Comité d'Orientation Stratégique et de Développement Agricole (COSDA) en date du 23/05/18

Considérant que le candidat a présenté un dossier répondant aux critères fixés par la réglementation notamment du fait de :

- l'attestation d'une capacité professionnelle répondant aux prescriptions prévues
- l'atteinte du seuil de viabilité économique fixé à 25 000 euros de production brute standard

DECIDE

ARTICLE 1 L'autorisation d'exploiter est **accordée** à Monsieur TURPIN Jean Paul
Demeurant 38 chemin Philidor Techer - 97418 PLAINE DES CAFRES
pour un terrain d'une superficie de 0,4794 ha
Références cadastrales 22DD0304 sur la commune de LE TAMPON


ARTICLE 2 - La présente autorisation sera périmée si le fonds n'a pas été mis en culture dans les limites prévues à l'article L 331-4 et suivants du Code Rural et de la Pêche Maritime.

ARTICLE 3 - Le terrain sera exploité sous réserve du respect de la réglementation relative aux droits du sol (le Code de l'Urbanisme et le Code Forestier notamment).

ARTICLE 4 - Monsieur le secrétaire général de la préfecture et monsieur le directeur de l'alimentation, de l'agriculture et de la forêt, sont chargés, chacun pour ce qui le concerne de l'exécution de la présente décision.

Saint-Pierre, le 23/05/18

Pour le préfet et par délégation,
Le Chef du Pôle Installation,
Contrôle des Structures et Emploi



Sébastien LESAGE

Cette décision peut être contestée dans les deux mois qui suivent sa notification si vous estimez qu'il a été fait une application incorrecte de la réglementation en vigueur, en précisant le point sur lequel porte votre contestation :

- par recours gracieux auprès de l'auteur de la décision ou hiérarchique adressé au Ministre de l'Agriculture, de l'Agroalimentaire et de la Forêt. L'absence de réponse dans un délai de deux mois fait naître une décision implicite de rejet qui peut elle-même être déférée au tribunal administratif dans les deux mois suivants.
- par recours contentieux devant le tribunal administratif de Saint-Denis, Avenue de la Victoire - 97400 Saint-Denis.



PRÉFET DE LA RÉUNION

Direction de l'alimentation,
de l'agriculture et de la forêt
Antenne sud
1 chemin de l'Irat
97410 Saint Pierre
Service Economie Agricole et Filières

DECISION N° 2018-AE-075
Accordant autorisation d'exploiter

LE PRÉFET DE LA RÉUNION
CHEVALIER DE LA LÉGIION D'HONNEUR
CHEVALIER DE L'ORDRE NATIONAL DU MÉRITE

Vu la loi du 19 mars 1946 érigant en Départements la Guadeloupe, la Guyane, la Martinique et la Réunion, ainsi que les textes qui l'ont complétée ou modifiée,
Vu la loi d'avenir pour l'agriculture, l'alimentation et la forêt n°2014-1170 du 13 octobre 2014,
Vu la loi de programmation relative à l'égalité réelle outre-mer et portant autres dispositions en matière sociale et économique du 28 février 2017,
Vu le décret 2015-713 du 22 juin 2015,
Vu le Code Rural et de la Pêche Maritime, notamment l'article L312-1 relatif au Schéma Directeur Régional des Exploitations Agricoles, les articles R 312-1 et suivants, les articles L 331-1 et suivants, les articles R 331-1 et suivants, l'article D371-7 du même code,
Vu le décret du 29 juin 2017 portant nomination de Amaury de SAINT QUENTIN, Préfet de la Région Réunion, Préfet de La Réunion,
Vu l'arrêté ministériel du 20 juillet 2015 fixant les modalités de calcul des équivalences par type de production, région naturelle ou territoire pour l'établissement du schéma directeur régional des exploitations agricoles,
Vu l'arrêté préfectoral n° 999 SG/DAAF du 03/05/2017 établissant le schéma directeur régional des exploitations agricoles de La Réunion,
Vu l'arrêté préfectoral n°800 du 24 avril 2017 portant désignation des membres de la section spécialisée du Comité d'Orientation Stratégique et de Développement Agricole (COSDA) de La Réunion,
Vu l'arrêté préfectoral n° 1471 du 10 juillet 2017 portant délégation de signature,
Vu la décision de subdélégation de signature en date du 23 mars 2018,
Vu l'avis rendu par le Comité d'Orientation Stratégique et de Développement Agricole (COSDA) en date du 23/05/18

Considérant que le candidat a présenté un dossier répondant aux critères fixés par la réglementation notamment du fait de :

- L'attestation d'une capacité professionnelle répondant aux prescriptions prévues
- L'atteinte du seuil de viabilité économique fixé à 25 000 euros de production brute standard

DECIDE

ARTICLE 1 L'autorisation d'exploiter est **accordée** à Monsieur RIVIERE Edouard Serge
Demeurant 5, chemin de la forêt - Pont d'Yves 97430 LE TAMPON

pour un terrain d'une superficie de 1 ha
Références cadastrales 22CV0209 en partie (1ha / 2,6959 ha) sur la commune de LE TAMPON

ARTICLE 2 - La présente autorisation sera périmée si le fonds n'a pas été mis en culture dans les limites prévues à l'article L 331-4 et suivants du Code Rural et de la Pêche Maritime.

ARTICLE 3 - Le terrain sera exploité sous réserve du respect de la réglementation relative aux droits du sol (le Code de l'Urbanisme et le Code Forestier notamment).

ARTICLE 4 - Monsieur le secrétaire général de la préfecture et monsieur le directeur de l'alimentation, de l'agriculture et de la forêt, sont chargés, chacun pour ce qui le concerne de l'exécution de la présente décision.

Saint-Pierre, le 23/05/18

Pour le préfet et par délégation,
Le Chef du Pôle Installation,
Contrôle des Structures et Emploi

Sébastien LESAGE

Cette décision peut être contestée dans les deux mois qui suivent sa notification si vous estimez qu'il a été fait une application incorrecte de la réglementation en vigueur, en précisant le point sur lequel porte votre contestation :

- par recours gracieux auprès de l'auteur de la décision ou hiérarchique adressé au Ministre de l'Agriculture, de l'Agroalimentaire et de la Forêt. L'absence de réponse dans un délai de deux mois fait naître une décision implicite de rejet qui peut elle-même être déférée au tribunal administratif dans les deux mois suivants.
- par recours contentieux devant le tribunal administratif de Saint-Denis, Avenue de la Victoire - 97490 Saint-Denis.



PRÉFET DE LA RÉUNION

Direction de l'alimentation,
de l'agriculture et de la forêt
Antenne sud
1 chemin de l'Irat
97410 Saint Pierre
Service Economie Agricole et Filières

DECISION N° 2018-AE-076
Accordant autorisation d'exploiter

LE PRÉFET DE LA REUNION
CHEVALIER DE LA LEGION D'HONNEUR
CHEVALIER DE L'ORDRE NATIONAL DU MERITE

Vu la loi du 19 mars 1946 érigeant en Départements la Guadeloupe, la Guyane, la Martinique et la Réunion, ainsi que les textes qui l'ont complétée ou modifiée,
Vu la loi d'avenir pour l'agriculture, l'alimentation et la forêt n°2014-1170 du 13 octobre 2014,
Vu la loi de programmation relative à l'égalité réelle outre-mer et portant autres dispositions en matière sociale et économique du 28 février 2017,
Vu le décret 2015-713 du 22 juin 2015,
Vu le Code Rural et de la Pêche Maritime, notamment l'article L312-1 relatif au Schéma Directeur Régional des Exploitations Agricoles, les articles R 312-1 et suivants, les articles L 331-1 et suivants, les articles R 331-1 et suivants, l'article D371-7 du même code,
Vu le décret du 29 juin 2017 portant nomination de Amanry de SAINT QUENTIN, Préfet de la Région Réunion, Préfet de La Réunion,
Vu l'arrêté ministériel du 20 juillet 2015 fixant les modalités de valeur des équivalences par type de production, région naturelle ou territoire pour l'établissement du schéma directeur régional des exploitations agricoles,
Vu l'arrêté préfectoral n° 999 SG/DAAF du 03/05/2017 établissant le schéma directeur régional des exploitations agricoles de La Réunion,
Vu l'arrêté préfectoral n°800 du 24 avril 2017 portant désignation des membres de la section spécialisée du Comité d'Orient Stratégique et de Développement Agricole (COSDA) de La Réunion,
Vu l'arrêté préfectoral n° 1471 du 10 juillet 2017 portant délégation de signature,
Vu la décision de subdélégation de signature en date du 23 mars 2018,
Vu l'avis rendu par le Comité d'Orient Stratégique et de Développement Agricole (COSDA) en date du 23/05/18

Considérant que le candidat a présenté un dossier répondant aux critères fixés par la réglementation notamment du fait de :

- l'attestation d'une capacité professionnelle répondant aux prescriptions prévues
- l'atteinte du seuil de viabilité économique fixé à 25 000 euros de production brute standard

DECIDE

ARTICLE 1 L'autorisation d'exploiter est **accordée** à Monsieur RIVIERE Edouard Serge
Demeurant 5, chemin de la forêt - Pont d'Yves 97430 LE TAMPON
pour un terrain d'une superficie de 0,6950 ha
Références cadastrales 22BR0196 sur la commune de LE TAMPON

ARTICLE 2 - La présente autorisation sera périmée si le fonds n'a pas été mis en culture dans les limites prévues à l'article L 331-4 et suivants du Code Rural et de la Pêche Maritime.

ARTICLE 3 - Le terrain sera exploité sous réserve du respect de la réglementation relative aux droits du sol (le Code de l'Urbanisme et le Code Forestier notamment).

ARTICLE 4 - Monsieur le secrétaire général de la préfecture et monsieur le directeur de l'alimentation, de l'agriculture et de la forêt, sont chargés, chacun pour ce qui le concerne de l'exécution de la présente décision.

Saint-Pierre, le 23/05/18

Pour le préfet et par délégation,
Le Chef du Pôle Installation,
Contrôle des Structures et Emploi

Sébastien LESAGE

Cette décision peut être contestée dans les deux mois qui suivent sa notification et vous estimez qu'il a été fait une application incorrecte de la réglementation en vigueur, en précisant le point sur lequel porte votre contestation :

- par recours gracieux auprès de l'auteur de la décision ou hiérarchique adressé au Ministre de l'Agriculture, de l'Agroalimentaire et de la forêt. L'absence de réponse dans un délai de deux mois fait naître une décision implicite de rejet qui peut elle-même être déférée au tribunal administratif dans les deux mois suivants.
- par recours contentieux devant le tribunal administratif de Saint-Denis. Avenue de la Victoire - 97400 Saint-Denis.



PRÉFET DE LA RÉUNION

Direction de l'alimentation,
de l'agriculture et de la forêt
Antenne sud
1 chemin de l'air
97410 Saint Pierre
Service Economie Agricole et Filières

DECISION N° 2018-AE-077
Accordant autorisation d'exploiter

LE PRÉFET DE LA RÉUNION
CHEVALIER DE LA LÉGIION D'HONNEUR
CHEVALIER DE L'ORDRE NATIONAL DU MÉRITE

Vu la loi du 19 mars 1946 érigant en Départements la Guadeloupe, la Guyane, la Martinique et la Réunion, ainsi que les textes qui l'ont complétée ou modifiée,
Vu la loi d'avenir pour l'agriculture, l'alimentation et la forêt n°2014-1170 du 13 octobre 2014,
Vu la loi de programmation relative à l'égalité réelle outre-mer et portant autres dispositions en matière sociale et économique du 28 février 2017,
Vu le décret 2015-713 du 22 juin 2015,
Vu le Code Rural et de la Pêche Maritime, notamment l'article L312-1 relatif au Schéma Directeur Régional des Exploitations Agricoles, les articles R 312-1 et suivants, les articles L 331-1 et suivants, les articles R 331-1 et suivants, l'article D371-7 du même code,
Vu le décret du 29 juin 2017 portant nomination de Amaury de SAINT QUENTIN, Préfet de la Région Réunion, Préfet de La Réunion,
Vu l'arrêté ministériel du 20 juillet 2015 fixant les modalités de calcul des équivalences par type de production, région naturelle ou territoire pour l'établissement du schéma directeur régional des exploitations agricoles,
Vu l'arrêté préfectoral n° 999 SG/DAAF du 03/05/2017 établissant le schéma directeur régional des exploitations agricoles de La Réunion,
Vu l'arrêté préfectoral n°800 du 24 avril 2017 portant désignation des membres de la section spécialisée du Comité d'Orientaton Stratégique et de Développement Agricole (COSDA) de la Réunion,
Vu l'arrêté préfectoral n° 1471 du 10 juillet 2017 portant délégation de signature,
Vu la décision de subdélégation de signature en date du 23 mars 2018,
Vu l'avis rendu par le Comité d'Orientaton Stratégique et de Développement Agricole (COSDA) en date du 23/05/18

Considérant que le candidat a présenté un dossier répondant aux critères fixés par la réglementation notamment du fait de :

- l'attestation d'une capacité professionnelle répondant aux prescriptions prévues
- l'atteinte du seuil de viabilité économique fixé à 25 000 euros de production brute standard

DECIDE

ARTICLE 1 L'autorisation d'exploiter est **accordée** à Monsieur VIENNE Ludovic
Demeurant 16 rue du cratère - 97429 PETITE ILE

pour un terrain d'une superficie de 1,6424 ha
Références cadastrales 05AZ0103, 05AZ0104, 05AZ0208, 05AZ0262. sur la commune de PETITE ILE

ARTICLE 2 - La présente autorisation sera périmée si le fonds n'a pas été mis en culture dans les limites prévues à l'article L 331-4 et suivants du Code Rural et de la Pêche Maritime.

ARTICLE 3 - Le terrain sera exploité sous réserve du respect de la réglementation relative aux droits du sol (le Code de l'Urbanisme et le Code Forestier notamment).

ARTICLE 4 - Monsieur le secrétaire général de la préfecture et monsieur le directeur de l'alimentation, de l'agriculture et de la forêt, sont chargés, chacun pour ce qui le concerne de l'exécution de la présente décision.

Saint-Pierre, le 23/05/18

Pour le préfet et par délégation,
Le Chef du Pôle Installation,
Contrôle des Structures et Emploi

Sébastien LESAGE

Cette décision peut être contestée dans les deux mois qui suivent sa notification si vous estimez qu'il a été fait une application incorrecte de la réglementation en vigueur, en précisant le point sur lequel porte votre contestation :

- par recours gracieux auprès de l'auteur de la décision ou hiérarchique adressé au Ministre de l'agriculture, de l'agroalimentaire et de la forêt. L'absence de réponse dans un délai de deux mois fait naître une décision implicite de rejet qui peut elle-même être déférée au tribunal administratif dans les deux mois suivants.
- par recours contentieux devant le tribunal administratif de Saint-Denis, Avenue de la Victoire - 97400 Saint-Denis.



Liberté - Égalité - Fraternité
RÉPUBLIQUE FRANÇAISE

PRÉFET DE LA RÉUNION

Direction de l'alimentation,
de l'agriculture et de la forêt
Antenne sud
1 chemin de l'Irat
97410 Saint Pierre
Service Economie Agricole et Filières

DECISION N° 2018-AE-078
Accordant autorisation d'exploiter

LE PREFET DE LA REUNION
CHEVALIER DE LA LEGION D'HONNEUR
CHEVALIER DE L'ORDRE NATIONAL DU MERITE

Vu la loi du 19 mars 1946 érigeant en Départements la Guadeloupe, la Guyane, la Martinique et la Réunion, ainsi que les textes qui l'ont complétée ou modifiée,

Vu la loi d'avenir pour l'agriculture, l'alimentation et la forêt n°2014-1170 du 13 octobre 2014,

Vu la loi de programmation relative à l'égalité réelle outre-mer et portant autres dispositions en matière sociale et économique du 28 février 2017,

Vu le décret 2015-743 du 22 juin 2015,

Vu le Code Rural et de la Pêche Maritime, notamment l'article L312-1 relatif au Schéma Directeur Régional des Exploitations Agricoles, les articles R 312-1 et suivants, les articles L 331-1 et suivants, les articles R 331-1 et suivants, l'article D371-7 du même code,

Vu le décret du 29 juin 2017 portant nomination de Amaury de SAINT QUENTIN, Préfet de la Région Réunion, Préfet de La Réunion,

Vu l'arrêté ministériel du 20 juillet 2015 fixant les modalités de calcul des équivalences par type de production, région naturelle ou territoire pour l'établissement du schéma directeur régional des exploitations agricoles,

Vu l'arrêté préfectoral n° 999 SC/DAAT du 03/05/2017 établissant le schéma directeur régional des exploitations agricoles de La Réunion,

Vu l'arrêté préfectoral n°800 du 24 avril 2017 portant désignation des membres de la section spécialisée du Comité d'OrientatIon Stratégique et de Développement Agricole (COSDA) de La Réunion,

Vu l'arrêté préfectoral n° 1471 du 10 juillet 2017 portant délégation de signature,

Vu la décision de subdélégation de signature en date du 23 mars 2018,

Vu l'avis rendu par le Comité d'OrientatIon Stratégique et de Développement Agricole (COSDA) en date du 23/05/18

Considérant que le candidat a présenté un dossier répondant aux critères fixés par la réglementation notamment du fait de :

- l'attestation d'une capacité professionnelle répondant aux prescriptions prévues
- l'atteinte du seuil de viabilité économique fixé à 25 000 euros de production brute standard

DECIDE

ARTICLE 1 L'autorisation d'exploiter est **accordée à Monsieur VIENNE Ludovic**
Demeurant 16 rue du cratère - 97429 PETITE ILE

pour un terrain d'une superficie de 0,1340 ha
Références cadastrales 05A70105 sur la commune de PETITE ILE

ARTICLE 2 - La présente autorisation sera périmée si le fonds n'a pas été mis en culture dans les limites prévues à l'article L 331-4 et suivants du Code Rural et de la Pêche Maritime.

ARTICLE 3 - Le terrain sera exploité sous réserve du respect de la réglementation relative aux droits du sol (le Code de l'Urbanisme et le Code Forestier notamment).

ARTICLE 4 - Monsieur le secrétaire général de la préfecture et monsieur le directeur de l'alimentation, de l'agriculture et de la forêt, sont chargés, chacun pour ce qui le concerne de l'exécution de la présente décision.

Saint-Pierre, le 23/05/18

Pour le préfet et par délégation,
Le Chef du Pôle Installation,
Contrôle des Structures et Emploi

Sébastien LESAGE

Cette décision peut être contestée dans les deux mois qui suivent sa notification si vous estimez qu'il a été fait une application incorrecte de la réglementation en vigueur, en précisant le point sur lequel porte votre contestation :

- par recours gracieux auprès de l'auteur de la décision ou hiérarchique adressé au Ministre de l'Agriculture, de l'Agroalimentaire et de la Forêt. L'absence de réponse dans un délai de deux mois fait naître une décision implicite de rejet qui peut elle-même être déférée au tribunal administratif dans les deux mois suivants.
- par recours contentieux devant le tribunal administratif de Saint-Denis, Avenue de la Victoire - 97400 Saint-Denis.



PRÉFET DE LA RÉUNION

Direction de l'alimentation,
de l'agriculture et de la forêt
Antenne sud
1 chemin de l'Irat
97410 Saint Pierre
Service Economie Agricole et Filières

DECISION N° 2018-AE-079
Accordant autorisation d'exploiter

LE PREFET DE LA REUNION
CHEVALIER DE LA LEGION D'HONNEUR
CHEVALIER DE L'ORDRE NATIONAL DU MERITE

Vu la loi du 19 mars 1946 érigeant en Départements la Guadeloupe, la Guyane, la Martinique et la Réunion, ainsi que les textes qui l'ont complétée ou modifiée,
Vu la loi d'avenir pour l'agriculture, l'alimentation et la forêt n°2014-1170 du 13 octobre 2014,
Vu la loi de programmation relative à l'égalité réelle outre-mer et portant autres dispositions en matière sociale et économique du 28 février 2017,
Vu le décret 2015-713 du 22 juin 2015,
Vu le Code Rural et de la Pêche Maritime, notamment l'article L312-1 relatif au Schéma Directeur Régional des Exploitations Agricoles, les articles R 312-1 et suivants, les articles L 331-1 et suivants, les articles R 331-1 et suivants, l'article D371-7 du même code,
Vu le décret du 29 juin 2017 portant nomination de Amaury de SAINT QUENTIN, Préfet de la Région Réunion, Préfet de La Réunion,
Vu l'arrêté ministériel du 20 juillet 2015 fixant les modalités de calcul des équivalences par type de production, région naturelle ou territoire pour l'établissement du schéma directeur régional des exploitations agricoles,
Vu l'arrêté préfectoral n° 999 SG/DAAF du 03/05/2017 établissant le schéma directeur régional des exploitations agricoles de La Réunion,
Vu l'arrêté préfectoral n°800 du 24 avril 2017 portant désignation des membres de la section spécialisée du Comité d'Orientation Stratégique et de Développement Agricole (COSDA) de La Réunion,
Vu l'arrêté préfectoral n° 1471 du 10 juillet 2017 portant délégation de signature,
Vu la décision de subdélégation de signature en date du 23 mars 2018,
Vu l'avis rendu par le Comité d'Orientation Stratégique et de Développement Agricole (COSDA) en date du 23/05/18

Considérant que le candidat a présenté un dossier répondant aux critères fixés par la réglementation notamment du fait de :

- l'attestation d'une capacité professionnelle répondant aux prescriptions prévues
- l'atteinte du seuil de viabilité économique fixé à 25 000 euros de production brute standard

DECIDE

ARTICLE 1 L'autorisation d'exploiter est **accordée** à Monsieur VIENNE Ludovic
Demeurant 16 rue du cratère - 97429 PETITE ILE
pour un terrain d'une superficie de 0,4376 ha
Références cadastrales 05AZ0261 sur la commune de PETITE ILE

ARTICLE 2 - La présente autorisation sera périmée si le fonds n'a pas été mis en culture dans les limites prévues à l'article L 331-4 et suivants du Code Rural et de la Pêche Maritime.

ARTICLE 3 - Le terrain sera exploité sous réserve du respect de la réglementation relative aux droits du sol (le Code de l'Urbanisme et le Code Forestier notamment).

ARTICLE 4 - Monsieur le secrétaire général de la préfecture et monsieur le directeur de l'alimentation, de l'agriculture et de la forêt, sont chargés, chacun pour ce qui le concerne de l'exécution de la présente décision.

Saint-Pierre, le 23/05/18

Pour le préfet et par délégation,
Le Chef du Pôle Installation,
Contrôle des Structures et Emploi

Sébastien LESAGE

Cette décision peut être contestée dans les deux mois qui suivent sa notification si vous estimez qu'il a été fait une application incorrecte de la réglementation en vigueur, en précisant le point sur lequel porte votre contestation :

- par recours gracieux auprès de l'auteur de la décision ou hiérarchique adressé au Ministre de l'Agriculture, de l'Agroalimentaire et de la Forêt. L'absence de réponse dans un délai de deux mois fait naître une décision implicite de rejet qui peut elle-même être déférée au tribunal administratif dans les deux mois suivants.
- par recours contentieux devant le tribunal administratif de Saint-Denis, Avenue de la Victoire - 97400 Saint-Denis.



PRÉFET DE LA RÉUNION

Direction de l'alimentation,
de l'agriculture et de la forêt
Antenne sud
1 chemin de l'Irat
97410 Saint Pierre
Service Economie Agricole et Filières

DECISION N° 2018-AE-081
Accordant autorisation d'exploiter

LE PRÉFET DE LA RÉUNION
CHEVALIER DE LA LÉGIION D'HONNEUR
CHEVALIER DE L'ORDRE NATIONAL DU MÉRITE

Vu la loi du 19 mars 1946 érigant en Départements la Guadeloupe, la Guyane, la Martinique et la Réunion, ainsi que les textes qui l'ont complétée ou modifiée,
Vu la loi d'avenir pour l'agriculture, l'alimentation et la forêt n°2014-1170 du 13 octobre 2014,
Vu la loi de programmation relative à l'égalité réelle outre-mer et portant autres dispositions en matière sociale et économique du 28 février 2017,
Vu le décret 2015-713 du 22 juin 2015,
Vu le Code Rural et de la Pêche Maritime, notamment l'article L312-1 relatif au Schéma Directeur Régional des Exploitations Agricoles, les articles R 312-1 et suivants, les articles L 331-1 et suivants, les articles R 331-1 et suivants, l'article D371-7 du même code,
Vu le décret du 29 juin 2017 portant nomination de Amaury de SAINT QUENTIN, Préfet de la Région Réunion, Préfet de La Réunion,
Vu l'arrêté ministériel du 20 juillet 2015 fixant les modalités de calcul des équivalences par type de production, région naturelle ou territoire pour l'établissement du schéma directeur régional des exploitations agricoles,
Vu l'arrêté préfectoral n° 999 SG/AAAF du 03/05/2017 établissant le schéma directeur régional des exploitations agricoles de La Réunion,
Vu l'arrêté préfectoral n°800 du 24 avril 2017 portant désignation des membres de la section spécialisée du Comité d'Orientatoin Stratégique et de Développement Agricole (COSDA) de La Réunion,
Vu l'arrêté préfectoral n° 1471 du 10 juillet 2017 portant délégation de signature,
Vu la décision de subdélégation de signature en date du 23 mars 2018,
Vu l'avis rendu par le Comité d'Orientatoin Stratégique et de Développement Agricole (COSDA) en date du 23/05/18

Considérant que le candidat a présenté un dossier répondant aux critères fixés par la réglementation notamment du fait de :

- Pateestation d'une capacité professionnelle répondant aux prescriptions prévues
- Pateetate du seuil de viabilité économique fixé à 25 000 euros de production brute standard

DECIDE

ARTICLE 1 L'autorisation d'exploiter est **accordée** à Monsieur **PONIN NANDJAN René**
Demurant **3 Impasse Ebeko - Petite Ferme 97418 PLAINE DES CAFRES**
pour un terrain d'une superficie de **0,9533 ha**
Références cadastrales **22DK0129** sur la commune de **LE TAMPON**

ARTICLE 2 - La présente autorisation sera périmée si le fonds n'a pas été mis en culture dans les limites prévues à l'article L 331-4 et suivants du Code Rural et de la Pêche Maritime.

ARTICLE 3 - Le terrain sera exploité sous réserve du respect de la réglementation relative aux droits du sol (le Code de l'Urbanisme et le Code Forestier notamment).

ARTICLE 4 - Monsieur le secrétaire général de la préfecture et monsieur le directeur de l'alimentation, de l'agriculture et de la forêt, sont chargés, chacun pour ce qui le concerne de l'exécution de la présente décision.

Saint-Pierre, le 23/05/18

Pour le préfet et par délégation,
Le Chef du Pôle Installation,
Contrôle des Structures et Emploi

Sébastien LESAGE

Cette décision peut être contestée dans les deux mois qui suivent sa notification si vous estimez qu'il a été fait une application incorrecte de la réglementation en vigueur, en précisant le point sur lequel porte votre contestation :

- par recours gracieux auprès de l'auteur de la décision ou hiérarchique adressé au Ministre de l'Agriculture, de l'Agroalimentaire et de la Forêt. L'absence de réponse dans un délai de deux mois fait naître une décision implicite de rejet qui peut elle-même être déférée au tribunal administratif dans les deux mois suivants.
- par recours contentieux devant le tribunal administratif de Saint-Denis. Avenue de la Victoire - 97400 Saint-Denis.



Liberté - Égalité - Fraternité
RÉPUBLIQUE FRANÇAISE

PRÉFET DE LA RÉUNION

Direction de l'alimentation,
de l'agriculture et de la forêt
Antenne sud
1 chemin de l'Irat
97410 Saint Pierre
Service Economie Agricole et Filières

DECISION N° 2018-AE-082
Accordant autorisation d'exploiter

LE PRÉFET DE LA RÉUNION
CHEVALIER DE LA LÉGION D'HONNEUR
CHEVALIER DE L'ORDRE NATIONAL DU MÉRITE

Vu la loi du 19 mars 1946 érigant en Départements la Guadeloupe, la Guyane, la Martinique et la Réunion, ainsi que les textes qui l'ont complétée ou modifiée,
Vu la loi d'avenir pour l'agriculture, l'alimentation et la forêt n°2014-1170 du 13 octobre 2014,
Vu la loi de programmation relative à l'égalité réelle outre-mer et portant autres dispositions en matière sociale et économique du 28 février 2017,
Vu le décret 2015-713 du 22 juin 2015,
Vu le Code Rural et de la Pêche Maritime, notamment l'article L312-1 relatif au Schéma Directeur Régional des Exploitations Agricoles, les articles R 312-1 et suivants, les articles L 331-1 et suivants, les articles R 331-1 et suivants, l'article D371-7 du même code,
Vu le décret du 29 juin 2017 portant nomination de Amaury de SAINT QUENTIN, Préfet de la Région Réunion, Préfet de La Réunion,
Vu l'arrêté ministériel du 20 juillet 2015 fixant les modalités de calcul des équivalences par type de production, région naturelle ou territoire pour l'établissement du schéma directeur régional des exploitations agricoles,
Vu l'arrêté préfectoral n° 999 SG/DAAF du 03/05/2017 établissant le schéma directeur régional des exploitations agricoles de La Réunion,
Vu l'arrêté préfectoral n°800 du 24 avril 2017 portant désignation des membres de la section spécialisée du Comité d'Orientations Stratégique et de Développement Agricole (COSDA) de La Réunion,
Vu l'arrêté préfectoral n° 1471 du 10 juillet 2017 portant délégation de signature,
Vu la décision de subdélégation de signature en date du 23 mars 2018,
Vu l'avis rendu par le Comité d'Orientations Stratégique et de Développement Agricole (COSDA) en date du 23/05/18

Considérant que le candidat a présenté un dossier répondant aux critères fixés par la réglementation notamment du fait de :

- l'attestation d'une capacité professionnelle répondant aux prescriptions prévues
- l'atteinte du seuil de viabilité économique fixé à 25 000 euros de production brute standard

DECIDE

ARTICLE 1 L'autorisation d'exploiter est **accordée** à Monsieur **PONIN NANDJAN René**
Demourant **3 Impasse Ebeko - Petite Ferme 97418 PLAINE DES CAFRES**
pour un terrain d'une superficie de **0,0850 ha**
Références cadastrales **22DK0139** sur la commune de **LE TAMPON**

ARTICLE 2 - La présente autorisation sera périmée si le fonds n'a pas été mis en culture dans les limites prévues à l'article L 331-4 et suivants du Code Rural et de la Pêche Maritime.

ARTICLE 3 - Le terrain sera exploité sous réserve du respect de la réglementation relative aux droits du sol (le Code de l'Urbanisme et le Code Forestier notamment).

ARTICLE 4 - Monsieur le secrétaire général de la préfecture et monsieur le directeur de l'alimentation, de l'agriculture et de la forêt, sont chargés, chacun pour ce qui le concerne de l'exécution de la présente décision.

Saint-Pierre, le 23/05/18

Pour le préfet et par délégation,
Le Chef du Pôle Installation,
Contrôle des Structures et Emploi

Sébastien LESAGE

Cette décision peut être contestée dans les deux mois qui suivent sa notification si vous estimez qu'il a été fait une application incorrecte de la réglementation en vigueur, en précisant le point sur lequel porte votre contestation :

- par recours gracieux auprès de l'auteur de la décision ou hiérarchique adressé au Ministre de l'Agriculture, de l'Agroalimentaire et de la Forêt. L'absence de réponse dans un délai de deux mois fait naître une décision implicite de rejet qui peut elle-même être déférée au tribunal administratif dans les deux mois suivants.
- par recours contentieux devant le tribunal administratif de Saint-Denis, Avenue de la Victoire - 97400 Saint-Denis



Liberté • Égalité • Fraternité
RÉPUBLIQUE FRANÇAISE

PRÉFET DE LA RÉUNION

Direction de l'alimentation,
de l'agriculture et de la forêt
Antenne sud
1 chemin de l'Irat
97410 Saint Pierre
Service Economie Agricole et Filières

DECISION N° 2018-AE-083
Accordant autorisation d'exploiter

LE PREFET DE LA REUNION
CHEVALIER DE LA LEGION D'HONNEUR
CHEVALIER DE L'ORDRE NATIONAL DU MERITE

Vu la loi du 19 mars 1946 érigant en Départements la Guadeloupe, la Guyane, la Martinique et la Réunion, ainsi que les textes qui l'ont complétée ou modifiée,
Vu la loi d'avenir pour l'agriculture, l'alimentation et la forêt n°2014-1170 du 13 octobre 2014,
Vu la loi de programmation relative à l'égalité réelle outre-mer et portant autres dispositions en matière sociale et économique du 28 février 2017,
Vu le décret 2015-713 du 22 juin 2015,
Vu le Code Rural et de la Pêche Maritime, notamment l'article L312-1 relatif au Schéma Directeur Régional des Exploitations Agricoles, les articles R 312-1 et suivants, les articles L 331-1 et suivants, les articles R 331-1 et suivants, l'article D371-7 du même code,
Vu le décret du 29 juin 2017 portant nomination de Amaury de SAINT QUENTIN, Préfet de la Région Réunion, Préfet de La Réunion,
Vu l'arrêté ministériel du 20 juillet 2015 fixant les modalités de calcul des équivalences par type de production, région naturelle ou territoire pour l'établissement du schéma directeur régional des exploitations agricoles,
Vu l'arrêté préfectoral n° 999 SG/DAAF du 03/05/2017 établissant le schéma directeur régional des exploitations agricoles de La Réunion,
Vu l'arrêté préfectoral n°800 du 24 avril 2017 portant désignation des membres de la section spécialisée du Comité d'Orientation Stratégique et de Développement Agricole (COSDA) de La Réunion,
Vu l'arrêté préfectoral n° 1471 du 10 juillet 2017 portant délégation de signature,
Vu la décision de subdélégation de signature en date du 23 mars 2018,
Vu l'avis rendu par le Comité d'Orientation Stratégique et de Développement Agricole (COSDA) en date du 23/05/18

Considérant que le candidat a présenté un dossier répondant aux critères fixés par la réglementation notamment du fait de :

- l'attestation d'une capacité professionnelle répondant aux prescriptions prévues
- l'atteinte du seuil de viabilité économique fixé à 25 000 euros de production brute standard

DECIDE

ARTICLE 1 L'autorisation d'exploiter est **accordée** à Monsieur **BOULANGER Jean René**
Demeurant **54 bois court chemin des Alpes - Plaine des cafres 97418 PLAINE DES CAFRES**
pour un terrain d'une superficie de **0,4248 ha**
Références cadastrales **22D10173** sur la commune de **LE TAMPON**

ARTICLE 2 - La présente autorisation sera périmée si le fonds n'a pas été mis en culture dans les limites prévues à l'article L 331-4 et suivants du Code Rural et de la Pêche Maritime.

ARTICLE 3 - Le terrain sera exploité sous réserve du respect de la réglementation relative aux droits du sol (le Code de l'Urbanisme et le Code Forestier notamment).

ARTICLE 4 - Monsieur le secrétaire général de la préfecture et monsieur le directeur de l'alimentation, de l'agriculture et de la forêt, sont chargés, chacun pour ce qui le concerne de l'exécution de la présente décision.

Saint-Pierre, le 23/05/18

Pour le préfet et par délégation,
Le Chef du Pôle Installation,
Contrôle des Structures et Emploi

Sébastien LESAGE

Cette décision peut être contestée dans les deux mois qui suivent sa notification si vous estimez qu'il a été fait une application incorrecte de la réglementation en vigueur, en précisant le point sur lequel porte votre contestation :

- par recours gracieux auprès de l'auteur de la décision ou hiérarchique adressé au Ministre de l'Agriculture, de l'Agroalimentaire et de la Forêt. L'absence de réponse dans un délai de deux mois fait naître une décision implicite de rejet qui peut elle-même être déférée au tribunal administratif dans les deux mois suivants.
- par recours contentieux devant le tribunal administratif de Saint-Denis, Avenue de la Victoire - 97400 Saint-Denis.



Liberté • Égalité • Fraternité
RÉPUBLIQUE FRANÇAISE

PRÉFET DE LA RÉUNION

Direction de l'alimentation,
de l'agriculture et de la forêt
Antenne sud
1 chemin de l'Irat
97410 Saint Pierre
Service Economie Agricole et Filières

DECISION N° 2018-AE-084
Accordant autorisation d'exploiter

LE PRÉFET DE LA RÉUNION
CHEVALIER DE LA LÉGIION D'HONNEUR
CHEVALIER DE L'ORDRE NATIONAL DU MÉRITE

Vu la loi du 19 mars 1946 érigeant en Départements la Guadeloupe, la Guyane, la Martinique et la Réunion, ainsi que les textes qui l'ont complétée ou modifiée,
Vu la loi d'avoir pour l'agriculture, l'alimentation et la forêt n°2014-1170 du 13 octobre 2014,
Vu la loi de programmation relative à l'égalité réelle outre-mer et portant autres dispositions en matière sociale et économique du 28 février 2017,
Vu le décret 2015-713 du 22 juin 2015,
Vu le Code Rural et de la Pêche Maritime, notamment l'article L312-1 relatif au Schéma Directeur Régional des Exploitations Agricoles, les articles R 312-1 et suivants, les articles L 331-1 et suivants, les articles R 331-1 et suivants, l'article D371-7 du même code,
Vu le décret du 29 juin 2017 portant nomination de Amaury de SAINT QUENTIN, Préfet de la Région Réunion, Préfet de La Réunion,
Vu l'arrêté ministériel du 20 juillet 2015 fixant les modalités de calcul des équivalences par type de production, région naturelle ou territoire pour l'établissement du schéma directeur régional des exploitations agricoles,
Vu l'arrêté préfectoral n° 999 SG/DAAF du 03/05/2017 établissant le schéma directeur régional des exploitations agricoles de La Réunion,
Vu l'arrêté préfectoral n°800 du 24 avril 2017 portant désignation des membres de la section spécialisée du Comité d'Orientation Stratégique et de Développement Agricole (COSDA) de La Réunion,
Vu l'arrêté préfectoral n° 1471 du 10 juillet 2017 portant délégation de signature,
Vu la décision de subdélégation de signature en date du 23 mars 2018,
Vu l'avis rendu par le Comité d'Orientation Stratégique et de Développement Agricole (COSDA) en date du 23/05/18

Considérant que le candidat a présenté un dossier répondant aux critères fixés par la réglementation notamment du fait de :

- l'attestation d'une capacité professionnelle répondant aux prescriptions prévues
- l'atteinte du seuil de viabilité économique fixé à 25 000 euros de production brute standard

DECIDE

ARTICLE 1 L'autorisation d'exploiter est **accordée** à Monsieur **BOULANGER Jean René**
Demeurant **54 bois court chemin des Alpes - Plaine des cafres 97418 PLAINE DES CAFRES**
pour un terrain d'une superficie de **0,5000 ha**
Références cadastrales **22CZ0539 en partie (0,50 ha / 2,0093 ha)**, sur la commune de **LE TAMPON**

ARTICLE 2 - La présente autorisation sera périmée si le fonds n'a pas été mis en culture dans les limites prévues à l'article L 331-4 et suivants du Code Rural et de la Pêche Maritime.

ARTICLE 3 - Le terrain sera exploité sous réserve du respect de la réglementation relative aux droits du sol (le Code de l'Urbanisme et le Code Forestier notamment).

ARTICLE 4 - Monsieur le secrétaire général de la préfecture et monsieur le directeur de l'alimentation, de l'agriculture et de la forêt, sont chargés, chacun pour ce qui le concerne de l'exécution de la présente décision.

Saint-Pierre, le 23/05/18

Pour le préfet et par délégation,
Le Chef du Pôle Installation,
Contrôle des Structures et Emploi

Sébastien LESAGE

Cette décision peut être contestée dans les deux mois qui suivent sa notification si vous estimez qu'il a été fait une application incorrecte de la réglementation en vigueur, en précisant le point sur lequel porte votre contestation :

- par recours gracieux auprès du l'auteur de la décision ou hiérarchie adressé au Ministre de l'Agriculture, de l'Agroalimentaire et de la Forêt. L'absence de réponse dans un délai de deux mois fait naître une décision implicite de rejet qui peut elle-même être déférée au tribunal administratif dans les deux mois suivants.
- par recours contentieux devant le tribunal administratif de Saint-Denis, Avenue de la Victoire - 97400 Saint-Denis.



PRÉFET DE LA RÉUNION

Direction de l'alimentation,
de l'agriculture et de la forêt
Antenne sud
1 chemin de l'Irat
97410 Saint Pierre
Service Economie Agricole et Filières

DECISION N° 2018-AE-085
Accordant autorisation d'exploiter

LE PRÉFET DE LA RÉUNION
CHEVALIER DE LA LÉGIION D'HONNEUR
CHEVALIER DE L'ORDRE NATIONAL DU MÉRITE

Vu la loi du 19 mars 1946 érigeant en Départements la Guadeloupe, la Guyane, la Martinique et la Réunion, ainsi que les textes qui l'ont complétée ou modifiée,
Vu la loi d'avenir pour l'agriculture, l'alimentation et la forêt n°2014-1170 du 13 octobre 2014,
Vu la loi de programmation relative à l'égalité réelle outre-mer et portant autres dispositions en matière sociale et économique du 28 février 2017,
Vu le décret 2015-713 du 22 juin 2015,
Vu le Code Rural et de la Pêche Maritime, notamment l'article L312-1 relatif au Schéma Directeur Régional des Exploitations Agricoles, les articles R 312-1 et suivants, les articles L 331-1 et suivants, les articles R 331-1 et suivants, l'article D371-7 du même code,
Vu le décret du 29 juin 2017 portant nomination de Amaury de SAINT QUENTIN, Préfet de la Région Réunion, Préfet de La Réunion,
Vu l'arrêté ministériel du 20 juillet 2015 fixant les modalités de calcul des équivalences par type de production, région naturelle ou territoire pour l'établissement du schéma directeur régional des exploitations agricoles,
Vu l'arrêté préfectoral n° 999 SG/DAAF du 03/05/2017 établissant le schéma directeur régional des exploitations agricoles de La Réunion,
Vu l'arrêté préfectoral n°800 du 24 avril 2017 portant désignation des membres de la section spécialisée du Comité d'Orientation Stratégique et de Développement Agricole (COSDA) de La Réunion,
Vu l'arrêté préfectoral n° 1471 du 10 juillet 2017 portant délégation de signature,
Vu la décision de subdélégation de signature en date du 23 mars 2018,
Vu l'avis rendu par le Comité d'Orientation Stratégique et de Développement Agricole (COSDA) en date du 23/05/18

Considérant que le candidat a présenté un dossier répondant aux critères fixés par la réglementation notamment du fait de :

- l'attestation d'une capacité professionnelle répondant aux prescriptions prévues
- l'atteinte du seuil de viabilité économique fixé à 25 000 euros de production brute standard

DECIDE

ARTICLE 1 L'autorisation d'exploiter est **accordée** à Madame MERLO Marie Béatrice
Demeurant 40 rue courteline - 97430 LE TAMPON
pour un terrain d'une superficie de 0,4397 ha
Références cadastrales 22BR0267 sur la commune de LE TAMPON

ARTICLE 2 - La présente autorisation sera périmée si le fonds n'a pas été mis en culture dans les limites prévues à l'article L 331-4 et suivants du Code Rural et de la Pêche Maritime.

ARTICLE 3 - Le terrain sera exploité sous réserve du respect de la réglementation relative aux droits du sol (le Code de l'Urbanisme et le Code Forestier notamment).

ARTICLE 4 - Monsieur le secrétaire général de la préfecture et monsieur le directeur de l'alimentation, de l'agriculture et de la forêt, sont chargés, chacun pour ce qui le concerne de l'exécution de la présente décision.

Saint-Pierre, le 23/05/18

Pour le préfet et par délégation,
Le Chef du Pôle Installation,
Contrôle des Structures et Emploi

Sébastien LESAGE

Cette décision peut être contestée dans les deux mois qui suivent sa notification si vous estimez qu'il a été fait une application incorrecte de la réglementation en vigueur, en précisant le point sur lequel porte votre contestation :

- par recours gracieux auprès de l'auteur de la décision ou hiérarchique adressé au Ministre de l'Agriculture, de l'Agroalimentaire et de la Forêt. L'échec de réponse dans un délai de deux mois fait naître une décision implicite de rejet qui peut elle-même être déférée au tribunal administratif dans les deux mois suivants
- par recours contentieux devant le tribunal administratif de Saint-Denis, Avenue de la Victoire - 97400 Saint-Denis.



Liberté • Égalité • Fraternité
RÉPUBLIQUE FRANÇAISE

PRÉFET DE LA RÉUNION

Direction de l'alimentation,
de l'agriculture et de la forêt
Antenne sud
1 chemin de l'Irat
97410 Saint Pierre
Service Economie Agricole et Filières

DECISION N° 2018-AE-086
Accordant autorisation d'exploiter

LE PRÉFET DE LA RÉUNION
CHEVALIER DE LA LÉGIION D'HONNEUR
CHEVALIER DE L'ORDRE NATIONAL DU MÉRITE

Vu la loi du 19 mars 1946 érigeant en Départements la Guadeloupe, la Guyane, la Martinique et la Réunion, ainsi que les textes qui l'ont complétée ou modifiée,
Vu la loi d'avenir pour l'agriculture, l'alimentation et la forêt n°2014-1170 du 13 octobre 2014,
Vu la loi de programmation relative à l'égalité réelle outre-mer et portant autres dispositions en matière sociale et économique du 28 février 2017,
Vu le décret 2015-713 du 22 juin 2015,
Vu le Code Rural et de la Pêche Maritime, notamment l'article L312-1 relatif au Schéma Directeur Régional des Exploitations Agricoles, les articles R 312-1 et suivants, les articles L 331-1 et suivants, les articles R 331-1 et suivants, l'article D331-7 du même code,
Vu le décret du 29 juin 2017 portant nomination de Amaury de SAINT QUENTIN, Préfet de la Région Réunion, Préfet de la Réunion,
Vu l'arrêté ministériel du 20 juillet 2015 fixant les modalités de calcul des équivalences par type de production, région naturelle ou territoire pour l'établissement du schéma directeur régional des exploitations agricoles,
Vu l'arrêté préfectoral n° 999 SG/DAAF du 03/05/2017 établissant le schéma directeur régional des exploitations agricoles de La Réunion,
Vu l'arrêté préfectoral n°800 du 24 avril 2017 portant désignation des membres de la section spécialisée du Comité d'Orientation Stratégique et de Développement Agricole (COSDA) de La Réunion,
Vu l'arrêté préfectoral n° 1471 du 10 juillet 2017 portant délégation de signature,
Vu la décision de subdélégation de signature en date du 23 mars 2018,
Vu l'avis rendu par le Comité d'Orientation Stratégique et de Développement Agricole (COSDA) en date du 23/05/18

Considérant que le candidat a présenté un dossier répondant aux critères fixés par la réglementation notamment du fait de :

- l'attestation d'une capacité professionnelle répondant aux prescriptions prévues
- l'atteinte du seuil de viabilité économique fixé à 25 000 euros de production brute standard

DECIDE

ARTICLE 1 L'autorisation d'exploiter est **accordée** à Monsieur MOUTOUCHETTY David
Demeurant 9 IMP TIPAKA - 97410 SAINT PIERRE.

pour un terrain d'une superficie de 1,2925 ha
Références cadastrales 12CY0405 sur la commune de SAINT JOSEPH

ARTICLE 2 - La présente autorisation sera périmée si le fonds n'a pas été mis en culture dans les limites prévues à l'article L 331-4 et suivants du Code Rural et de la Pêche Maritime.

ARTICLE 3 - Le terrain sera exploité sous réserve du respect de la réglementation relative aux droits du sol (le Code de l'Urbanisme et le Code Forestier notamment).

ARTICLE 4 - Monsieur le secrétaire général de la préfecture et monsieur le directeur de l'alimentation, de l'agriculture et de la forêt, sont chargés, chacun pour ce qui le concerne de l'exécution de la présente décision.

Saint-Pierre, le 23/05/18

Pour le préfet et par délégation,
Le Chef du Pôle Installation,
Contrôle des Structures et Emploi

Sébastien LESAGI

Cette décision peut être contestée dans les deux mois qui suivent sa notification si vous estimez qu'il a été fait une application incorrecte de la réglementation en vigueur, en précisant le point sur lequel porte votre contestation :

- par recours gracieux auprès de l'auteur de la décision ou hiérarchique adressé au Ministre de l'Agriculture, de l'Agroalimentaire et de la Forêt. L'absence de réponse dans un délai de deux mois fait naître une décision implicite de rejet qui peut elle-même être déférée au tribunal administratif dans les deux mois suivants.
- par recours contentieux devant le tribunal administratif de Saint-Denis, Avenue de la Victoire - 97400 Saint-Denis.



PRÉFET DE LA RÉUNION

Direction de l'alimentation,
de l'agriculture et de la forêt
Antenne sud
1 chemin de l'Irat
97410 Saint Pierre
Service Economie Agricole et Filières

DECISION N° 2018-AE-087
Accordant autorisation d'exploiter

LE PRÉFET DE LA RÉUNION
CHEVALIER DE LA LÉGION D'HONNEUR
CHEVALIER DE L'ORDRE NATIONAL DU MÉRITE

Vu la loi du 19 mars 1946 érigeant en Départements la Guadeloupe, la Guyane, la Martinique et la Réunion, ainsi que les textes qui l'ont complétée ou modifiée,
Vu la loi d'avenir pour l'agriculture, l'alimentation et la forêt n°2014-1170 du 13 octobre 2014,
Vu la loi de programmation relative à l'égalité réelle outre-mer et portant autres dispositions en matière sociale et économique du 28 février 2017,
Vu le décret 2015-713 du 22 juin 2015,
Vu le Code Rural et de la Pêche Maritime, notamment l'article L312-1 relatif au Schéma Directeur Régional des Exploitations Agricoles, les articles R 312-1 et suivants, les articles L 331-1 et suivants, les articles R 331-1 et suivants, l'article D371-7 du même code,
Vu le décret du 29 juin 2017 portant nomination de Amaury de SAINT QUENTIN, Préfet de la Région Réunion, Préfet de La Réunion,
Vu l'arrêté ministériel du 20 juillet 2015 fixant les modalités de calcul des équivalences par type de production, région naturelle ou territoire pour l'établissement du schéma directeur régional des exploitations agricoles,
Vu l'arrêté préfectoral n° 999 SG/DAAP du 03/05/2017 établissant le schéma directeur régional des exploitations agricoles de La Réunion,
Vu l'arrêté préfectoral n°800 du 24 avril 2017 portant désignation des membres de la section spécialisée du Comité d'Orientations Stratégique et de Développement Agricole (COSDA) de La Réunion,
Vu l'arrêté préfectoral n° 1471 du 10 juillet 2017 portant délégation de signature,
Vu la décision de subdélégation de signature en date du 23 mars 2018,
Vu l'avis rendu par le Comité d'Orientations Stratégique et de Développement Agricole (COSDA) en date du 23/05/18

Considérant que le candidat a présenté un dossier répondant aux critères fixés par la réglementation notamment du fait de :

- l'attestation d'une capacité professionnelle répondant aux prescriptions prévues
- l'atteinte du seuil de viabilité économique fixé à 25 000 euros de production brute standard

DECIDE

ARTICLE 1 L'autorisation d'exploiter est **accordée** à Monsieur **LEBON Olivier**
Demeurant **14 ruelle Louis Ozoux - Pont d'Yves 97430 TAMPON**
pour un terrain d'une superficie de **6,2134 ha**
Références cadastrales **16HR0228, 1611R0230, 1611R0285, 16HR0258, 16HR0260 en partie (1ha / 5,3859 ha)** sur la commune de **SAINT PIERRE**

ARTICLE 2 - La présente autorisation sera périmée si le fonds n'a pas été mis en culture dans les limites prévues à l'article L 331-4 et suivants du Code Rural et de la Pêche Maritime.

ARTICLE 3 - Le terrain sera exploité sous réserve du respect de la réglementation relative aux droits du sol (le Code de l'Urbanisme et le Code Forestier notamment).

ARTICLE 4 - Monsieur le secrétaire général de la préfecture et monsieur le directeur de l'alimentation, de l'agriculture et de la forêt, sont chargés, chacun pour ce qui le concerne de l'exécution de la présente décision.

Saint-Pierre, le 23/05/18

Pour le préfet et par délégation,
Le Chef du Pôle Installation,
Contrôle des Structures et Emploi

Sébastien LESAGE

Cette décision peut être contestée dans les deux mois qui suivent sa notification si vous estimez qu'il a été fait une application incorrecte de la réglementation en vigueur, en précisant le point sur lequel porte votre contestation :

- par recours gracieux auprès de l'auteur de la décision ou hiérarchique adressé au Ministre de l'Agriculture, de l'Agroalimentaire et de la forêt. L'absence de réponse dans un délai de deux mois fait naître une décision implicite de rejet qui peut elle-même être déférée au tribunal administratif dans les deux mois suivants.
- par recours contentieux devant le tribunal administratif de Saint-Denis, Avenue de la Victoire - 97400 Saint-Denis.



Liberté • Égalité • Fraternité

RÉPUBLIQUE FRANÇAISE

PRÉFET DE LA RÉUNION

Direction de l'alimentation,
de l'agriculture et de la forêt
Antenne sud
1 chemin de l'Irat
97410 Saint Pierre
Service Economie Agricole et Filières

DECISION N° 2018-AE-088
Accordant autorisation d'exploiter

LE PRÉFET DE LA RÉUNION
CHEVALIER DE LA LÉGIION D'HONNEUR
CHEVALIER DE L'ORDRE NATIONAL DU MÉRITE

Vu la loi du 19 mars 1946 érigeant en Départements la Guadeloupe, la Guyane, la Martinique et la Réunion, ainsi que les textes qui l'ont complétée ou modifiée,

Vu la loi d'avenir pour l'agriculture, l'alimentation et la forêt n°2014-1170 du 13 octobre 2014,

Vu la loi de programmation relative à l'égalité réelle outre-mer et portant autres dispositions en matière sociale et économique du 28 février 2017,

Vu le décret 2015-713 du 22 juin 2015,

Vu le Code Rural et de la Pêche Maritime, notamment l'article L312-1 relatif au Schéma Directeur Régional des Exploitations Agricoles, les articles R 312-1 et suivants, les articles L 331-1 et suivants, les articles R 331-1 et suivants, l'article D371-7 du même code,

Vu le décret du 29 juin 2017 portant nomination de Amaury de SAINT QUENTIN, Préfet de la Région Réunion, Préfet de La Réunion,

Vu l'arrêté ministériel du 20 juillet 2015 fixant les modalités de calcul des équivalences par type de production, région naturelle ou territoire pour l'établissement du schéma directeur régional des exploitations agricoles,

Vu l'arrêté préfectoral n° 999 SG/DAAT du 03/05/2017 établissant le schéma directeur régional des exploitations agricoles de La Réunion,

Vu l'arrêté préfectoral n°800 du 24 avril 2017 portant désignation des membres de la section spécialisée du Comité d'Orientation Stratégique et de Développement Agricole (COSDA) de La Réunion,

Vu l'arrêté préfectoral n° 1471 du 10 juillet 2017 portant délégation de signature,

Vu la décision de subdélégation de signature en date du 23 mars 2018,

Vu l'avis rendu par le Comité d'Orientation Stratégique et de Développement Agricole (COSDA) en date du 23/05/18

Considérant que le candidat a présenté un dossier répondant aux critères fixés par la réglementation notamment du fait de :

- l'attestation d'une capacité professionnelle répondant aux prescriptions prévues
- l'atteinte du seuil de viabilité économique fixé à 25 000 euros de production brute standard

DECIDE

ARTICLE 1 L'autorisation d'exploiter est **accordée** à Monsieur **LEBON Olivier**
Demeurant 14 ruelle Louis Ozoux - Pont d'Yves 97430 TAMPON

pour un terrain d'une superficie de 7,8017 ha

Références cadastrales 16HR0228, 16HR0230, 16HR0285, 16HR0258, 16HR0260 en partie (1ha / 5,3859 ha) sur la commune de SAINT PIERRE.

ARTICLE 2 - La présente autorisation sera périmée si le fonds n'a pas été mis en culture dans les limites prévues à l'article L 331-4 et suivants du Code Rural et de la Pêche Maritime.

ARTICLE 3 - Le terrain sera exploité sous réserve du respect de la réglementation relative aux droits du sol (le Code de l'Urbanisme et le Code Forestier notamment).

ARTICLE 4 - Monsieur le secrétaire général de la préfecture et monsieur le directeur de l'alimentation, de l'agriculture et de la forêt, sont chargés, chacun pour ce qui le concerne de l'exécution de la présente décision.

Saint-Pierre, le 23/05/18

Pour le préfet et par délégation,
Le Chef du Pôle Installation,
Contrôle des Structures et Emploi

Sébastien JESAGIE

Cette décision peut être contestée dans les deux mois qui suivent sa notification si vous estimez qu'il a été fait une application incorrecte de la réglementation en vigueur, en précisant le point sur lequel porte votre contestation :

- par recours gracieux auprès de l'auteur de la décision ou hiérarchique adressé au Ministre de l'Agriculture, de l'Agroalimentaire et de la forêt. L'absence de réponse dans un délai de deux mois fait naître une décision implicite de rejet qui peut elle-même être déférée au tribunal administratif dans les deux mois suivants.
- par recours contentieux devant le tribunal administratif de Saint-Denis, Avenue de la Victoire - 97400 Saint-Denis.



Liberté • Égalité • Fraternité
RÉPUBLIQUE FRANÇAISE

PRÉFET DE LA RÉUNION

Direction de l'alimentation,
de l'agriculture et de la forêt
Antenne sud
1 chemin de l'Irat
97410 Saint Pierre
Service Economie Agricole et Filières

DECISION N° 2018-AE-089
Accordant autorisation d'exploiter

LE PREFET DE LA REUNION
CHEVALIER DE LA LEGION D'HONNEUR
CHEVALIER DE L'ORDRE NATIONAL DU MERITE

Vu la loi du 19 mars 1946 érigant en Départements la Guadeloupe, la Guyane, la Martinique et la Réunion, ainsi que les textes qui l'ont complétée ou modifiée,
Vu la loi d'avenir pour l'agriculture, l'alimentation et la forêt n°2014-1170 du 13 octobre 2014,
Vu la loi de programmation relative à l'égalité réelle outre-mer et portant autres dispositions en matière sociale et économique du 28 février 2017,
Vu le décret 2015-713 du 22 juin 2015,
Vu le Code Rural et de la Pêche Maritime, notamment l'article L312-1 relatif au Schéma Directeur Régional des Exploitations Agricoles, les articles R 312-1 et suivants, les articles L 331-1 et suivants, les articles R 331-1 et suivants, l'article D371-7 du même code,
Vu le décret du 29 juin 2017 portant nomination de Amaury de SAINT QUENTIN, Préfet de la Région Réunion, Préfet de La Réunion,
Vu l'arrêté ministériel du 20 juillet 2015 fixant les modalités de calcul des équivalences par type de production, régime naturelle ou territoire pour l'établissement du schéma directeur régional des exploitations agricoles,
Vu l'arrêté préfectoral n° 999 SG/DAAF du 03/05/2017 établissant le schéma directeur régional des exploitations agricoles de La Réunion,
Vu l'arrêté préfectoral n°800 du 24 avril 2017 portant désignation des membres de la section spécialisée du Comité d'Orientation Stratégique et de Développement Agricole (COSDA) de La Réunion,
Vu l'arrêté préfectoral n° 1471 du 10 juillet 2017 portant délégation de signature,
Vu la décision de subdélégation de signature en date du 23 mars 2018,
Vu l'avis rendu par le Comité d'Orientation Stratégique et de Développement Agricole (COSDA) en date du 23/05/18

Considérant que le candidat a présenté un dossier répondant aux critères fixés par la réglementation notamment du fait de :

- l'attestation d'une capacité professionnelle répondant aux prescriptions prévues
- l'atteinte du seuil de viabilité économique fixé à 25 000 euros de production brute standard

DECIDE

ARTICLE 1 L'autorisation d'exploiter est **accordée** à Monsieur TURPIN Joseph Claude
Demeurant 3 chemin des Ietchis - 97430 LE TAMPON

pour un terrain d'une superficie de 4,3859 ha
Références cadastrales 16HR0260 en partie (4 ha 38 a59 ca/5,3859 ha), sur la commune de SAINT PIERRE

ARTICLE 2 - La présente autorisation sera périmée si le fonds n'a pas été mis en culture dans les limites prévues à l'article L 331-4 et suivants du Code Rural et de la Pêche Maritime.

ARTICLE 3 - Le terrain sera exploité sous réserve du respect de la réglementation relative aux droits du sol (le Code de l'Urbanisme et le Code Forestier notamment).

ARTICLE 4 - Monsieur le secrétaire général de la préfecture et monsieur le directeur de l'alimentation, de l'agriculture et de la forêt, sont chargés, chacun pour ce qui le concerne de l'exécution de la présente décision.

Saint-Pierre, le 23/05/18

Pour le préfet et par délégation,
Le Chef du Pôle Installation,
Contrôle des Structures et Emploi

Sébastien JUSAGÉ

Cette décision peut être contestée dans les deux mois qui suivent sa notification si vous estimez qu'il a été fait une application incorrecte de la réglementation en vigueur, en précisant le point sur lequel porte votre contestation :

- par recours gracieux auprès de l'auteur de la décision ou hiérarchique adressé au Ministre de l'Agriculture, de l'Agroalimentaire et de la Forêt. L'absence de réponse dans un délai de deux mois fait naître une décision implicite de rejet qui peut elle-même être déférée au tribunal administratif dans les deux mois suivants.
- par recours contentieux devant le tribunal administratif de Saint-Denis, Avenue de la Victoire - 97400 Saint-Denis



PRÉFET DE LA RÉUNION

Direction de l'alimentation,
de l'agriculture et de la forêt
Antenne sud
1 chemin de l'Irat
97410 Saint Pierre
Service Economie Agricole et Filières

DECISION N° 2018-AE-090
Accordant autorisation d'exploiter

LE PRÉFET DE LA RÉUNION
CHEVALIER DE LA LÉGIION D'HONNEUR
CHEVALIER DE L'ORDRE NATIONAL DU MÉRITE

Vu la loi du 19 mars 1946 érigeant en Départements la Guadeloupe, la Guyane, la Martinique et la Réunion, ainsi que les textes qui l'ont complétée ou modifiée,
Vu la loi d'avenir pour l'agriculture, l'alimentation et la forêt n°2014-1170 du 13 octobre 2014,
Vu la loi de programmation relative à l'égalité réelle outre-mer et portant autres dispositions en matière sociale et économique du 28 février 2017,
Vu le décret 2015-713 du 22 juin 2015,
Vu le Code Rural et de la Pêche Maritime, notamment l'article L312-1 relatif au Schéma Directeur Régional des Exploitations Agricoles, les articles R 312-1 et suivants, les articles L 331-1 et suivants, les articles R 331-1 et suivants, l'article D371-7 du même code,
Vu le décret du 29 juin 2017 portant nomination de Amaury de SAINT QUENTIN, Préfet de la Région Réunion, Préfet de La Réunion,
Vu l'arrêté ministériel du 20 juillet 2015 fixant les modalités de calcul des équivalences par type de production, région naturelle ou territoire pour l'établissement du schéma directeur régional des exploitations agricoles,
Vu l'arrêté préfectoral n° 999 SG/DAAF du 03/05/2017 établissant le schéma directeur régional des exploitations agricoles de La Réunion,
Vu l'arrêté préfectoral n°800 du 24 avril 2017 portant désignation des membres de la section spécialisée du Comité d'Orientaion Stratégique et de Développement Agricole (COSDA) de La Réunion,
Vu l'arrêté préfectoral n° 1471 du 10 juillet 2017 portant délégation de signature,
Vu la décision de subdélégation de signature en date du 23 mars 2018,
Vu l'avis rendu par le Comité d'Orientaion Stratégique et de Développement Agricole (COSDA) en date du 23/05/18

Considérant que le candidat a présenté un dossier répondant aux critères fixés par la réglementation notamment du fait de :

- l'attestation d'une capacité professionnelle répondant aux prescriptions prévues
- l'atteinte du seuil de viabilité économique fixé à 25 000 euros de production brute standard

DECIDE

ARTICLE 1 L'autorisation d'exploiter est **accordée** à Monsieur SENARDIERE Jean Léonard
Demeurant 99 chemin Saint Expedit - 97430 LE TAMPON
pour un terrain d'une superficie de 1,8450 ha
Références cadastrales 22BT1103, 22BT1107 sur la commune de LE TAMPON

ARTICLE 2 - La présente autorisation sera périmée si le fonds n'a pas été mis en culture dans les limites prévues à l'article L 331-4 et suivants du Code Rural et de la Pêche Maritime.

ARTICLE 3 - Le terrain sera exploité sous réserve du respect de la réglementation relative aux droits du sol (le Code de l'Urbanisme et le Code Forestier notamment).

ARTICLE 4 - Monsieur le secrétaire général de la préfecture et monsieur le directeur de l'alimentation, de l'agriculture et de la forêt, sont chargés, chacun pour ce qui le concerne de l'exécution de la présente décision.

Saint-Pierre, le 23/05/18

Pour le préfet et par délégation,
Le Chef du Pôle Installation,
Contrôle des Structures et l'emploi

Sébastien LISAGE

Cette décision peut être contestée dans les deux mois qui suivent sa notification si vous estimez qu'il a été fait une application incorrecte de la réglementation en vigueur, en précisant le point sur lequel porte votre contestation :

- par recours gracieux auprès de l'auteur de la décision ou hiérarchique adressé au Ministre de l'Agriculture, de l'Agroalimentaire et de la Forêt. L'absence de réponse dans un délai de deux mois fait naître une décision implicite de rejet qui peut elle-même être déférée au tribunal administratif dans les deux mois suivants.
- par recours contentieux devant le tribunal administratif de Saint-Denis, Avenue de la Victoire - 97400 Saint-Denis.



PRÉFET DE LA RÉUNION

Direction de l'alimentation,
de l'agriculture et de la forêt
Antenne sud
1 chemin de l'Irat
97410 Saint Pierre
Service Economie Agricole et Filières

DECISION N° 2018-AE-091
Accordant autorisation d'exploiter

LE PRÉFET DE LA RÉUNION
CHEVALIER DE LA LÉGIION D'HONNEUR
CHEVALIER DE L'ORDRE NATIONAL DU MÉRITE

Vu la loi du 19 mars 1946 érigeant en Départements la Guadeloupe, la Guyane, la Martinique et la Réunion, ainsi que les textes qui l'ont complétée ou modifiée,
Vu la loi d'avenir pour l'agriculture, l'alimentation et la forêt n°2014-1170 du 13 octobre 2014,
Vu la loi de programmation relative à l'égalité réelle outre-mer et portant autres dispositions en matière sociale et économique du 28 février 2017,
Vu le décret 2015-713 du 22 juin 2015,
Vu le Code Rural et de la Pêche Maritime, notamment l'article L312-1 relatif au Schéma Directeur Régional des Exploitations Agricoles, les articles R 312-1 et suivants, les articles L 331-1 et suivants, les articles R 331-1 et suivants, l'article D371-7 du même code,
Vu le décret du 29 juin 2017 portant nomination de Amaury de SAINT QUENTIN, Préfet de la Région Réunion, Préfet de La Réunion,
Vu l'arrêté ministériel du 20 juillet 2015 fixant les modalités de calcul des équivalences par type de production, région naturelle ou territoire pour l'établissement du schéma directeur régional des exploitations agricoles,
Vu l'arrêté préfectoral n° 999 SG/DAAF du 03/05/2017 établissant le schéma directeur régional des exploitations agricoles de La Réunion,
Vu l'arrêté préfectoral n°800 du 24 avril 2017 portant désignation des membres de la section spécialisée du Comité d'Orientaton Stratégique et de Développement Agricole (COSDA) de La Réunion,
Vu l'arrêté préfectoral n° 1471 du 10 juillet 2017 portant délégation de signature,
Vu la décision de subdélégation de signature en date du 23 mars 2018,
Vu l'avis rendu par le Comité d'Orientaton Stratégique et de Développement Agricole (COSDA) en date du 23/05/18

Considérant que le candidat a présenté un dossier répondant aux critères fixés par la réglementation notamment du fait de :

- l'attestation d'une capacité professionnelle répondant aux prescriptions prévues
- l'atteinte du seuil de viabilité économique fixé à 25 000 euros de production brute standard

DECIDE

ARTICLE 1 L'autorisation d'exploiter est **accordée** à l' EARL HOAREAU FRERES ; 2 associés exploitants : HOAREAU Alexandre et HOAREAU Luciano.

Domicurant 116 chemin Denis Leveueur - 97429 PETITE ILE

pour un terrain d'une superficie de 6,6880 ha

Références cadastrales 05AD0166, 05AD0167, 05AD0168, 05AD0169, 05AD0170, 05AD0226 ; 05AN0033, 05AN0035, 05AO0198, 05AO0199, 05AR0038, sur la commune de PETITE ILE

ARTICLE 2 - La présente autorisation sera périmée si le fonds n'a pas été mis en culture dans les limites prévues à l'article L 331-4 et suivants du Code Rural et de la Pêche Maritime.

ARTICLE 3 - Le terrain sera exploité sous réserve du respect de la réglementation relative aux droits du sol (le Code de l'Urbanisme et le Code Forestier notamment).

ARTICLE 4 - Monsieur le secrétaire général de la préfecture et monsieur le directeur de l'alimentation, de l'agriculture et de la forêt, sont chargés, chacun pour ce qui le concerne de l'exécution de la présente décision.

Saint-Pierre, le 23/05/18

Pour le préfet et par délégation,
Le Chef du Pôle Installation,
Contrôle des Structures et Emploi

Sébastien LESAGE

Cette décision peut être contestée dans les deux mois qui suivent sa notification si vous estimez qu'il a été fait une application incorrecte de la réglementation en vigueur, en précisant le point sur lequel porte votre contestation :

- par recours gracieux auprès de l'auteur de la décision ou hiérarchique adressé au Ministre de l'Agriculture, de l'Agroalimentaire et de la Forêt. L'absence de réponse dans un délai de deux mois fait naître une décision implicite de rejet qui peut elle-même être déférée au tribunal administratif dans les deux mois suivants.



PRÉFET DE LA RÉUNION

Direction de l'alimentation,
de l'agriculture et de la forêt
Antenne sud
1 chemin de l'Irnt
97410 Saint Pierre
Service Economie Agricole et Filières

DECISION N° 2018-AE-092
Accordant autorisation d'exploiter

LE PREFET DE LA REUNION
CHEVALIER DE LA LEGION D'HONNEUR
CHEVALIER DE L'ORDRE NATIONAL DU MERITE

Vu la loi du 19 mars 1946 érigant en Départements la Guadeloupe, la Guyane, la Martinique et la Réunion, ainsi que les textes qui l'ont complétée ou modifiée,
Vu la loi d'avenir pour l'agriculture, l'alimentation et la forêt n°2014-1170 du 13 octobre 2014,
Vu la loi de programmation relative à l'égalité réelle outre-mer et portant autres dispositions en matière sociale et économique du 28 février 2017,
Vu le décret 2015-713 du 22 juin 2015,
Vu le Code Rural et de la Pêche Maritime, notamment l'article L312-1 relatif au Schéma Directeur Régional des Exploitations Agricoles, les articles R 312-1 et suivants, les articles L 331-1 et suivants, les articles R 331-1 et suivants, l'article D3371-7 du même code,
Vu le décret du 29 juin 2017 portant nomination de Amaury de SAINT QUENTIN, Préfet de la Région Réunion, Préfet de La Réunion,
Vu l'arrêté ministériel du 20 juillet 2015 fixant les modalités de calcul des équivalences par type de production, région naturelle ou territoire pour l'établissement du schéma directeur régional des exploitations agricoles,
Vu l'arrêté préfectoral n° 999 SG/DAAF du 03/05/2017 établissant le schéma directeur régional des exploitations agricoles de la Réunion,
Vu l'arrêté préfectoral n°800 du 24 avril 2017 portant désignation des membres de la section spécialisée du Comité d'Orienta-tion Stratégique et de Développement Agricole (COSDA) de La Réunion,
Vu l'arrêté préfectoral n° 1471 du 10 juillet 2017 portant délégation de signature,
Vu la décision de subdélégation de signature en date du 23 mars 2018,
Vu l'avis rendu par le Comité d'Orienta-tion Stratégique et de Développement Agricole (COSDA) en date du 23/05/18

Considérant que le candidat a présenté un dossier répondant aux critères fixés par la réglementation notamment du fait de :

- L'attestation d'une capacité professionnelle répondant aux prescriptions prévues
- L'attestation du seuil de viabilité économique fixé à 25 000 euros de production brute standard

DECIDE

ARTICLE 1 L'autorisation d'exploiter est **accordée** à l'EARL HOAREAU FRERES : 2 associés exploitants : HOAREAU Alexandre et HOAREAU Luciano.
Demeurant 116 chemin Denis Leveneur - 97429 PETITE ILE
pour un terrain d'une superficie de 3,6191 ha
Références cadastrales 05AR0088, 05AP0069, 05AT0257, 05AP0078, 05AP0155, 05AP0156, 05AP0157, 05AN0518, 05AP0066, 05AP0067, 05AP0068 sur la commune de PETITE ILE

ARTICLE 2 - La présente autorisation sera périmée si le fonds n'a pas été mis en culture dans les limites prévues à l'article L 331-4 et suivants du Code Rural et de la Pêche Maritime.

ARTICLE 3 - Le terrain sera exploité sous réserve du respect de la réglementation relative aux droits du sol (le Code de l'Urbanisme et le Code Forestier notamment).

ARTICLE 4 - Monsieur le secrétaire général de la préfecture et monsieur le directeur de l'alimentation, de l'agriculture et de la forêt, sont chargés, chacun pour ce qui le concerne de l'exécution de la présente décision.

Saint-Pierre, le 23/05/18

Pour le préfet et par délégation,
Le Chef du Pôle Installation,
Contrôle des Structures et Emploi

Sébastien LESAGE

Cette décision peut être contestée dans les deux mois qui suivent sa notification si vous estimez qu'il a été fait une application incorrecte de la réglementation en vigueur, en précisant le point sur lequel porte votre contestation :

- par recours gracieux auprès de l'auteur de la décision ou hiérarchique adressé au Ministre de l'Agriculture, de l'Agroalimentaire et de la Forêt. L'absence de réponse dans un délai de deux mois fait naître une décision implicite de rejet qui peut elle-même être déférée au tribunal administratif dans les deux mois suivants.
- par recours contentieux devant le tribunal administratif de Saint-Denis. Avenue de la Victoire - 97400 Saint-Denis.



Liberté • Égalité • Fraternité

RÉPUBLIQUE FRANÇAISE

PRÉFET DE LA RÉUNION

Direction de l'alimentation,
de l'agriculture et de la forêt

Antenne sud

1 chemin de l'Irat

97410 Saint Pierre

Service Economie Agricole et Filières

DECISION N° 2018-AE-093

Accordant autorisation d'exploiter

LE PREFET DE LA REUNION
CHEVALIER DE LA LEGION D'HONNEUR
CHEVALIER DE L'ORDRE NATIONAL DU MERITE

Vu la loi du 19 mars 1946 érigeant en Départements la Guadeloupe, la Guyane, la Martinique et la Réunion, ainsi que les textes qui l'ont complétée ou modifiée,

Vu la loi d'avenir pour l'agriculture, l'alimentation et la forêt n°2014-1170 du 13 octobre 2014,

Vu la loi de programmation relative à l'égalité réelle outre-mer et portant autres dispositions en matière sociale et économique du 28 février 2017,

Vu le décret 2015-713 du 22 juin 2015,

Vu le Code Rural et de la Pêche Maritime, notamment l'article L312-1 relatif au Schéma Directeur Régional des Exploitations Agricoles, les articles R 312-1 et suivants, les articles L 331-1 et suivants, les articles R 331-1 et suivants, l'article D371-7 du même code,

Vu le décret du 29 juin 2017 portant nomination de Amaury de SAINT QUENTIN, Préfet de la Région Réunion, Préfet de La Réunion,

Vu l'arrêté ministériel du 20 juillet 2015 fixant les modalités de calcul des équivalences par type de production, région naturelle ou territoire pour l'établissement du schéma directeur régional des exploitations agricoles,

Vu l'arrêté préfectoral n° 999 SG/DAAF du 03/05/2017 établissant le schéma directeur régional des exploitations agricoles de La Réunion,

Vu l'arrêté préfectoral n°800 du 24 avril 2017 portant désignation des membres de la section spécialisée du Comité d'Orientations Stratégique et de Développement Agricole (COSDA) de La Réunion,

Vu l'arrêté préfectoral n° 1471 du 10 juillet 2017 portant délégation de signature,

Vu la décision de subdélégation de signature en date du 23 mars 2018,

Vu l'avis rendu par le Comité d'Orientations Stratégique et de Développement Agricole (COSDA) en date du 23/05/18

Considérant que le candidat a présenté un dossier répondant aux critères fixés par la réglementation notamment du fait de :

- l'attestation d'une capacité professionnelle répondant aux prescriptions prévues
- l'atteinte du seuil de viabilité économique fixé à 25 000 euros de production brute standard

DECIDE

ARTICLE 1 L'autorisation d'exploiter est **accordée** à Monsieur MARGUERITA Jean Paul
Demeurant 29 chemin des calbanons - 97450 SAINT LOUIS

pour un terrain d'une superficie de 5,2014 ha

Références cadastrales 14CZ0078 sur la commune de SAINT LOUIS

ARTICLE 2 - La présente autorisation sera périmée si le fonds n'a pas été mis en culture dans les limites prévues à l'article L 331-4 et suivants du Code Rural et de la Pêche Maritime.

ARTICLE 3 - Le terrain sera exploité sous réserve du respect de la réglementation relative aux droits du sol (le Code de l'Urbanisme et le Code Forestier notamment).

ARTICLE 4 - Monsieur le secrétaire général de la préfecture et monsieur le directeur de l'alimentation, de l'agriculture et de la forêt, sont chargés, chacun pour ce qui le concerne de l'exécution de la présente décision.

Saint-Pierre, le 23/05/18

Pour le préfet et par délégation,
Le Chef du Pôle Installation,
Contrôle des Structures et Emploi

Sébastien LESAGE

Cette décision peut être contestée dans les deux mois qui suivent sa notification si vous estimez qu'il a été fait une application incorrecte de la réglementation en vigueur, en précisant le point sur lequel porte votre contestation :

- par recours gracieux auprès de l'auteur de la décision ou hiérarchique adressé au Ministre de l'agriculture, de l'agroalimentaire et de la forêt. L'absence de réponse dans un délai de deux mois fait naître une décision implicite de rejet qui peut elle-même être déférée au tribunal administratif dans les deux mois suivants.
- par recours contentieux devant le tribunal administratif de Saint-Denis, Avenue de la Victoire - 97400 Saint-Denis.



PRÉFET DE LA RÉUNION

Direction de l'alimentation,
de l'agriculture et de la forêt
Antenne sud
1 chemin de l'Irat
97410 Saint Pierre
Service Economie Agricole et Filières

DECISION N° 2018-AE-094
Accordant autorisation d'exploiter

LE PRÉFET DE LA REUNION
CHEVALIER DE LA LEGION D'HONNEUR
CHEVALIER DE L'ORDRE NATIONAL DU MERITE

Vu la loi du 19 mars 1946 érigant en Départements la Guadeloupe, la Guyane, la Martinique et la Réunion, ainsi que les textes qui l'ont complétée ou modifiée,
Vu la loi d'avenir pour l'agriculture, l'alimentation et la forêt n°2014-1170 du 13 octobre 2014,
Vu la loi de programmation relative à l'égalité réelle outre-mer et portant autres dispositions en matière sociale et économique du 28 février 2017,
Vu le décret 2015-713 du 22 juin 2015,
Vu le Code Rural et de la Pêche Maritime, notamment l'article L312-1 relatif au Schéma Directeur Régional des Exploitations Agricoles, les articles R 312-1 et suivants, les articles L 331-1 et suivants, les articles R 331-1 et suivants, l'article D371-7 du même code,
Vu le décret du 29 juin 2017 portant nomination de Amaury de SAINT QUENTIN, Préfet de la Région Réunion, Préfet de La Réunion,
Vu l'arrêté ministériel du 20 juillet 2015 fixant les modalités de calcul des équivalences par type de production, région naturelle ou territoire pour l'établissement du schéma directeur régional des exploitations agricoles,
Vu l'arrêté préfectoral n° 999 SG/DAAF du 03/05/2017 établissant le schéma directeur régional des exploitations agricoles de La Réunion,
Vu l'arrêté préfectoral n°890 du 24 avril 2017 portant désignation des membres de la section spécialisée du Comité d'OrientatIon Stratégique et de Développement Agricole (COSDA) de La Réunion,
Vu l'arrêté préfectoral n° 1471 du 10 juillet 2017 portant délégation de signature,
Vu la décision de subdélégation de signature en date du 23 mars 2018,
Vu l'avis rendu par le Comité d'OrientatIon Stratégique et de Développement Agricole (COSDA) en date du 23/05/18

Considérant que le candidat a présenté un dossier répondant aux critères fixés par la réglementation notamment du fait de :

- l'attestation d'une capacité professionnelle répondant aux prescriptions prévues
- l'atteinte du seuil de viabilité économique fixé à 25 000 euros de production brute standard

DECIDE

ARTICLE 1 L'autorisation d'exploiter est **accordée** à Madame HOARAU Audrey
Demeurant 69 B RN2 Ravine Anyo - 97442 SAINT PHILIPPE
pour un terrain d'une superficie de 0,9770 ha
Références cadastrales 17AO0286 sur la commune de SAINT PHILIPPE

ARTICLE 2 - La présente autorisation sera périmée si le fonds n'a pas été mis en culture dans les limites prévues à l'article L. 331-4 et suivants du Code Rural et de la Pêche Maritime.

ARTICLE 3 - Le terrain sera exploité sous réserve du respect de la réglementation relative aux droits du sol (le Code de l'Urbanisme et le Code Forestier notamment).

ARTICLE 4 - Monsieur le secrétaire général de la préfecture et monsieur le directeur de l'alimentation, de l'agriculture et de la forêt, sont chargés, chacun pour ce qui le concerne de l'exécution de la présente décision.

Saint-Pierre, le 23/05/18

Pour le préfet et par délégation,
Le Chef du Pôle Installation,
Contrôle des Structures et Emploi

Sébastien LESAGE

Cette décision peut être contestée dans les deux mois qui suivent sa notification si vous estimez qu'il a été fait une application incorrecte de la réglementation en vigueur, en précisant le point sur lequel porte votre contestation :

- par recours gracieux auprès de l'auteur de la décision ou hiérarchique adressé au Ministre de l'Agriculture, de l'Agroalimentaire et de la Forêt. L'absence de réponse dans un délai de deux mois fait naître une décision implicite de rejet qui peut elle-même être déférée au tribunal administratif dans les deux mois suivants
- par recours contentieux devant le tribunal administratif de Saint-Denis, Avenue de la Victoire - 97400 Saint-Denis



PRÉFET DE LA RÉUNION

Direction de l'alimentation,
de l'agriculture et de la forêt
Antenne sud
1 chemin de l'Irat
97410 Saint Pierre
Service Economie Agricole et Filières

DECISION N° 2018-AE-098
Accordant autorisation d'exploiter

LE PRÉFET DE LA RÉUNION
CHEVALIER DE LA LÉGIION D'HONNEUR
CHEVALIER DE L'ORDRE NATIONAL DU MÉRITE

Vu la loi du 19 mars 1946 érigeant en Départements la Guadeloupe, la Guyane, la Martinique et la Réunion, ainsi que les textes qui l'ont complétée ou modifiée,
Vu la loi d'avenir pour l'agriculture, l'alimentation et la forêt n°2014-1170 du 13 octobre 2014,
Vu la loi de programmation relative à l'égalité outre-mer et portant autres dispositions en matière sociale et économique du 28 février 2017,
Vu le décret 2015-713 du 22 juin 2015,
Vu le Code Rural et de la Pêche Maritime, notamment l'article L312-1 relatif au Schéma Directeur Régional des Exploitations Agricoles, les articles R 312-1 et suivants, les articles L. 331-1 et suivants, les articles R 331-1 et suivants, l'article D371-7 du même code,
Vu le décret du 29 juin 2017 portant nomination de Amaury de SAINT QUENTIN, Préfet de la Région Réunion, Préfet de La Réunion,
Vu l'arrêté ministériel du 20 juillet 2015 fixant les modalités de calcul des équivalences par type de production, région naturelle ou territoire pour l'établissement du schéma directeur régional des exploitations agricoles,
Vu l'arrêté préfectoral n° 999 SG/DAAF du 03/05/2017 établissant le schéma directeur régional des exploitations agricoles de La Réunion,
Vu l'arrêté préfectoral n°800 du 24 avril 2017 portant désignation des membres de la section spécialisée du Comité d'Orientation Stratégique et de Développement Agricole (COSDA) de La Réunion,
Vu l'arrêté préfectoral n° 1471 du 10 juillet 2017 portant délégation de signature,
Vu la décision de subdélégation de signature en date du 23 mars 2018,
Vu l'avis rendu par le Comité d'Orientation Stratégique et de Développement Agricole (COSDA) en date du 23/05/18

Considérant que le candidat a présenté un dossier répondant aux critères fixés par la réglementation notamment du fait de :

- l'attestation d'une capacité professionnelle répondant aux prescriptions prévues
- l'atteinte du seuil de viabilité économique fixé à 25 000 euros de production brute standard

DECIDE

ARTICLE 1 L'autorisation d'exploiter est **accordée** à Monsieur MOU'OUSSAMY Jean Marie
Demeurant 10, rue du lavoir - Jean Petit KM 9 97480 SAINT JOSEPH
pour un terrain d'une superficie de 0,6496 ha
Références cadastrales 12AN0232 sur la commune de SAINT JOSEPH

ARTICLE 2 - La présente autorisation sera périmée si le fonds n'a pas été mis en culture dans les limites prévues à l'article L. 331-4 et suivants du Code Rural et de la Pêche Maritime.

ARTICLE 3 - Le terrain sera exploité sous réserve du respect de la réglementation relative aux droits du sol (le Code de l'Urbanisme et le Code Forestier notamment).

ARTICLE 4 - Monsieur le secrétaire général de la préfecture et monsieur le directeur de l'alimentation, de l'agriculture et de la forêt, sont chargés, chacun pour ce qui le concerne de l'exécution de la présente décision.

Saint-Pierre, le 23/05/18

Pour le préfet et par délégation,
Le Chef du Pôle Installation,
Contrôle des Structures et Emploi

Sébastien LESAGE

Cette décision peut être contestée dans les deux mois qui suivent sa notification si vous estimez qu'il a été fait une application incorrecte de la réglementation en vigueur, en précisant le point sur lequel porte votre contestation :

- par recours gracieux auprès de l'auteur de la décision ou hiérarchique adressé au Ministre de l'Agriculture, de l'Agroalimentaire et de la Forêt. L'absence de réponse dans un délai de deux mois fait naître une décision implicite de rejet qui peut elle-même être déférée au tribunal administratif dans les deux mois suivants.
- par recours contentieux devant le tribunal administratif de Saint-Denis, Avenue de la Victoire - 97400 Saint-Denis.



PRÉFET DE LA RÉUNION

Direction de l'alimentation,
de l'agriculture et de la forêt
Antenne sud
1 chemin de l'Irat
97410 Saint Pierre
Service Economie Agricole et Filières

DECISION N° 2018-AE-099
Accordant autorisation d'exploiter

LE PRÉFET DE LA RÉUNION
CHEVALIER DE LA LÉGIION D'HONNEUR
CHEVALIER DE L'ORDRE NATIONAL DU MÉRITE

Vu la loi du 19 mars 1946 érigeant en Départements la Guadeloupe, la Guyane, la Martinique et la Réunion, ainsi que les textes qui l'ont complétée ou modifiée,
Vu la loi d'avenir pour l'agriculture, l'alimentation et la forêt n°2014-1170 du 13 octobre 2014,
Vu la loi de programmation relative à l'égalité réelle outre-mer et portant autres dispositions en matière sociale et économique du 28 février 2017,
Vu le décret 2015-713 du 22 juin 2015,
Vu le Code Rural et de la Pêche Maritime, notamment l'article L312-1 relatif au Schéma Directeur Régional des Exploitations Agricoles, les articles R 312-1 et suivants, les articles L 331-1 et suivants, les articles R 331-1 et suivants, l'article D371-7 du même code,
Vu le décret du 29 juin 2017 portant nomination de Amaury de SAINT QUENTIN, Préfet de la Région Réunion, Préfet de La Réunion,
Vu l'arrêté ministériel du 20 juillet 2015 fixant les modalités de calcul des équivalences par type de production, région naturelle ou territoire pour l'établissement du schéma directeur régional des exploitations agricoles,
Vu l'arrêté préfectoral n° 999 SG/DAAF du 03/05/2017 établissant le schéma directeur régional des exploitations agricoles de La Réunion,
Vu l'arrêté préfectoral n°800 du 24 avril 2017 portant désignation des membres de la section spécialisée du Comité d'Orientation Stratégique et de Développement Agricole (COSDA) de La Réunion,
Vu l'arrêté préfectoral n° 1471 du 10 juillet 2017 portant délégation de signature,
Vu la décision de subdélégation de signature en date du 23 mars 2018,
Vu l'avis rendu par le Comité d'Orientation Stratégique et de Développement Agricole (COSDA) en date du 23/05/18

Considérant que le candidat a présenté un dossier répondant aux critères fixés par la réglementation, notamment du fait de :

- l'attestation d'une capacité professionnelle répondant aux prescriptions prévues
- l'atteinte du seuil de viabilité économique fixé à 25 000 euros de production brute standard

DECIDE

ARTICLE 1 L'autorisation d'exploiter est **accordée** à Monsieur RIVIERE JACKY Joseph Jenn Baptiste
Demeurant 18 chemin Cabri - 97425 LES AVIRONS
pour un terrain d'une superficie de 0,8752 ha
Références cadastrales 01AK0085 sur la commune de LES AVIRONS

ARTICLE 2 - La présente autorisation sera périmée si le fonds n'a pas été mis en culture dans les limites prévues à l'article L 331-4 et suivants du Code Rural et de la Pêche Maritime.

ARTICLE 3 - Le terrain sera exploité sous réserve du respect de la réglementation relative aux droits du sol (le Code de l'Urbanisme et le Code Forestier notamment).

ARTICLE 4 - Monsieur le secrétaire général de la préfecture et monsieur le directeur de l'alimentation, de l'agriculture et de la forêt, sont chargés, chacun pour ce qui le concerne de l'exécution de la présente décision.

Saint-Pierre, le 23/05/18

Pour le préfet et par délégation,
Le Chef du Pôle Installation,
Contrôle des Structures et Emploi

Sébastien LESAGE

Cette décision peut être contestée dans les deux mois qui suivent sa notification si vous estimez qu'il a été fait une application incorrecte de la réglementation en vigueur, en précisant le point sur lequel porte votre contestation :

- par recours gracieux auprès de l'auteur de la décision ou hiérarchique adressé au Ministre de l'Agriculture, de l'Agroalimentaire et de la Forêt. L'absence de réponse dans un délai de deux mois fait naître une décision implicite de rejet qui peut elle-même être déférée au tribunal administratif dans les deux mois suivants.
- par recours contentieux devant le tribunal administratif de Saint-Denis, Avenue de la Victoire - 97400 Saint-Denis.



PRÉFET DE LA RÉUNION

Direction de l'alimentation,
de l'agriculture et de la forêt
Antenne sud
1 chemin de l'Irat
97410 Saint Pierre
Service Economie Agricole et Filières

DECISION N° 2018-AE-102
Accordant autorisation d'exploiter

LE PRÉFET DE LA RÉUNION
CHEVALIER DE LA LÉGIION D'HONNEUR
CHEVALIER DE L'ORDRE NATIONAL DU MÉRITE

Vu la loi du 19 mars 1946 érigant en Départements la Guadeloupe, la Guyane, la Martinique et la Réunion, ainsi que les textes qui l'ont complétée ou modifiée,
Vu la loi d'avenir pour l'agriculture, l'alimentation et la forêt n°2014-1170 du 13 octobre 2014,
Vu la loi de programmation relative à l'égalité réelle outre-mer et portant autres dispositions en matière sociale et économique du 28 février 2017,
Vu le décret 2015-713 du 22 juin 2015,
Vu le Code Rural et de la Pêche Maritime, notamment l'article L312-1 relatif au Schéma Directeur Régional des Exploitations Agricoles, les articles R 312-1 et suivants, les articles L 331-1 et suivants, les articles R 331-1 et suivants, l'article D371-7 du même code,
Vu le décret du 29 juin 2017 portant nomination de Amaury de SAINT QUENTIN, Préfet de la Région Réunion, Préfet de la Réunion,
Vu l'arrêté ministériel du 20 juillet 2015 fixant les modalités de calcul des équivalences par type de production, région naturelle ou territoire pour l'établissement du schéma directeur régional des exploitations agricoles,
Vu l'arrêté préfectoral n° 999 SG/DAAF du 03/05/2017 établissant le schéma directeur régional des exploitations agricoles de La Réunion,
Vu l'arrêté préfectoral n°800 du 24 avril 2017 portant désignation des membres de la section spécialisée du Comité d'OrientatIon Stratégique et de Développement Agricole (COSDA) de La Réunion,
Vu l'arrêté préfectoral n° 1471 du 10 juillet 2017 portant délégation de signature,
Vu la décision de subdélégation de signature en date du 23 mars 2018,
Vu l'avis rendu par le Comité d'OrientatIon Stratégique et de Développement Agricole (COSDA) en date du 23/05/18

Considérant que le candidat a présenté un dossier répondant aux critères fixés par la réglementation notamment du fait de :

- l'attestation d'une capacité professionnelle répondant aux prescriptions prévues
- l'atteinte du seuil de viabilité économique fixé à 25 000 euros de production brute standard

DECIDE

ARTICLE 1 L'autorisation d'exploiter est **accordée** à Madame CALPETARD Marie Anne Josie
Demourant 3 impasse Mozart - 97421 LA RIVIERE

pour un terrain d'une superficie de 2,8979 ha
Références cadastrales 14CR0290, 14CR0131, 14CR0111, 14CR0112, 14CR0116, 14CR0120, 14CR0570, 14CR0121
en p, 14CR0304 en p, 14CR0482 en p, 14CR0479 en p. sur la commune de SAINT LOUIS

ARTICLE 2 - La présente autorisation sera périmée si le fonds n'a pas été mis en culture dans les limites prévues à l'article L 331-1 et suivants du Code Rural et de la Pêche Maritime.

ARTICLE 3 - Le terrain sera exploité sous réserve du respect de la réglementation relative aux droits du sol (le Code de l'Urbanisme et le Code Forestier notamment).

ARTICLE 4 - Monsieur le secrétaire général de la préfecture et monsieur le directeur de l'alimentation, de l'agriculture et de la forêt, sont chargés, chacun pour ce qui le concerne de l'exécution de la présente décision.

Saint-Pierre, le 23/05/18

Pour le préfet et par délégation,
Le Chef du Pôle Installation,
Contrôle des Structures et l'emploi

Sébastien LESAGE

Cette décision peut être contestée dans les deux mois qui suivent sa notification si vous estimez qu'il a été fait une application incorrecte de la réglementation en vigueur. en précisant le point sur lequel porte votre contestation :

- par recours gracieux auprès de l'auteur de la décision ou hiérarchique adressé au Ministre de l'Agriculture, de l'Agroalimentaire et de la Forêt. L'absence de réponse dans un délai de deux mois fait naître une décision implicite de rejet qui peut elle-même être déférée au tribunal administratif dans les deux mois suivants.
- par recours contentieux devant le tribunal administratif de Saint-Denis, Avenue de la Victoire - 97400 Saint-Denis.

PRÉFET DE LA RÉUNION

Direction de l'alimentation,
de l'agriculture et de la forêt
Antenne sud
1 chemin de l'Irat
97410 Saint Pierre
Service Economie Agricole et Fillères

DECISION N° 2018-AE-106
Accordant autorisation d'exploiter

LE PREFET DE LA REUNION
CHEVALIER DE LA LEGION D'HONNEUR
CHEVALIER DE L'ORDRE NATIONAL DU MERITE

Vu la loi du 19 mars 1946 érigant en Départements la Guadeloupe, la Guyane, la Martinique et la Réunion, ainsi que les textes qui l'ont complétée ou modifiée,
Vu la loi d'avenir pour l'agriculture, l'alimentation et la forêt n°2014-1170 du 13 octobre 2014,
Vu la loi de programmation relative à l'égalité réelle outre-mer et portant autres dispositions en matière sociale et économique du 28 février 2017,
Vu le décret 2015-713 du 22 juin 2015,
Vu le Code Rural et de la Pêche Maritime, notamment l'article L312-1 relatif au Schéma Directeur Régional des Exploitations Agricoles, les articles R 312-1 et suivants, les articles L 331-1 et suivants, les articles R 331-1 et suivants, l'article D371-7 du même code,
Vu le décret du 29 juin 2017 portant nomination de Amaury de SAINT QUENTIN, Préfet de la Région Réunion, Préfet de La Réunion,
Vu l'arrêté ministériel du 20 juillet 2015 fixant les modalités de calcul des équivalences par type de production, région naturelle ou territoire pour l'établissement du schéma directeur régional des exploitations agricoles,
Vu l'arrêté préfectoral n° 999 SG/DAAF du 03/05/2017 établissant le schéma directeur régional des exploitations agricoles de La Réunion,
Vu l'arrêté préfectoral n°800 du 24 avril 2017 portant désignation des membres de la section spécialisée du Comité d'Orientation Stratégique et de Développement Agricole (COSDA) de La Réunion,
Vu l'arrêté préfectoral n° 1471 du 10 juillet 2017 portant délégation de signature,
Vu la décision de subdélégation de signature en date du 23 mars 2018,
Vu l'avis rendu par le Comité d'Orientation Stratégique et de Développement Agricole (COSDA) en date du 23/05/18

Considérant que le candidat a présenté un dossier répondant aux critères fixés par la réglementation notamment du fait de :

- l'attestation d'une capacité professionnelle répondant aux prescriptions prévues
- l'atteinte du seuil de viabilité économique fixé à 25 000 euros de production brute standard

DECIDE

ARTICLE 1 L'autorisation d'exploiter est **accordée** à Madame LEVENEUR Marie Nathalie
Demeurant 30 rue Mahatma Gandhi - App. 33 SHLMR La ouette 97410 SAINT PIERRE.
pour un terrain d'une superficie de 2,6923 ha
Références cadastrales 161V0722 en partie (2,6923 ha / 5,3846 ha), sur la commune de SAINT PIERRE.


ARTICLE 2 - La présente autorisation sera périmée si le fonds n'a pas été mis en culture dans les limites prévues à l'article L 331-4 et suivants du Code Rural et de la Pêche Maritime.

ARTICLE 3 - Le terrain sera exploité sous réserve du respect de la réglementation relative aux droits du sol (le Code de l'Urbanisme et le Code Forestier notamment).

ARTICLE 4 - Monsieur le secrétaire général de la préfecture et monsieur le directeur de l'alimentation, de l'agriculture et de la forêt, sont chargés, chacun pour ce qui le concerne de l'exécution de la présente décision.

Saint-Pierre, le 23/05/18

Pour le préfet et par délégation,
Le Chef du Pôle Installation,
Contrôle des Structures et Emploi



Sébastien LESAGE

Cette décision peut être contestée dans les deux mois qui suivent sa notification si vous estimez qu'il y a eu une application incorrecte de la réglementation en vigueur, en précisant le point sur lequel porte votre contestation :

- par recours gracieux auprès de l'auteur de la décision ou hiérarchique adressé au Ministre de l'Agriculture, de l'Agroalimentaire et de la Forêt. L'absence de réponse dans un délai de deux mois fait naître une décision implicite de rejet qui peut elle-même être déférée au tribunal administratif dans les deux mois suivants.
- par recours contentieux devant le tribunal administratif de Saint-Denis, Avenue de la Victoire - 97400 Saint-Denis.



Liberté • Égalité • Fraternité

RÉPUBLIQUE FRANÇAISE

PRÉFET DE LA RÉUNION

Direction de l'alimentation,
de l'agriculture et de la forêt
Antenne sud
1 chemin de l'Irat
97410 Saint Pierre
Service Economie Agricole et Filières

DECISION N° 2018-AE-107
Accordant autorisation d'exploiter

LE PREFET DE LA REUNION
CHEVALIER DE LA LEGION D'HONNEUR
CHEVALIER DE L'ORDRE NATIONAL DU MERITE

Vu la loi du 19 mars 1946 érigant en Départements la Guadeloupe, la Guyane, la Martinique et la Réunion, ainsi que les textes qui l'ont complétée ou modifiée,

Vu la loi d'avenir pour l'agriculture, l'alimentation et la forêt n°2014-1170 du 13 octobre 2014,

Vu la loi de programmation relative à l'égalité réelle outre-mer et portant autres dispositions en matière sociale et économique du 28 février 2017,

Vu le décret 2015-713 du 22 juin 2015,

Vu le Code Rural et de la Pêche Maritime, notamment l'article L312-1 relatif au Schéma Directeur Régional des Exploitations Agricoles, les articles R 312-1 et suivants, les articles L 331-1 et suivants, les articles R 331-1 et suivants, l'article D371-7 du même code,

Vu le décret du 29 juin 2017 portant nomination de Amaury de SAINT QUENTIN, Préfet de la Région Réunion, Préfet de La Réunion,

Vu l'arrêté ministériel du 20 juillet 2015 fixant les modalités de calcul des équivalences par type de production, région naturelle ou territoire pour l'établissement du schéma directeur régional des exploitations agricoles,

Vu l'arrêté préfectoral n° 999 SG/DAAF du 03/05/2017 établissant le schéma directeur régional des exploitations agricoles de La Réunion,

Vu l'arrêté préfectoral n°800 du 24 avril 2017 portant désignation des membres de la section spécialisée du Comité d'Orientation Stratégique et de Développement Agricole (COSDA) de La Réunion,

Vu l'arrêté préfectoral n° 1471 du 10 juillet 2017 portant délégation de signature,

Vu la décision de subdélégation de signature en date du 23 mars 2018,

Vu l'avis rendu par le Comité d'Orientation Stratégique et de Développement Agricole (COSDA) en date du 23/05/18

Considérant que le candidat a présenté un dossier répondant aux critères fixés par la réglementation notamment du fait de :

- l'attestation d'une capacité professionnelle répondant aux prescriptions prévues
- l'atteinte du seuil de viabilité économique fixé à 25 000 euros de production brute standard

DECIDE

ARTICLE 1 L'autorisation d'exploiter est **accordée** à Monsieur **LEVENEUR Jean Olivier**
Demeurant **25 rue du Havre - 97410 SAINT PIERRE**

pour un terrain d'une superficie de **2,6923 ha**

Références cadastrales **16FV0722 en partie (2,6923 ha / 5,3846 ha)**, sur la commune de **SAINT PIERRE**

ARTICLE 2 - La présente autorisation sera **périmée** si le fonds n'a pas été mis en culture dans les limites prévues à l'article L 331-4 et suivants du Code Rural et de la Pêche Maritime.

ARTICLE 3 - Le terrain sera exploité sous réserve du respect de la réglementation relative aux droits du sol (le Code de l'Urbanisme et le Code Forestier notamment).

ARTICLE 4 - Monsieur le secrétaire général de la préfecture et monsieur le directeur de l'alimentation, de l'agriculture et de la forêt, sont chargés, chacun pour ce qui le concerne de l'exécution de la présente décision.

Saint-Pierre, le 23/05/18

Pour le préfet et par délégation,
Le Chef du Pôle Installation,
Contrôle des Structures et Emploi

Sébastien LISAGE

Cette décision peut être contestée dans les deux mois qui suivent sa notification si vous estimez qu'il a été fait une application incorrecte de la réglementation en vigueur, en précisant le point sur lequel porte votre contestation :

- par recours gracieux auprès de l'auteur de la décision ou hiérarchique adressé au Ministre de l'Agriculture, de l'Agroalimentaire et de la Forêt. L'absence de réponse dans un délai de deux mois fait naître une décision implicite de rejet qui peut elle-même être déférée au tribunal administratif dans les deux mois suivants.
- par recours contentieux devant le tribunal administratif de Saint-Denis, Avenue de la Victoire - 97400 Saint-Denis.



PRÉFET DE LA RÉUNION

Direction de l'alimentation,
de l'agriculture et de la forêt
Antenne sud
1 chemin de l'Irat
97410 Saint Pierre
Service Economie Agricole et Filières

DECISION N° 2018-AE-108
Accordant autorisation d'exploiter

LE PRÉFET DE LA RÉUNION
CHEVALIER DE LA LÉGIION D'HONNEUR
CHEVALIER DE L'ORDRE NATIONAL DU MÉRITE

Vu la loi du 19 mars 1946 érigeant en Départements la Guadeloupe, la Guyane, la Martinique et la Réunion, ainsi que les textes qui l'ont complétée ou modifiée,
Vu la loi d'avenir pour l'agriculture, l'alimentation et la forêt n°2014-1170 du 13 octobre 2014,
Vu la loi de programmation relative à l'égalité réelle outre-mer et portant autres dispositions en matière sociale et économique du 28 février 2017,
Vu le décret 2015-713 du 22 juin 2015,
Vu le Code Rural et de la Pêche Maritime, notamment l'article L312-1 relatif au Schéma Directeur Régional des Exploitations Agricoles, les articles R 312-1 et suivants, les articles L 331-1 et suivants, les articles R 331-1 et suivants, l'article D371-7 du même code,
Vu le décret du 29 juin 2017 portant nomination de Amaury de SAINT QUENTIN, Préfet de la Région Réunion, Préfet de La Réunion,
Vu l'arrêté ministériel du 20 juillet 2015 fixant les modalités de calcul des équivalences par type de production, région naturelle ou territoire pour l'établissement du schéma directeur régional des exploitations agricoles,
Vu l'arrêté préfectoral n° 999 SG/DAAF du 03/05/2017 établissant le schéma directeur régional des exploitations agricoles de La Réunion,
Vu l'arrêté préfectoral n°800 du 24 avril 2017 portant désignation des membres de la section spécialisée du Comité d'Orientatoin Stratégique et de Développement Agricole (COSDA) de La Réunion,
Vu l'arrêté préfectoral n° 1471 du 10 juillet 2017 portant délégation de signature,
Vu la décision de subdélégation de signature en date du 23 mars 2018,
Vu l'avis rendu par le Comité d'Orientatoin Stratégique et de Développement Agricole (COSDA) en date du 23/05/18

Considérant que le candidat a présenté un dossier répondant aux critères fixés par la réglementation notamment du fait de :

- l'affestation d'une capacité professionnelle répondant aux prescriptions prévues
- l'atteinte du seuil de viabilité économique fixé à 25 000 euros de production brute standard

DECIDE

ARTICLE 1 L'autorisation d'exploiter est **accordée** à Monsieur **GRENIER Jann Bernard**
Demeurant **27 chemin Motais - Mont Vert les Hauts 97410 SAINT PIERRE**
pour un terrain d'une superficie de **5,4200 ha**
Références cadastrales **22CP0134** sur la commune de **LE TAMPON**

ARTICLE 2 - La présente autorisation sera périmée si le fonds n'a pas été mis en culture dans les limites prévues à l'article L 331-4 et suivants du Code Rural et de la Pêche Maritime.

ARTICLE 3 - Le terrain sera exploité sous réserve du respect de la réglementation relative aux droits du soi (le Code de l'Urbanisme et le Code Forestier notamment).

ARTICLE 4 - Monsieur le secrétaire général de la préfecture et monsieur le directeur de l'alimentation, de l'agriculture et de la forêt, sont chargés, chacun pour ce qui le concerne de l'exécution de la présente décision.

Saint-Pierre, le 23/05/18

Pour le préfet et par délégation,
Le Chef du Pôle Installation,
Contrôle des Structures et Emploi

Sébastien LESAGE

Cette décision peut être contestée dans les deux mois qui suivent sa notification si vous estimez qu'il a été fait une application incorrecte de la réglementation en vigueur, en précisant le point sur lequel porte votre contestation :

- par recours gracieux auprès de l'auteur de la décision ou hiérarchique adressé au Ministre de l'Agriculture, de l'Agroalimentaire et de la Forêt. L'absence de réponse dans un délai de deux mois fait naître une décision implicite de rejet qui peut elle-même être déférée au tribunal administratif dans les deux mois suivants.
- par recours contentieux devant le tribunal administratif de Saint-Denis, Avenue de la Victoire - 97409 Saint-Denis.



Liberté • Égalité • Fraternité

RÉPUBLIQUE FRANÇAISE

PRÉFET DE LA RÉUNION

Direction de l'alimentation,
de l'agriculture et de la forêt
Antenne sud
1 chemin de l'Irat
97410 Saint Pierre
Service Economie Agricole et Filières

DECISION N° 2018-AE-109
Accordant autorisation d'exploiter

LE PRÉFET DE LA RÉUNION
CHEVALIER DE LA LÉGIION D'HONNEUR
CHEVALIER DE L'ORDRE NATIONAL DU MÉRITE

Vu la loi du 19 mars 1946 érigeant en Départements la Guadeloupe, la Guyane, la Martinique et la Réunion, ainsi que les textes qui l'ont complétée ou modifiée,

Vu la loi d'avenir pour l'agriculture, l'alimentation et la forêt n°2014-1170 du 13 octobre 2014,

Vu la loi de programmation relative à l'égalité réelle outre-mer et portant autres dispositions en matière sociale et économique du 28 février 2017,

Vu le décret 2015-713 du 22 juin 2015,

Vu le Code Rural et de la Pêche Maritime, notamment l'article L312-1 relatif au Schéma Directeur Régional des Exploitations Agricoles, les articles R 312-1 et suivants, les articles L 331-1 et suivants, les articles R 331-1 et suivants, l'article D331-7 du même code,

Vu le décret du 29 juin 2017 portant nomination de Amanry de SAINT QUENTIN, Préfet de la Région Réunion, Préfet de La Réunion,

Vu l'arrêté ministériel du 20 juillet 2015 fixant les modalités de calcul des équivalences par type de production, région naturelle ou territoire pour l'établissement du schéma directeur régional des exploitations agricoles,

Vu l'arrêté préfectoral n° 999 SG/DAAF du 03/05/2017 établissant le schéma directeur régional des exploitations agricoles de La Réunion,

Vu l'arrêté préfectoral n°800 du 24 avril 2017 portant désignation des membres de la section spécialisée du Comité d'Orientation Stratégique et de Développement Agricole (COSDA) de La Réunion,

Vu l'arrêté préfectoral n° 1471 du 10 juillet 2017 portant délégation de signature,

Vu la décision de subdélégation de signature en date du 23 mars 2018,

Vu l'avis rendu par le Comité d'Orientation Stratégique et de Développement Agricole (COSDA) en date du 23/05/18

Considérant que le candidat a présenté un dossier répondant aux critères fixés par la réglementation notamment du fait de :

- l'attestation d'une capacité professionnelle répondant aux prescriptions prévues
- l'atteinte du seuil de viabilité économique fixé à 25 000 euros de production brute standard

DECIDE

ARTICLE 1 L'autorisation d'exploiter est **accordée** à Madame VIRY Marie Cécile
Demeurant 20 allée David - 97410 SAINT PIERRE

pour un terrain d'une superficie de 2,3000 ha

Références cadastrales 16DK0077 en partie (2,30 ha / 2,3533 ha), sur la commune de SAINT PIERRE

ARTICLE 2 - La présente autorisation sera périmée si le fonds n'a pas été mis en culture dans les limites prévues à l'article L. 331-4 et suivants du Code Rural et de la Pêche Maritime.

ARTICLE 3 - Le terrain sera exploité sous réserve du respect de la réglementation relative aux droits du sol (le Code de l'Urbanisme et le Code Forestier notamment).

ARTICLE 4 - Monsieur le secrétaire général de la préfecture et monsieur le directeur de l'alimentation, de l'agriculture et de la forêt, sont chargés, chacun pour ce qui le concerne de l'exécution de la présente décision.

Saint-Pierre, le 23/05/18

Pour le préfet et par délégation,
Le Chef du Pôle Installation,
Contrôle des Structures et Emploi

Sébastien LISAGE

Cette décision peut être contestée dans les deux mois qui suivent sa notification si vous estimez qu'il a été fait une application incorrecte de la réglementation en vigueur, en précisant le point sur lequel porte votre contestation :

- par recours gracieux auprès de l'auteur de la décision ou hiérarchique adressé au Ministre de l'Agriculture, de l'Agroalimentaire et de la Forêt. L'absence de réponse dans un délai de deux mois fait naître une décision implicite de rejet qui peut elle-même être déférée au tribunal administratif dans les deux mois suivants.
- par recours contentieux devant le tribunal administratif de Saint-Denis, Avenue de la Victoire - 97400 Saint-Denis.

PRÉFET DE LA RÉUNION

Direction de l'alimentation,
de l'agriculture et de la forêt
Antenne sud
1 chemin de l'Irat
97410 Saint Pierre
Service Economie Agricole et Filières

DECISION N° 2018-AE-110
Accordant autorisation d'exploiter

LE PREFET DE LA REUNION
CHEVALIER DE LA LEGION D'HONNEUR
CHEVALIER DE L'ORDRE NATIONAL DU MERITE

Vu la loi du 19 mars 1946 érigeant en Départements la Guadeloupe, la Guyane, la Martinique et la Réunion, ainsi que les textes qui l'ont complétée ou modifiée,
Vu la loi d'avenir pour l'agriculture, l'alimentation et la forêt n°2014-1170 du 13 octobre 2014,
Vu la loi de programmation relative à l'égalité réelle outre-mer et portant autres dispositions en matière sociale et économique du 28 février 2017,
Vu le décret 2015-713 du 22 juin 2015,
Vu le Code Rural et de la Pêche Maritime, notamment l'article L312-1 relatif au Schéma Directeur Régional des Exploitations Agricoles, les articles R 312-1 et suivants, les articles L 331-1 et suivants, les articles R 331-1 et suivants, l'article D371-7 du même code,
Vu le décret du 29 juin 2017 portant nomination de Amaury de SAINT QUENTIN, Préfet de la Région Réunion, Préfet de La Réunion,
Vu l'arrêté ministériel du 20 juillet 2015 fixant les modalités de calcul des équivalences par type de production, région naturelle ou territoire pour l'établissement du schéma directeur régional des exploitations agricoles,
Vu l'arrêté préfectoral n° 999 SG/DAAF du 03/05/2017 établissant le schéma directeur régional des exploitations agricoles de La Réunion,
Vu l'arrêté préfectoral n°800 du 24 avril 2017 portant désignation des membres de la section spécialisée du Comité d'Orientations Stratégique et de Développement Agricole (COSDA) de La Réunion,
Vu l'arrêté préfectoral n° 1471 du 10 juillet 2017 portant délégation de signature,
Vu la décision de subdélégation de signature en date du 23 mars 2018,
Vu l'avis rendu par le Comité d'Orientations Stratégique et de Développement Agricole (COSDA) en date du 23/05/18

Considérant que le candidat a présenté un dossier répondant aux critères fixés par la réglementation notamment du fait de :

- l'attestation d'une capacité professionnelle répondant aux prescriptions prévues
- l'atteinte du seuil de viabilité économique fixé à 25 000 euros de production brute standard

DECIDE

ARTICLE 1 L'autorisation d'exploiter est **accordée** à Monsieur **BENARD Herland**
Demourant **51 Chemin Philidor Têcher - 97418 PLAINE DES CAFRES**
pour un terrain d'une superficie de **0,5079 ha**
Références cadastrales **22DO0787, 22DO0792, 22DO0794** sur la commune de **LE TAMPON**


ARTICLE 2 - La présente autorisation sera périmée si le fonds n'a pas été mis en culture dans les limites prévues à l'article L 331-4 et suivants du Code Rural et de la Pêche Maritime.

ARTICLE 3 - Le terrain sera exploité sous réserve du respect de la réglementation relative aux droits du sol (le Code de l'Urbanisme et le Code Forestier notamment).

ARTICLE 4 - Monsieur le secrétaire général de la préfecture et monsieur le directeur de l'alimentation, de l'agriculture et de la forêt, sont chargés, chacun pour ce qui le concerne de l'exécution de la présente décision.

Saint-Pierre, le 23/05/18

Pour le préfet et par délégation,
Le Chef du Pôle Installation,
Contrôle des Structures et Emploi



Sébastien LESAGE

Cette décision peut être contestée dans les deux mois qui suivent sa notification si vous estimez qu'il a été fait une application incorrecte de la réglementation en vigueur, en précisant le point sur lequel porte votre contestation :

- par recours gracieux auprès de l'auteur de la décision ou hiérarchique adressé au Ministre de l'Agriculture, de l'Agroalimentaire et de la Forêt. L'absence de réponse dans un délai de deux mois fait naître une décision implicite de rejet qui peut elle-même être déférée au tribunal administratif dans les deux mois suivants,
- par vos recours éventuels devant le tribunal administratif de Saint-Denis, Avenue de la Victoire - 97400 Saint-Denis.



PRÉFET DE LA RÉUNION

Direction de l'alimentation,
de l'agriculture et de la forêt
Antenne sud
1 chemin de l'Irat
97410 Saint Pierre
Service Economie Agricole et Filières

DECISION N° 2018-AE-111
Accordant autorisation d'exploiter

LE PRÉFET DE LA RÉUNION
CHEVALIER DE LA LÉGIION D'HONNEUR
CHEVALIER DE L'ORDRE NATIONAL DU MÉRITE

Vu la loi du 19 mars 1946 érigant en Départements la Guadeloupe, la Guyane, la Martinique et la Réunion, ainsi que les textes qui l'ont complétée ou modifiée,
Vu la loi d'avenir pour l'agriculture, l'alimentation et la forêt n°2014-1170 du 13 octobre 2014,
Vu la loi de programmation relative à l'égalité réelle outre-mer et portant autres dispositions en matière sociale et économique du 28 février 2017,
Vu le décret 2015-713 du 22 juin 2015,
Vu le Code Rural et de la Pêche Maritime, notamment l'article L312-1 relatif au Schéma Directeur Régional des Exploitations Agricoles, les articles R 312-1 et suivants, les articles L 331-1 et suivants, les articles R 331-1 et suivants, l'article D371-7 du même code,
Vu le décret du 29 juin 2017 portant nomination de Amaury de SAINT QUENTIN, Préfet de la Région Réunion, Préfet de La Réunion,
Vu l'arrêté ministériel du 20 juillet 2015 fixant les modalités de calcul des équivalences par type de production, région naturelle ou territoire pour l'établissement du schéma directeur régional des exploitations agricoles,
Vu l'arrêté préfectoral n° 999 SG/DAAF du 03/05/2017 établissant le schéma directeur régional des exploitations agricoles de La Réunion,
Vu l'arrêté préfectoral n°800 du 24 avril 2017 portant désignation des membres de la section spécialisée du Comité d'Orientation Stratégique et de Développement Agricole (COSDA) de La Réunion,
Vu l'arrêté préfectoral n° 1471 du 10 juillet 2017 portant délégation de signature,
Vu la décision de subdélégation de signature en date du 23 mars 2018,
Vu l'avis rendu par le Comité d'Orientation Stratégique et de Développement Agricole (COSDA) en date du 23/05/18

Considérant que le candidat a présenté un dossier répondant aux critères fixés par la réglementation notamment du fait de :

- l'attestation d'une capacité professionnelle répondant aux prescriptions prévues
- l'atteinte du seuil de viabilité économique fixé à 25 000 euros de production brute standard

DECIDE

ARTICLE 1 L'autorisation d'exploiter est **accordée** à Monsieur PAYET Jean Pierrrot
Demeurant 128 chemin du Grand Tampon - 97430 TAMPON
pour un terrain d'une superficie de 1,5000 ha
Références cadastrales 22CP0640 en partie – 1,50 ha / 1,5938 ha), sur la commune de LE TAMPON

ARTICLE 2 - La présente autorisation sera **permise** si le fonds n'a pas été mix en culture dans les limites prévues à l'article L 331-4 et suivants du Code Rural et de la Pêche Maritime.

ARTICLE 3 - Le terrain sera exploité sous réserve du respect de la réglementation relative aux droits du sol (le Code de l'Urbanisme et le Code Forestier notamment).

ARTICLE 4 - Monsieur le secrétaire général de la préfecture et monsieur le directeur de l'alimentation, de l'agriculture et de la forêt, sont chargés, chacun pour ce qui le concerne de l'exécution de la présente décision.

Saint-Pierre, le 23/05/18

Pour le préfet et par délégation,
Le Chef du Pôle Installation,
Contrôle des Structures et l'emploi

Sébastien LESAGE

Cette décision peut être contestée dans les deux mois qui suivent sa notification si vous estimez qu'il a été fait une application incorrecte de la réglementation en vigueur, en précisant le point sur lequel porte votre contestation :

- par recours gracieux auprès de l'auteur de la décision ou hiérarchique adressé au Ministre de l'Agriculture, de l'Agroalimentaire et de la Forêt. L'absence de réponse dans un délai de deux mois fait naître une décision implicite de rejet qui peut elle-même être déférée au tribunal administratif dans les deux mois suivants.
- par recours contentieux devant le tribunal administratif de Saint-Denis, Avenue de la Victoire - 97400 Saint-Denis.



Liberté • Égalité • Fraternité

RÉPUBLIQUE FRANÇAISE

PRÉFET DE LA RÉUNION

Direction de l'alimentation,
de l'agriculture et de la forêt
Antenne sud
1 chemin de l'Irat
97410 Saint Pierre
Service Economie Agricole et Filières

DECISION N° 2018-AE-112
Accordant autorisation d'exploiter

LE PRÉFET DE LA RÉUNION
CHEVALIER DE LA LÉGIION D'HONNEUR
CHEVALIER DE L'ORDRE NATIONAL DU MÉRITE

Vu la loi du 19 mars 1946 érigant en Départements la Guadeloupe, la Guyane, la Martinique et la Réunion, ainsi que les textes qui l'ont complétée ou modifiée,

Vu la loi d'avenir pour l'agriculture, l'alimentation et la forêt n°2014-1170 du 13 octobre 2014,

Vu la loi de programmation relative à l'égalité réelle outre-mer et portant autres dispositions en matière sociale et économique du 28 février 2017,

Vu le décret 2015-713 du 22 juin 2015,

Vu le Code Rural et de la Pêche Maritime, notamment l'article L312-1 relatif au Schéma Directeur Régional des Exploitations Agricoles, les articles R 312-1 et suivants, les articles L 331-1 et suivants, les articles R 331-1 et suivants, l'article D371-7 du même code,

Vu le décret du 29 juin 2017 portant nomination de Amaury de SAINT-QUENTIN, Préfet de la Région Réunion, Préfet de La Réunion,

Vu l'arrêté ministériel du 20 juillet 2015 fixant les modalités de calcul des équivalences par type de production, région naturelle ou territoire pour l'établissement du schéma directeur régional des exploitations agricoles,

Vu l'arrêté préfectoral n° 999 SG/DAAF du 03/05/2017 établissant le schéma directeur régional des exploitations agricoles de La Réunion,

Vu l'arrêté préfectoral n°800 du 24 avril 2017 portant désignation des membres de la section spécialisée du Comité d'Orientation Stratégique et de Développement Agricole (COSDA) de La Réunion,

Vu l'arrêté préfectoral n° 1471 du 10 juillet 2017 portant délégation de signature,

Vu la décision de subdélégation de signature en date du 23 mars 2018,

Vu l'avis rendu par le Comité d'Orientation Stratégique et de Développement Agricole (COSDA) en date du 23/05/18

Considérant que le candidat a présenté un dossier répondant aux critères fixés par la réglementation notamment du fait de :

- L'attestation d'une capacité professionnelle répondant aux prescriptions prévues
- L'atteinte du seuil de viabilité économique fixé à 25 000 euros de production brute standard

DECIDE

ARTICLE 1 L'autorisation d'exploiter est **accordée** à Monsieur **SABRILAMOUR Johan**
Demeurant **20 Impasse des cisternes - 97429 PETITE ILE**

pour un terrain d'une superficie de **0,4511 ha**

Références cadastrales **05AK0404, 05AK0640** sur la commune de **PETITE ILE**

ARTICLE 2 - La présente autorisation sera périmée si le fonds n'a pas été mis en culture dans les limites prévues à l'article L 331-4 et suivants du Code Rural et de la Pêche Maritime.

ARTICLE 3 - Le terrain sera exploité sous réserve du respect de la réglementation relative aux droits du sol (le Code de l'Urbanisme et le Code Forestier notamment).

ARTICLE 4 - Monsieur le secrétaire général de la préfecture et monsieur le directeur de l'alimentation, de l'agriculture et de la forêt, sont chargés, chacun pour ce qui le concerne de l'exécution de la présente décision.

Saint-Pierre, le 23/05/18

Pour le préfet et par délégation,
Le Chef du Pôle Installation,
Contrôle des Structures et Emploi

Sébastien LESAGI

Cette décision peut être contestée dans les deux mois qui suivent sa notification si vous estimez qu'il a été fait une application incorrecte de la réglementation en vigueur, en précisant le point sur lequel porte votre contestation :

- par recours gracieux auprès de l'auteur de la décision ou hiérarchique adressé au Ministre de l'Agriculture, de l'Agroalimentaire et de la Forêt. L'absence de réponse dans un délai de deux mois fait naître une décision implicite de rejet qui peut elle-même être déférée au tribunal administratif dans les deux mois suivants.
- par recours contentieux devant le tribunal administratif de Saint-Denis, Avenue de la Victoire - 97400 Saint-Denis

PRÉFET DE LA RÉUNION

Direction de l'alimentation,
de l'agriculture et de la forêt
Antenne sud
1 chemin de l'Irat
97410 Saint Pierre
Service Economie Agricole et Filières

DECISION N° 2018-AE-113
Accordant autorisation d'exploiter

LE PRÉFET DE LA RÉUNION
CHEVALIER DE LA LÉGIION D'HONNEUR
CHEVALIER DE L'ORDRE NATIONAL DU MÉRITE

Vu la loi du 19 mars 1946 érigant en Départements la Guadeloupe, le Guyane, la Martinique et la Réunion, ainsi que les textes qui l'ont complétée ou modifiée,
Vu la loi d'avenir pour l'agriculture, l'alimentation et la forêt n°2014-1170 du 13 octobre 2014,
Vu la loi de programmation relative à l'égalité réelle outre-mer et portant autres dispositions en matière sociale et économique du 28 février 2017,
Vu le décret 2015-713 du 22 juin 2015,
Vu le Code Rural et de la Pêche Maritime, notamment l'article L312-1 relatif au Schéma Directeur Régional des Exploitations Agricoles, les articles R 312-1 et suivants, les articles L 331-1 et suivants, les articles R 331-1 et suivants, l'article D3371-7 du même code,
Vu le décret du 29 juin 2017 portant nomination de Amoury de SAINT QUENTIN, Préfet de la Région Réunion, Préfet de La Réunion,
Vu l'arrêté ministériel du 20 juillet 2015 fixant les modalités de calcul des équivalences par type de production, région naturelle ou territoire pour l'établissement du schéma directeur régional des exploitations agricoles,
Vu l'arrêté préfectoral n° 999 SG/DAAF du 03/05/2017 établissant le schéma directeur régional des exploitations agricoles de La Réunion,
Vu l'arrêté préfectoral n°800 du 24 avril 2017 portant désignation des membres de la section spécialisée du Comité d'Orientation Stratégique et de Développement Agricole (COSDA) de La Réunion,
Vu l'arrêté préfectoral n° 1471 du 10 juillet 2017 portant délégation de signature,
Vu la décision de subdélégation de signature en date du 23 mars 2018,
Vu l'avis rendu par le Comité d'Orientation Stratégique et de Développement Agricole (COSDA) en date du 23/05/18

Considérant que le candidat a présenté un dossier répondant aux critères fixés par la réglementation notamment du fait de :

- l'attestation d'une capacité professionnelle répondant aux prescriptions prévues
- l'atteinte du seuil de viabilité économique fixé à 25 000 euros de production brute standard

DECIDE

ARTICLE 1 L'autorisation d'exploiter est **accordée** à Monsieur **TECHER Pierre Louis**
Demeurant **18 Lot. Des Iechis - 97427 ETANG SALE**
pour un terrain d'une superficie de **2,3397 ha**
Références cadastrales **22CW0068** sur la commune de **LE TAMPON**


ARTICLE 2 - La présente autorisation sera périmée si le fonds n'a pas été mis en culture dans les limites prévues à l'article L. 331-4 et suivants du Code Rural et de la Pêche Maritime.

ARTICLE 3 - Le terrain sera exploité sous réserve du respect de la réglementation relative aux droits du sol (le Code de l'Urbanisme et le Code Forestier notamment).

ARTICLE 4 - Monsieur le secrétaire général de la préfecture et monsieur le directeur de l'alimentation, de l'agriculture et de la forêt, sont chargés, chacun pour ce qui le concerne de l'exécution de la présente décision.

Saint-Pierre, le 23/05/18

Pour le préfet et par délégation,
Le Chef du Pôle Installation,
Contrôle des Structures et Emploi



Sébastien LESAGE

Cette décision peut être contestée dans les deux mois qui suivent sa notification si vous estimez qu'il a été fait une application incorrecte de la réglementation en vigueur, en précisant le point sur lequel porte votre contestation :

- par recours gracieux auprès de l'auteur de la décision ou hiérarchique adressé au Ministre de l'Agriculture, de l'Agroalimentaire et de la Forêt. L'absence de réponse dans un délai de deux mois fait naître une décision implicite de rejet qui peut elle-même être déférée au tribunal administratif dans les deux mois suivants.
- par recours contentieux devant le tribunal administratif de Saint-Denis, Avenue de la Croix - 97400 Saint-Denis.



Liberté • Égalité • Fraternité
RÉPUBLIQUE FRANÇAISE

PRÉFET DE LA RÉUNION

Direction de l'alimentation,
de l'agriculture et de la forêt
Antenne sud
1 chemin de l'Irat
97410 Saint Pierre
Service Economie Agricole et Filières

DECISION N° 2018-AE-114
Accordant autorisation d'exploiter

LE PREFET DE LA REUNION
CHEVALIER DE LA LEGION D'HONNEUR
CHEVALIER DE L'ORDRE NATIONAL DU MERITE

Vu la loi du 19 mars 1946 érigeant en Départements la Guadeloupe, la Guyane, la Martinique et la Réunion, ainsi que les textes qui l'ont complétée ou modifiée,
Vu la loi d'avenir pour l'agriculture, l'alimentation et la forêt n°2014-1170 du 13 octobre 2014,
Vu la loi de programmation relative à l'égalité réelle outre-mer et portant autres dispositions en matière sociale et économique du 28 février 2017,
Vu le décret 2015-713 du 22 juin 2015,
Vu le Code Rural et de la Pêche Maritime, notamment l'article L312-1 relatif au Schéma Directeur Régional des Exploitations Agricoles, les articles R 312-1 et suivants, les articles L 331-1 et suivants, les articles R 331-1 et suivants, l'article D371-7 du même code,
Vu le décret du 29 juin 2017 portant nomination de Amaury de SAINT QUENTIN, Préfet de la Région Réunion, Préfet de La Réunion,
Vu l'arrêté ministériel du 20 juillet 2015 fixant les modalités de calcul des équivalences par type de production, région naturelle ou territoire pour l'établissement du schéma directeur régional des exploitations agricoles,
Vu l'arrêté préfectoral n° 999 SG/DAAF du 03/05/2017 établissant le schéma directeur régional des exploitations agricoles de La Réunion,
Vu l'arrêté préfectoral n°800 du 24 avril 2017 portant désignation des membres de la section spécialisée du Comité d'Orientation Stratégique et de Développement Agricole (COSDA) de La Réunion,
Vu l'arrêté préfectoral n° 1471 du 10 juillet 2017 portant délégation de signature,
Vu la décision de subdélégation de signature en date du 23 mars 2018,
Vu l'avis rendu par le Comité d'Orientation Stratégique et de Développement Agricole (COSDA) en date du 23/05/18

Considérant que le candidat a présenté un dossier répondant aux critères fixés par la réglementation notamment du fait de :

- l'attestation d'une capacité professionnelle répondant aux prescriptions prévues
- l'atteinte du seuil de viabilité économique fixé à 25 000 euros de production brute standard

DECIDE

ARTICLE 1 L'autorisation d'exploiter est **accordée à Monsieur TECHER Pierre Louis**
Demeurant 18 Lot. Des Ietchis - 97427 ETANG SALE
pour un terrain d'une superficie de 0,9028 ha
Références cadastrales 22AV0078, 22AV0077 sur la commune de LE TAMPON

ARTICLE 2 - La présente autorisation sera périmée si le fonds n'a pas été mis en culture dans les limites prévues à l'article L 331-4 et suivants du Code Rural et de la Pêche Maritime.

ARTICLE 3 - Le terrain sera exploité sous réserve du respect de la réglementation relative aux droits du sol (le Code de l'Urbanisme et le Code Forestier notamment).

ARTICLE 4 - Monsieur le secrétaire général de la préfecture et monsieur le directeur de l'alimentation, de l'agriculture et de la forêt, sont chargés, chacun pour ce qui le concerne de l'exécution de la présente décision.

Saint-Pierre, le 23/05/18

Pour le préfet et par délégation,
Le Chef du Pôle Installation,
Contrôle des Structures et Emploi

Sébastien HSAGE

Cette décision peut être contestée dans les deux mois qui suivent sa notification si vous estimez qu'il a été fait une application incorrecte de la réglementation en vigueur, en précisant le point sur lequel porte votre contestation :

- par recours gracieux auprès de l'auteur de la décision ou hiérarchique adressé au Ministre de l'Agriculture, de l'agroalimentaire et de la forêt. L'absence de réponse dans un délai de deux mois fait naître une décision implicite de rejet qui peut elle-même être déférée au tribunal administratif dans les deux mois suivants.
- par recours contentieux devant le tribunal administratif de Saint-Denis, Avenue de la Victoire - 97400 Saint-Denis



PRÉFET DE LA RÉUNION

Direction de l'alimentation,
de l'agriculture et de la forêt
Antenne sud
1 chemin de l'Etat
97410 Saint Pierre
Service Economie Agricole et Filières

DECISION N° 2018-AE-115
Accordant autorisation d'exploiter

LE PREFET DE LA REUNION
CHEVALIER DE LA LEGION D'HONNEUR
CHEVALIER DE L'ORDRE NATIONAL DU MERITE

Vu la loi du 19 mars 1946 érigeant en Départements la Guadeloupe, la Guyane, la Martinique et la Réunion, ainsi que les textes qui l'ont complétée ou modifiée,
Vu la loi d'avenir pour l'agriculture, l'alimentation et la forêt n°2014-1170 du 13 octobre 2014,
Vu la loi de programmation relative à l'égalité réelle outre-mer et portant autres dispositions en matière sociale et économique du 28 février 2017,
Vu le décret 2015-713 du 22 juin 2015,
Vu le Code Rural et de la Pêche Maritime, notamment l'article L.312-1 relatif au Schéma Directeur Régional des Exploitations Agricoles, les articles R.312-1 et suivants, les articles L.331-1 et suivants, les articles R.331-1 et suivants, l'article D371-7 du même code,
Vu le décret du 29 juin 2017 portant nomination de Amaury de SAINT QUENTIN, Préfet de la Région Réunion, Préfet de La Réunion,
Vu l'arrêté ministériel du 20 juillet 2015 fixant les modalités de calcul des équivalences par type de production, région naturelle ou territoire pour l'établissement du schéma directeur régional des exploitations agricoles,
Vu l'arrêté préfectoral n° 999 SG/DAAF du 03/05/2017 établissant le schéma directeur régional des exploitations agricoles de La Réunion,
Vu l'arrêté préfectoral n°800 du 24 avril 2017 portant désignation des membres de la section spécialisée du Comité d'Orientation Stratégique et de Développement Agricole (COSDA) de La Réunion,
Vu l'arrêté préfectoral n° 1471 du 10 juillet 2017 portant délégation de signature,
Vu la décision de subdélégation de signature en date du 23 mars 2018,
Vu l'avis rendu par le Comité d'Orientation Stratégique et de Développement Agricole (COSDA) en date du 23/05/18

Considérant que le candidat a présenté un dossier répondant aux critères fixés par la réglementation notamment du fait de :

- l'attestation d'une capacité professionnelle répondant aux prescriptions prévues
- l'atteinte du seuil de viabilité économique fixé à 25 000 euros de production brute standard

DECIDE

ARTICLE 1 L'autorisation d'exploiter est **accordée** à Monsieur **THIERRY Bruno**
Demeurant **25 chemin Bassin plat - 97410 SAINT PIERRE**
pour un terrain d'une superficie de **3,9238 ha**
Références cadastrales **16DZ0008** sur la commune de **SAINT PIERRE**

ARTICLE 2 - La présente autorisation sera périmée si le fonds n'a pas été mis en culture dans les limites prévues à l'article L.331-1 et suivants du Code Rural et de la Pêche Maritime.

ARTICLE 3 - Le terrain sera exploité sous réserve du respect de la réglementation relative aux droits du sol (le Code de l'Urbanisme et le Code Forestier notamment).

ARTICLE 4 - Monsieur le secrétaire général de la préfecture et monsieur le directeur de l'alimentation, de l'agriculture et de la forêt, sont chargés, chacun pour ce qui le concerne de l'exécution de la présente décision.

Saint-Pierre, le 23/05/18

Pour le préfet et par délégation,
Le Chef du Pôle Installation,
Contrôle des Structures et Emploi

Sébastien LESAGE

Cette décision peut être contestée dans les deux mois qui suivent sa notification si vous estimez qu'il a été fait une application incorrecte de la réglementation en vigueur, en présentant le point sur lequel porte votre contestation :

- par recours gracieux auprès de l'auteur de la décision ou hiérarchique adressé au Ministre de l'Agriculture, de l'Agroalimentaire et de la Forêt. L'absence de réponse dans un délai de deux mois fait naître une décision implicite de rejet qui peut elle-même être déférée au tribunal administratif dans les deux mois suivants.
- par recours contentieux devant le tribunal administratif de Saint-Denis, Avenue de la Victoire - 97409 Saint-Denis.



PRÉFET DE LA RÉUNION

Direction de l'alimentation,
de l'agriculture et de la forêt
Antenne sud
1 chemin de l'Irat
97410 Saint Pierre
Service Economie Agricole et Filières

DECISION N° 2018-AE-116
Accordant autorisation d'exploiter

LE PRÉFET DE LA RÉUNION
CHEVALIER DE LA LÉGIION D'HONNEUR
CHEVALIER DE L'ORDRE NATIONAL DU MÉRITE

Vu la loi du 19 mars 1946 érigant en Départements la Guadeloupe, la Guyane, la Martinique et la Réunion, ainsi que les textes qui l'ont complétée ou modifiée,
Vu la loi d'avenir pour l'agriculture, l'alimentation et la forêt n°2014-1170 du 13 octobre 2014,
Vu la loi de programmation relative à l'égalité réelle outre-mer et portant autres dispositions en matière sociale et économique du 28 février 2017,
Vu le décret 2015-713 du 22 juin 2015,
Vu le Code Rural et de la Pêche Maritime, notamment l'article L312-1 relatif au Schéma Directeur Régional des Exploitations Agricoles, les articles R 312-1 et suivants, les articles L 331-1 et suivants, les articles R 331-1 et suivants, l'article D371-7 du même code,
Vu le décret du 29 juin 2017 portant nomination de Amaury de SAINT QUENTIN, Préfet de la Région Réunion, Préfet de La Réunion,
Vu l'arrêté ministériel du 20 juillet 2015 fixant les modalités de calcul des équivalences par type de production, région naturelle ou territoire pour l'établissement du schéma directeur régional des exploitations agricoles,
Vu l'arrêté préfectoral n° 999 SG/DAAF du 03/05/2017 établissant le schéma directeur régional des exploitations agricoles de La Réunion,
Vu l'arrêté préfectoral n°800 du 24 avril 2017 portant désignation des membres de la section spécialisée du Comité d'Orientatoin Stratégique et de Développement Agricole (COSDA) de La Réunion,
Vu l'arrêté préfectoral n° 1471 du 10 juillet 2017 portant délégation de signature,
Vu la décision de subdélégation de signature en date du 23 mars 2018,
Vu l'avis rendu par le Comité d'Orientatoin Stratégique et de Développement Agricole (COSDA) en date du 23/05/18

Considérant que le candidat a présenté un dossier répondant aux critères fixés par la réglementation notamment du fait de :

- l'attestation d'une capacité professionnelle répondant aux prescriptions prévues
- l'atteinte du seuil de stabilité économique fixé à 25 000 euros de production brute standard

DECIDE

ARTICLE 1 L'autorisation d'exploiter est **accordée** à Monsieur **BARRET Annick Rosaire**
Demeurant **23 chemin Claude Lebon - 97429 PETITE ILE**
pour un terrain d'une superficie de **0,5000 ha**
Références cadastrales **05A10286** sur la commune de **PETITE ILE**

ARTICLE 2 - La présente autorisation sera périmée si le fonds n'a pas été mis en culture dans les limites prévues à l'article L. 331-4 et suivants du Code Rural et de la Pêche Maritime.

ARTICLE 3 - Le terrain sera exploité sous réserve du respect de la réglementation relative aux droits du sol (le Code de l'Urbanisme et le Code Forestier notamment).

ARTICLE 4 - Monsieur le secrétaire général de la préfecture et monsieur le directeur de l'alimentation, de l'agriculture et de la forêt, sont chargés, chacun pour ce qui le concerne de l'exécution de la présente décision.

Saint-Pierre, le 23/05/18

Pour le préfet et par délégation,
Le Chef du Pôle Installation,
Contrôle des Structures et Emploi

Sébastien LESAGI

Cette décision peut être contestée dans les deux mois qui suivent sa notification si vous estimez qu'il a été fait une application incorrecte de la réglementation en vigueur, en précisant le point sur lequel porte votre contestation :

- par recours gracieux auprès de l'auteur de la décision ou hiérarchique adressé au Ministre de l'Agriculture, de l'Agroalimentaire et de la Forêt. L'absence de réponse dans un délai de deux mois fait naître une décision implicite de rejet qui peut elle-même être déférée au tribunal administratif dans les deux mois suivants.
- par recours contentieux devant le tribunal administratif de Saint-Denis, Avenue de la Victoire - 97400 Saint-Denis.



Liberté • Égalité • Fraternité

RÉPUBLIQUE FRANÇAISE

PRÉFET DE LA RÉUNION

Direction de l'alimentation,
de l'agriculture et de la forêt
Antenne sud
1 chemin de l'Irat
97410 Saint Pierre
Service Economie Agricole et Filières

DECISION N° 2018-AE-117
Accordant autorisation d'exploiter

LE PREFET DE LA REUNION
CHEVALIER DE LA LEGION D'HONNEUR
CHEVALIER DE L'ORDRE NATIONAL DU MERITE

Vu la loi du 19 mars 1946 érigant en Départements la Guadeloupe, la Guyane, la Martinique et la Réunion, ainsi que les textes qui l'ont complétée ou modifiée,
Vu la loi d'avenir pour l'agriculture, l'alimentation et la forêt n°2014-1170 du 13 octobre 2014,
Vu la loi de programmation relative à l'égalité réelle outre-mer et portant autres dispositions en matière sociale et économique du 28 février 2017,
Vu le décret 2015-713 du 22 juin 2015,
Vu le Code Rural et de la Pêche Maritime, notamment l'article L.312-1 relatif au Schéma Directeur Régional des Exploitations Agricoles, les articles R.312-1 et suivants, les articles L.331-1 et suivants, les articles R.331-1 et suivants, l'article D371-7 du même code,
Vu le décret du 29 juin 2017 portant nomination de Amaury de SAINT QUENTIN, Préfet de la Région Réunion, Préfet de La Réunion,
Vu l'arrêté ministériel du 20 juillet 2015 fixant les modalités de calcul des équivalences par type de production, région naturelle ou territoire pour l'établissement du schéma directeur régional des exploitations agricoles,
Vu l'arrêté préfectoral n° 999 SG/DAAF du 03/05/2017 établissant le schéma directeur régional des exploitations agricoles de La Réunion,
Vu l'arrêté préfectoral n°800 du 24 avril 2017 portant désignation des membres de la section spécialisée du Comité d'Orientation Stratégique et de Développement Agricole (COSDA) de La Réunion,
Vu l'arrêté préfectoral n° 1471 du 10 juillet 2017 portant délégation de signature,
Vu la décision de subdélégation de signature en date du 23 mars 2018,
Vu l'avis rendu par le Comité d'Orientation Stratégique et de Développement Agricole (COSDA) en date du 23/05/18

Considérant que le candidat a présenté un dossier répondant aux critères fixés par la réglementation notamment du fait de :

- L'attestation d'une capacité professionnelle répondant aux prescriptions prévues
- L'atteinte du seuil de viabilité économique fixé à 25 000 euros de production brute standard

DECIDE

ARTICLE 1 L'autorisation d'exploiter est **accordée** à Monsieur **BARRET Anniek Rosaire**
Demeurant **22 chemin Claude Lebon - 97429 PETITE ILE**

pour un terrain d'une superficie de **1,7324 ha**
Références cadastrales **05A10076** sur la commune de **PETITE ILE**.

ARTICLE 2 - La présente autorisation sera périmée si le fonds n'a pas été mis en culture dans les limites prévues à l'article L.331-4 et suivants du Code Rural et de la Pêche Maritime.

ARTICLE 3 - Le terrain sera exploité sous réserve du respect de la réglementation relative aux droits du sol (le Code de l'Urbanisme et le Code Forestier notamment).

ARTICLE 4 - Monsieur le secrétaire général de la préfecture et monsieur le directeur de l'alimentation, de l'agriculture et de la forêt, sont chargés, chacun pour ce qui le concerne de l'exécution de la présente décision.

Saint-Pierre, le 23/05/18

Pour le préfet et par délégation,
Le Chef du Pôle Installation,
Contrôle des Structures et Emploi

Sébastien LESAGE

Cette décision peut être contestée dans les deux mois qui suivent sa notification si vous estimez qu'il a été fait une application incorrecte de la réglementation en vigueur, en précisant le point sur lequel porte votre contestation :

- par recours gracieux auprès de l'auteur de la décision ou hiérarchique adressé au Ministre de l'Agriculture, de l'Agroalimentaire et de la Forêt. L'absence de réponse dans un délai de deux mois fait naître une décision implicite de rejet qui peut elle-même être déférée au tribunal administratif dans les deux mois suivants.
- par recours contentieux devant le tribunal administratif de Saint-Denis, Avenue de la Victoire - 97400 Saint-Denis.



PRÉFET DE LA RÉUNION

Direction de l'alimentation,
de l'agriculture et de la forêt
Antenne sud
1 chemin de l'Irat
97410 Saint Pierre
Service Economie Agricole et Filières

DECISION N° 2018-AE-118
Accordant autorisation d'exploiter

LE PRÉFET DE LA RÉUNION
CHEVALIER DE LA LÉGIION D'HONNEUR
CHEVALIER DE L'ORDRE NATIONAL DU MÉRITE

Vu la loi du 19 mars 1946 érigant en Départements la Guadeloupe, la Guyane, la Martinique et la Réunion, ainsi que les textes qui l'ont complétée ou modifiée,
Vu la loi d'avenir pour l'agriculture, l'alimentation et la forêt n°2014-1170 du 13 octobre 2014,
Vu la loi de programmation relative à l'égalité réelle outre-mer et portant autres dispositions en matière sociale et économique du 28 février 2017,
Vu le décret 2015-713 du 22 juin 2015,
Vu le Code Rural et de la Pêche Maritime, notamment l'article L312-1 relatif au Schéma Directeur Régional des Exploitations Agricoles, les articles R 312-1 et suivants, les articles L 331-1 et suivants, les articles R 331-1 et suivants, l'article D371-7 du même code,
Vu le décret du 29 juin 2017 portant nomination de Amaury de SAINT QUENTIN, Préfet de la Région Réunion, Préfet de La Réunion,
Vu l'arrêté ministériel du 20 juillet 2015 fixant les modalités de calcul des équivalences par type de production, région naturelle ou territoire pour l'établissement du schéma directeur régional des exploitations agricoles,
Vu l'arrêté préfectoral n° 999 SG/DAAF du 03/05/2017 établissant le schéma directeur régional des exploitations agricoles de La Réunion,
Vu l'arrêté préfectoral n°800 du 24 avril 2017 portant désignation des membres de la section spécialisée du Comité d'Orientations Stratégique et de Développement Agricole (COSDA) de La Réunion,
Vu l'arrêté préfectoral n° 1471 du 10 juillet 2017 portant délégation de signature,
Vu la décision de subdélégation de signature en date du 23 mars 2018,
Vu l'avis rendu par le Comité d'Orientations Stratégique et de Développement Agricole (COSDA) en date du 23/05/18

Considérant que le candidat a présenté un dossier répondant aux critères fixés par la réglementation notamment du fait de :

- l'attestation d'une capacité professionnelle répondant aux prescriptions prévues
- l'atteinte du seuil de viabilité économique fixé à 25 000 euros de production brute standard

DECIDE

ARTICLE 1 L'autorisation d'exploiter est **accordée** à Monsieur XAVIER Noël Gilles
Demeurant 14 chemin berichon - 97418 PLAINE DES CAFRES
pour un terrain d'une superficie de 1,2391 ha
Références cadastrales 22AW0227 en partie (1,2391 ha / 1,3391 ha), sur la commune de LE TAMPON

ARTICLE 2 - La présente autorisation sera périmée si le fonds n'a pas été mis en culture dans les limites prévues à l'article L 331-4 et suivants du Code Rural et de la Pêche Maritime.

ARTICLE 3 - Le terrain sera exploité sous réserve du respect de la réglementation relative aux droits du sol (le Code de l'Urbanisme et le Code Forestier notamment).

ARTICLE 4 - Monsieur le secrétaire général de la préfecture et monsieur le directeur de l'alimentation, de l'agriculture et de la forêt, sont chargés, chacun pour ce qui le concerne de l'exécution de la présente décision.

Saint-Pierre, le 23/05/18

Pour le préfet et par délégation,
Le Chef du Pôle Installation,
Contrôle des Structures et Emploi

Sébastien LESAGE

Cette décision peut être contestée dans les deux mois qui suivent sa notification si vous estimez qu'il a été fait une application incorrecte de la réglementation en vigueur, en précisant le point sur lequel porte votre contestation :

- par recours gracieux auprès de l'auteur de la décision ou hiérarchique adressé au Ministre de l'Agriculture, de l'Agroalimentaire et de la Forêt. L'absence de réponse dans un délai de deux mois fait naître une décision implicite de rejet qui peut elle-même être déférée au tribunal administratif dans les deux mois suivants.
- par recours contentieux devant le tribunal administratif de Saint-Denis, Avenue de la Victoire - 97400 Saint-Denis.



PRÉFET DE LA RÉUNION

Direction de l'alimentation,
de l'agriculture et de la forêt
Antenne sud
1 chemin de l'Irat
97410 Saint Pierre
Service Economie Agricole et Filières

DECISION N° 2018-AE-119
Accordant autorisation d'exploiter

LE PRÉFET DE LA RÉUNION
CHEVALIER DE LA LÉGIION D'HONNEUR
CHEVALIER DE L'ORDRE NATIONAL DU MÉRITE

Vu la loi du 19 mars 1946 érigant en Départements la Guadeloupe, la Guyane, la Martinique et la Réunion, ainsi que les textes qui l'ont complétée ou modifiée,
Vu la loi d'avenir pour l'agriculture, l'alimentation et la forêt n°2014-1170 du 13 octobre 2014,
Vu la loi de programmation relative à l'égalité réelle outre-mer et portant autres dispositions en matière sociale et économique du 28 février 2017,
Vu le décret 2015-713 du 22 juin 2015,
Vu le Code Rural et de la Pêche Maritime, notamment l'article L312-1 relatif au Schéma Directeur Régional des Exploitations Agricoles, les articles R 312-1 et suivants, les articles L 331-1 et suivants, les articles R 331-1 et suivants, l'article D371-7 du même code,
Vu le décret du 29 juin 2017 portant nomination de Amaury de SAINT QUENTIN, Préfet de la Région Réunion, Préfet de la Réunion,
Vu l'arrêté ministériel du 20 juillet 2015 fixant les modalités de calcul des équivalences par type de production, région naturelle ou territoire pour l'établissement du schéma directeur régional des exploitations agricoles,
Vu l'arrêté préfectoral n° 999 SG/DAAF du 03/05/2017 établissant le schéma directeur régional des exploitations agricoles de La Réunion,
Vu l'arrêté préfectoral n°800 du 24 avril 2017 portant désignation des membres de la section spécialisée du Comité d'Orientation Stratégique et de Développement Agricole (COSDA) de La Réunion,
Vu l'arrêté préfectoral n° 1471 du 10 juillet 2017 portant délégation de signature,
Vu la décision de subdélégation de signature en date du 23 mars 2018,
Vu l'avis rendu par le Comité d'Orientation Stratégique et de Développement Agricole (COSDA) en date du 23/05/18

Considérant que le candidat a présenté un dossier répondant aux critères fixés par la réglementation notamment du fait de :

- Pâtente d'une capacité professionnelle répondant aux prescriptions prévues
- Pâtente du seuil de viabilité économique fixé à 25 000 euros de production brute standard

DECIDE

ARTICLE 1 L'autorisation d'exploiter est **accordée** à Monsieur **BALAYA GOURAYA SOMANA** Jacky
Demeurant **13 bis avenue Général de Gaulle - 97410 SAINT PIERRE**
pour un terrain d'une superficie de **1,2234 ha**
Références cadastrales **16EV0386, 16EV0387, 16EV0388** sur la commune de **SAINT PIERRE**

ARTICLE 2 - La présente autorisation sera périmée si le fonds n'a pas été mis en culture dans les limites prévues à l'article L 331-4 et suivants du Code Rural et de la Pêche Maritime.

ARTICLE 3 - Le terrain sera exploité sous réserve du respect de la réglementation relative aux droits du sol (le Code de l'Urbanisme et le Code Forestier notamment).

ARTICLE 4 - Monsieur le secrétaire général de la préfecture et monsieur le directeur de l'alimentation, de l'agriculture et de la forêt, sont chargés, chacun pour ce qui le concerne de l'exécution de la présente décision.

Saint-Pierre, le 23/05/18

Pour le préfet et par délégation,
Le Chef du Pôle Installation,
Contrôle des Structures et Emploi

Sébastien LESAGE

Cette décision peut être contestée dans les deux mois qui suivent sa notification si vous estimez qu'il a été fait une application incorrecte de la réglementation en vigueur, en précisant le point sur lequel porte votre contestation :

- par recours gracieux auprès de l'auteur de la décision ou hiérarchiquement adressé au Ministre de l'Agriculture, de l'Agroalimentaire et de la forêt. L'absence de réponse dans un délai de deux mois fait nature une décision implicite de rejet qui peut elle-même être déférée au tribunal administratif dans les deux mois suivants.
- par recours contentieux devant le tribunal administratif de Saint-Denis, Avenue de la Victoire - 97400 Saint-Denis.