



PRÉFET DE LA RÉUNION

Direction de l'alimentation,
de l'agriculture et de la forêt
Antenne sud
1 chemin de l'Irat
97410 Saint Pierre
Service Economie Agricole et Filières

DECISION N° 2018-AE-536
Accordant autorisation d'exploiter

LE PREFET DE LA REUNION
CHEVALIER DE LA LEGION D'HONNEUR
CHEVALIER DE L'ORDRE NATIONAL DU MERITE

Vu la loi du 19 mars 1946 érigeant en Départements la Guadeloupe, la Guyane, la Martinique et la Réunion, ainsi que les textes qui l'ont complétée ou modifiée,
Vu la loi d'avenir pour l'agriculture, l'alimentation et la forêt n°2014-1170 du 13 octobre 2014,
Vu la loi de programmation relative à l'égalité réelle outre-mer et portant autres dispositions en matière sociale et économique du 28 février 2017,
Vu le décret 2015-713 du 22 juin 2015,
Vu le Code Rural et de la Pêche Maritime, notamment l'article L312-1 relatif au Schéma Directeur Régional des Exploitations Agricoles, les articles R 312-1 et suivants, les articles L 331-1 et suivants, les articles R 331-1 et suivants, l'article D371-7 du même code,
Vu le décret du 29 juin 2017 portant nomination de Amaury de SAINT QUENTIN, Préfet de la Région Réunion, Préfet de La Réunion,
Vu l'arrêté ministériel du 20 juillet 2015 fixant les modalités de calcul des équivalences par type de production, région naturelle ou territoire pour l'établissement du schéma directeur régional des exploitations agricoles,
Vu l'arrêté préfectoral n° 999 SG/DAAF du 03/05/2017 établissant le schéma directeur régional des exploitations agricoles de La Réunion,
Vu l'arrêté préfectoral n°800 du 24 avril 2017 portant désignation des membres de la section spécialisée du Comité d'Orientation Stratégique et de Développement Agricole (COSDA) de La Réunion,
Vu l'arrêté préfectoral n° 1471 du 10 juillet 2017 portant délégation de signature,
Vu la décision de subdélégation de signature en date du 23 mars 2018,
Vu l'avis rendu par le Comité d'Orientation Stratégique et de Développement Agricole (COSDA) en date du 23 mai 2018

Considérant que le candidat a présenté un dossier répondant aux critères fixés par la réglementation notamment du fait de :

- l'attestation d'une capacité professionnelle répondant aux prescriptions prévues
- l'atteinte du seuil de viabilité économique fixé à 25 000 euros de production brute standard

DECIDE

ARTICLE 1 L'autorisation d'exploiter est **accordée** à **Monsieur ORANGE Notaise Benilde André**
Demeurant **120 Bis Chemin Gaillias Les Hauts - 97437 SAINTE ANNE**
pour un terrain d'une superficie de **3,000 ha**
Références cadastrales **10BY0086 en partie (3 ha / 19,90 ha)** sur la commune de **SAINTE ANNE**

ARTICLE 2 - La présente autorisation sera périmée si le fonds n'a pas été mis en culture dans les limites prévues à l'article L 331-4 et suivants du Code Rural et de la Pêche Maritime.

ARTICLE 3 - Le terrain sera exploité sous réserve du respect de la réglementation relative aux droits du sol (le Code de l'Urbanisme et le Code Forestier notamment).

ARTICLE 4 - Monsieur le secrétaire général de la préfecture et monsieur le directeur de l'alimentation, de l'agriculture et de la forêt, sont chargés, chacun pour ce qui le concerne de l'exécution de la présente décision.

Saint-Pierre, le 23 mai 2018



Pour le préfet et par délégation,
Le Chef du Pôle Installation,
Contrôle des Structures et Emploi

Sébastien LESAGE

Cette décision peut être contestée dans les deux mois qui suivent sa notification si vous estimez qu'il a été fait une application incorrecte de la réglementation en vigueur, en précisant le point sur lequel porte votre contestation :

- par recours gracieux auprès de l'auteur de la décision ou hiérarchique adressé au Ministre de l'agriculture, de l'agroalimentaire et de la forêt. L'absence de réponse dans un délai de deux mois fait naître une décision implicite de rejet qui peut elle-même être déférée au tribunal administratif dans les deux mois suivants.
- par recours contentieux devant le tribunal administratif de Saint-Denis, Avenue de la Victoire - 97400 Saint-Denis.



Liberté • Égalité • Fraternité

RÉPUBLIQUE FRANÇAISE

PRÉFET DE LA RÉUNION

Direction de l'alimentation,
de l'agriculture et de la forêt
Antenne sud
1 chemin de l'Irat
97410 Saint Pierre
Service Economie Agricole et Filières

DECISION N° 2018-AE-537
Accordant autorisation d'exploiter

LE PREFET DE LA REUNION
CHEVALIER DE LA LEGION D'HONNEUR
CHEVALIER DE L'ORDRE NATIONAL DU MERITE

Vu la loi du 19 mars 1946 érigeant en Départements la Guadeloupe, la Guyane, la Martinique et la Réunion, ainsi que les textes qui l'ont complétée ou modifiée,
Vu la loi d'avenir pour l'agriculture, l'alimentation et la forêt n°2014-1170 du 13 octobre 2014,
Vu la loi de programmation relative à l'égalité réelle outre-mer et portant autres dispositions en matière sociale et économique du 28 février 2017,
Vu le décret 2015-713 du 22 juin 2015,
Vu le Code Rural et de la Pêche Maritime, notamment l'article L312-1 relatif au Schéma Directeur Régional des Exploitations Agricoles, les articles R 312-1 et suivants, les articles L 331-1 et suivants, les articles R 331-1 et suivants, l'article D371-7 du même code,
Vu le décret du 29 juin 2017 portant nomination de Amaury de SAINT QUENTIN, Préfet de la Région Réunion, Préfet de La Réunion,
Vu l'arrêté ministériel du 20 juillet 2015 fixant les modalités de calcul des équivalences par type de production, région naturelle ou territoire pour l'établissement du schéma directeur régional des exploitations agricoles,
Vu l'arrêté préfectoral n° 999 SG/DAAF du 03/05/2017 établissant le schéma directeur régional des exploitations agricoles de La Réunion,
Vu l'arrêté préfectoral n°800 du 24 avril 2017 portant désignation des membres de la section spécialisée du Comité d'Orientation Stratégique et de Développement Agricole (COSDA) de La Réunion,
Vu l'arrêté préfectoral n° 1471 du 10 juillet 2017 portant délégation de signature,
Vu la décision de subdélégation de signature en date du 23 mars 2018,
Vu l'avis rendu par le Comité d'Orientation Stratégique et de Développement Agricole (COSDA) en date du 23 mai 2018

Considérant que le candidat a présenté un dossier répondant aux critères fixés par la réglementation notamment du fait de :

- l'attestation d'une capacité professionnelle répondant aux prescriptions prévues
- l'atteinte du seuil de viabilité économique fixé à 25 000 euros de production brute standard

DECIDE

ARTICLE 1 L'autorisation d'exploiter est **accordée** à Madame ABALZAC Marie Line
Demeurant 89 Chemin Pêche - 97470 SAINT BENOIT

pour un terrain d'une superficie de **0,8133 ha**
Références cadastrales **10CL0383** sur la commune de SAINT BENOIT

ARTICLE 2 - La présente autorisation sera périmée si le fonds n'a pas été mis en culture dans les limites prévues à l'article L 331-4 et suivants du Code Rural et de la Pêche Maritime.

ARTICLE 3 - Le terrain sera exploité sous réserve du respect de la réglementation relative aux droits du sol (le Code de l'Urbanisme et le Code Forestier notamment).

ARTICLE 4 - Monsieur le secrétaire général de la préfecture et monsieur le directeur de l'alimentation, de l'agriculture et de la forêt, sont chargés, chacun pour ce qui le concerne de l'exécution de la présente décision.

Saint-Pierre, le 23 mai 2018

Pour le préfet et par délégation,
Le Chef du Pôle Installation,
Contrôle des Structures et Emploi



Sébastien LESAGE

Cette décision peut être contestée dans les deux mois qui suivent sa notification si vous estimez qu'il a été fait une application incorrecte de la réglementation en vigueur, en précisant le point sur lequel porte votre contestation :

- par recours gracieux auprès de l'auteur de la décision ou hiérarchique adressé au Ministre de l'agriculture, de l'agroalimentaire et de la forêt. L'absence de réponse dans un délai de deux mois fait naître une décision implicite de rejet qui peut elle-même être déférée au tribunal administratif dans les deux mois suivants.
- par recours contentieux devant le tribunal administratif de Saint-Denis, Avenue de la Victoire - 97400 Saint-Denis.

PRÉFET DE LA RÉUNION

Direction de l'alimentation,
de l'agriculture et de la forêt
Antenne sud
1 chemin de l'Irat
97410 Saint Pierre
Service Economie Agricole et Filières

DECISION N° 2018-AE-538
Accordant autorisation d'exploiter

LE PREFET DE LA REUNION
CHEVALIER DE LA LEGION D'HONNEUR
CHEVALIER DE L'ORDRE NATIONAL DU MERITE

Vu la loi du 19 mars 1946 érigeant en Départements la Guadeloupe, la Guyane, la Martinique et la Réunion, ainsi que les textes qui l'ont complétée ou modifiée,
Vu la loi d'avenir pour l'agriculture, l'alimentation et la forêt n°2014-1170 du 13 octobre 2014,
Vu la loi de programmation relative à l'égalité réelle outre-mer et portant autres dispositions en matière sociale et économique du 28 février 2017,
Vu le décret 2015-713 du 22 juin 2015,
Vu le Code Rural et de la Pêche Maritime, notamment l'article L312-1 relatif au Schéma Directeur Régional des Exploitations Agricoles, les articles R 312-1 et suivants, les articles L 331-1 et suivants, les articles R 331-1 et suivants, l'article D371-7 du même code,
Vu le décret du 29 juin 2017 portant nomination de Amaury de SAINT QUENTIN, Préfet de la Région Réunion, Préfet de La Réunion,
Vu l'arrêté ministériel du 20 juillet 2015 fixant les modalités de calcul des équivalences par type de production, région naturelle ou territoire pour l'établissement du schéma directeur régional des exploitations agricoles,
Vu l'arrêté préfectoral n° 999 SG/DAAF du 03/05/2017 établissant le schéma directeur régional des exploitations agricoles de La Réunion,
Vu l'arrêté préfectoral n°800 du 24 avril 2017 portant désignation des membres de la section spécialisée du Comité d'Orientation Stratégique et de Développement Agricole (COSDA) de La Réunion,
Vu l'arrêté préfectoral n° 1471 du 10 juillet 2017 portant délégation de signature,
Vu la décision de subdélégation de signature en date du 23 mars 2018,
Vu l'avis rendu par le Comité d'Orientation Stratégique et de Développement Agricole (COSDA) en date du 23 mai 2018

Considérant que le candidat a présenté un dossier répondant aux critères fixés par la réglementation notamment du fait de :

- l'attestation d'une capacité professionnelle répondant aux prescriptions prévues
- l'atteinte du seuil de viabilité économique fixé à 25 000 euros de production brute standard

DECIDE

ARTICLE 1 L'autorisation d'exploiter est **accordée** à Madame ABALZAC Marie Line
Demeurant 89 Chemin Pêche - 97470 SAINT BENOIT

pour un terrain d'une superficie de 0,8401 ha
Références cadastrales 10CL0377 sur la commune de SAINT BENOIT

ARTICLE 2 - La présente autorisation sera périmée si le fonds n'a pas été mis en culture dans les limites prévues à l'article L 331-4 et suivants du Code Rural et de la Pêche Maritime.

ARTICLE 3 - Le terrain sera exploité sous réserve du respect de la réglementation relative aux droits du sol (le Code de l'Urbanisme et le Code Forestier notamment).

ARTICLE 4 - Monsieur le secrétaire général de la préfecture et monsieur le directeur de l'alimentation, de l'agriculture et de la forêt, sont chargés, chacun pour ce qui le concerne de l'exécution de la présente décision.

Saint-Pierre, le 23 mai 2018

Pour le préfet et par délégation,
Le Chef du Pôle Installation,
Contrôle des Structures et Emploi



Sébastien LESAGE

Cette décision peut être contestée dans les deux mois qui suivent sa notification si vous estimez qu'il a été fait une application incorrecte de la réglementation en vigueur, en précisant le point sur lequel porte votre contestation :

- par recours gracieux auprès de l'auteur de la décision ou hiérarchique adressé au Ministre de l'agriculture, de l'agroalimentaire et de la forêt. L'absence de réponse dans un délai de deux mois fait naître une décision implicite de rejet qui peut elle-même être déférée au tribunal administratif dans les deux mois suivants.
- par recours contentieux devant le tribunal administratif de Saint-Denis, Avenue de la Victoire - 97400 Saint-Denis.



Liberté • Égalité • Fraternité

RÉPUBLIQUE FRANÇAISE

PRÉFET DE LA RÉUNION

Direction de l'alimentation,
de l'agriculture et de la forêt

Antenne sud

1 chemin de l'Irat

97410 Saint Pierre

Service Economie Agricole et Filières

DECISION N° 2018-AE-539
Accordant autorisation d'exploiter

LE PREFET DE LA REUNION
CHEVALIER DE LA LEGION D'HONNEUR
CHEVALIER DE L'ORDRE NATIONAL DU MERITE

Vu la loi du 19 mars 1946 érigeant en Départements la Guadeloupe, la Guyane, la Martinique et la Réunion, ainsi que les textes qui l'ont complétée ou modifiée,

Vu la loi d'avenir pour l'agriculture, l'alimentation et la forêt n°2014-1170 du 13 octobre 2014,

Vu la loi de programmation relative à l'égalité réelle outre-mer et portant autres dispositions en matière sociale et économique du 28 février 2017,

Vu le décret 2015-713 du 22 juin 2015,

Vu le Code Rural et de la Pêche Maritime, notamment l'article L312-1 relatif au Schéma Directeur Régional des Exploitations Agricoles, les articles R 312-1 et suivants, les articles L 331-1 et suivants, les articles R 331-1 et suivants, l'article D371-7 du même code,

Vu le décret du 29 juin 2017 portant nomination de Amaury de SAINT QUENTIN, Préfet de la Région Réunion, Préfet de La Réunion,

Vu l'arrêté ministériel du 20 juillet 2015 fixant les modalités de calcul des équivalences par type de production, région naturelle ou territoire pour l'établissement du schéma directeur régional des exploitations agricoles,

Vu l'arrêté préfectoral n° 999 SG/DAAF du 03/05/2017 établissant le schéma directeur régional des exploitations agricoles de La Réunion,

Vu l'arrêté préfectoral n°800 du 24 avril 2017 portant désignation des membres de la section spécialisée du Comité d'Orientation Stratégique et de Développement Agricole (COSDA) de La Réunion,

Vu l'arrêté préfectoral n° 1471 du 10 juillet 2017 portant délégation de signature,

Vu la décision de subdélégation de signature en date du 23 mars 2018,

Vu l'avis rendu par le Comité d'Orientation Stratégique et de Développement Agricole (COSDA) en date du 23 mai 2018

Considérant que le candidat a présenté un dossier répondant aux critères fixés par la réglementation notamment du fait de :

- l'attestation d'une capacité professionnelle répondant aux prescriptions prévues
- l'atteinte du seuil de viabilité économique fixé à 25 000 euros de production brute standard

DECIDE

ARTICLE 1 L'autorisation d'exploiter est **accordée** à Madame ABALZAC Marie Line
Demeurant 89 Chemin Pêche - 97470 SAINT BENOIT

pour un terrain d'une superficie de 0,8695 ha

Références cadastrales 10CL0378 sur la commune de SAINT BENOIT

ARTICLE 2 - La présente autorisation sera périmée si le fonds n'a pas été mis en culture dans les limites prévues à l'article L 331-4 et suivants du Code Rural et de la Pêche Maritime.

ARTICLE 3 - Le terrain sera exploité sous réserve du respect de la réglementation relative aux droits du sol (le Code de l'Urbanisme et le Code Forestier notamment).

ARTICLE 4 - Monsieur le secrétaire général de la préfecture et monsieur le directeur de l'alimentation, de l'agriculture et de la forêt, sont chargés, chacun pour ce qui le concerne de l'exécution de la présente décision.

Saint-Pierre, le 23 mai 2018

Pour le préfet et par délégation,
Le Chef du Pôle Installation,
Contrôle des Structures et Emploi



Sébastien LESAGE

Cette décision peut être contestée dans les deux mois qui suivent sa notification si vous estimez qu'il a été fait une application incorrecte de la réglementation en vigueur, en précisant le point sur lequel porte votre contestation :

- par recours gracieux auprès de l'auteur de la décision ou hiérarchique adressé au Ministre de l'agriculture, de l'agroalimentaire et de la forêt. L'absence de réponse dans un délai de deux mois fait naître une décision implicite de rejet qui peut elle-même être déférée au tribunal administratif dans les deux mois suivants.
- par recours contentieux devant le tribunal administratif de Saint-Denis, Avenue de la Victoire - 97400 Saint-Denis.



Liberté • Égalité • Fraternité
RÉPUBLIQUE FRANÇAISE

PRÉFET DE LA RÉUNION

Direction de l'alimentation,
de l'agriculture et de la forêt
Antenne sud
1 chemin de l'Irat
97410 Saint Pierre
Service Economie Agricole et Filières

DECISION N° 2018-AE-540
Accordant autorisation d'exploiter

LE PREFET DE LA REUNION
CHEVALIER DE LA LEGION D'HONNEUR
CHEVALIER DE L'ORDRE NATIONAL DU MERITE

Vu la loi du 19 mars 1946 érigeant en Départements la Guadeloupe, la Guyane, la Martinique et la Réunion, ainsi que les textes qui l'ont complétée ou modifiée,
Vu la loi d'avenir pour l'agriculture, l'alimentation et la forêt n°2014-1170 du 13 octobre 2014,
Vu la loi de programmation relative à l'égalité réelle outre-mer et portant autres dispositions en matière sociale et économique du 28 février 2017,
Vu le décret 2015-713 du 22 juin 2015,
Vu le Code Rural et de la Pêche Maritime, notamment l'article L312-1 relatif au Schéma Directeur Régional des Exploitations Agricoles, les articles R 312-1 et suivants, les articles L 331-1 et suivants, les articles R 331-1 et suivants, l'article D371-7 du même code,
Vu le décret du 29 juin 2017 portant nomination de Amaury de SAINT QUENTIN, Préfet de la Région Réunion, Préfet de La Réunion,
Vu l'arrêté ministériel du 20 juillet 2015 fixant les modalités de calcul des équivalences par type de production, région naturelle ou territoire pour l'établissement du schéma directeur régional des exploitations agricoles,
Vu l'arrêté préfectoral n° 999 SG/DAAF du 03/05/2017 établissant le schéma directeur régional des exploitations agricoles de La Réunion,
Vu l'arrêté préfectoral n°800 du 24 avril 2017 portant désignation des membres de la section spécialisée du Comité d'Orientation Stratégique et de Développement Agricole (COSDA) de La Réunion,
Vu l'arrêté préfectoral n° 1471 du 10 juillet 2017 portant délégation de signature,
Vu la décision de subdélégation de signature en date du 23 mars 2018,
Vu l'avis rendu par le Comité d'Orientation Stratégique et de Développement Agricole (COSDA) en date du 23 mai 2018

Considérant que le candidat a présenté un dossier répondant aux critères fixés par la réglementation notamment du fait de :

- l'attestation d'une capacité professionnelle répondant aux prescriptions prévues
- l'atteinte du seuil de viabilité économique fixé à 25 000 euros de production brute standard

DECIDE

ARTICLE 1 L'autorisation d'exploiter est **accordée** à Madame ABALZAC Marie Line
Demeurant 89 Chemin Pêche - 97470 SAINT BENOIT

pour un terrain d'une superficie de 0,9511 ha
Références cadastrales 10CL0379 sur la commune de SAINT BENOIT

ARTICLE 2 - La présente autorisation sera périmée si le fonds n'a pas été mis en culture dans les limites prévues à l'article L 331-4 et suivants du Code Rural et de la Pêche Maritime.

ARTICLE 3 - Le terrain sera exploité sous réserve du respect de la réglementation relative aux droits du sol (le Code de l'Urbanisme et le Code Forestier notamment).

ARTICLE 4 - Monsieur le secrétaire général de la préfecture et monsieur le directeur de l'alimentation, de l'agriculture et de la forêt, sont chargés, chacun pour ce qui le concerne de l'exécution de la présente décision.

Saint-Pierre, le 23 mai 2018

Pour le préfet et par délégation,
Le Chef du Pôle Installation,
Contrôle des Structures et Emploi



Sébastien LESAGE

Cette décision peut être contestée dans les deux mois qui suivent sa notification si vous estimez qu'il a été fait une application incorrecte de la réglementation en vigueur, en précisant le point sur lequel porte votre contestation :

- par recours gracieux auprès de l'auteur de la décision ou hiérarchique adressé au Ministre de l'agriculture, de l'agroalimentaire et de la forêt. L'absence de réponse dans un délai de deux mois fait naître une décision implicite de rejet qui peut elle-même être déférée au tribunal administratif dans les deux mois suivants.
- par recours contentieux devant le tribunal administratif de Saint-Denis, Avenue de la Victoire - 97400 Saint-Denis.



Liberté • Égalité • Fraternité
RÉPUBLIQUE FRANÇAISE

PRÉFET DE LA RÉUNION

Direction de l'alimentation,
de l'agriculture et de la forêt
Antenne sud
1 chemin de l'Irat
97410 Saint Pierre
Service Economie Agricole et Filières

DECISION N° 2018-AE-541
Accordant autorisation d'exploiter

LE PREFET DE LA REUNION
CHEVALIER DE LA LEGION D'HONNEUR
CHEVALIER DE L'ORDRE NATIONAL DU MERITE

Vu la loi du 19 mars 1946 érigeant en Départements la Guadeloupe, la Guyane, la Martinique et la Réunion, ainsi que les textes qui l'ont complétée ou modifiée,
Vu la loi d'avenir pour l'agriculture, l'alimentation et la forêt n°2014-1170 du 13 octobre 2014,
Vu la loi de programmation relative à l'égalité réelle outre-mer et portant autres dispositions en matière sociale et économique du 28 février 2017,
Vu le décret 2015-713 du 22 juin 2015,
Vu le Code Rural et de la Pêche Maritime, notamment l'article L.312-1 relatif au Schéma Directeur Régional des Exploitations Agricoles, les articles R 312-1 et suivants, les articles L 331-1 et suivants, les articles R 331-1 et suivants, l'article D371-7 du même code,
Vu le décret du 29 juin 2017 portant nomination de Amaury de SAINT QUENTIN, Préfet de la Région Réunion, Préfet de La Réunion,
Vu l'arrêté ministériel du 20 juillet 2015 fixant les modalités de calcul des équivalences par type de production, région naturelle ou territoire pour l'établissement du schéma directeur régional des exploitations agricoles,
Vu l'arrêté préfectoral n° 999 SG/DAAF du 03/05/2017 établissant le schéma directeur régional des exploitations agricoles de La Réunion,
Vu l'arrêté préfectoral n°800 du 24 avril 2017 portant désignation des membres de la section spécialisée du Comité d'Orientation Stratégique et de Développement Agricole (COSDA) de La Réunion,
Vu l'arrêté préfectoral n° 1471 du 10 juillet 2017 portant délégation de signature,
Vu la décision de subdélégation de signature en date du 23 mars 2018,
Vu l'avis rendu par le Comité d'Orientation Stratégique et de Développement Agricole (COSDA) en date du 23 mai 2018

Considérant que le candidat a présenté un dossier répondant aux critères fixés par la réglementation notamment du fait de :

- l'attestation d'une capacité professionnelle répondant aux prescriptions prévues
- l'atteinte du seuil de viabilité économique fixé à 25 000 euros de production brute standard

DECIDE

ARTICLE 1 L'autorisation d'exploiter est **accordée** à Madame **ABALZAC Marie Line**
Demeurant **89 Chemin Pêche - 97470 SAINT BENOIT**
pour un terrain d'une superficie de **0,9856 ha**
Références cadastrales **10CL0382** sur la commune de **SAINT BENOIT**

ARTICLE 2 - La présente autorisation sera périmée si le fonds n'a pas été mis en culture dans les limites prévues à l'article L 331-4 et suivants du Code Rural et de la Pêche Maritime.

ARTICLE 3 - Le terrain sera exploité sous réserve du respect de la réglementation relative aux droits du sol (le Code de l'Urbanisme et le Code Forestier notamment).

ARTICLE 4 - Monsieur le secrétaire général de la préfecture et monsieur le directeur de l'alimentation, de l'agriculture et de la forêt, sont chargés, chacun pour ce qui le concerne de l'exécution de la présente décision.

Saint-Pierre, le 23 mai 2018

Pour le préfet et par délégation,
Le Chef du Pôle Installation,
Contrôle des Structures et Emploi



Sébastien LESAGE

Cette décision peut être contestée dans les deux mois qui suivent sa notification si vous estimez qu'il a été fait une application incorrecte de la réglementation en vigueur, en précisant le point sur lequel porte votre contestation :

- par recours gracieux auprès de l'auteur de la décision ou hiérarchique adressé au Ministre de l'agriculture, de l'agroalimentaire et de la forêt. L'absence de réponse dans un délai de deux mois fait naître une décision implicite de rejet qui peut elle-même être déférée au tribunal administratif dans les deux mois suivants.
- par recours contentieux devant le tribunal administratif de Saint-Denis, Avenue de la Victoire - 97400 Saint-Denis.



PRÉFET DE LA RÉUNION

**Direction de l'alimentation,
de l'agriculture et de la forêt**
Antenne sud
1 chemin de l'Irat
97410 Saint Pierre
Service Economie Agricole et Filières

DECISION N° 2018-AE-542
Accordant autorisation d'exploiter

LE PREFET DE LA REUNION
CHEVALIER DE LA LEGION D'HONNEUR
CHEVALIER DE L'ORDRE NATIONAL DU MERITE

Vu la loi du 19 mars 1946 érigeant en Départements la Guadeloupe, la Guyane, la Martinique et la Réunion, ainsi que les textes qui l'ont complétée ou modifiée,
Vu la loi d'avenir pour l'agriculture, l'alimentation et la forêt n°2014-1170 du 13 octobre 2014,
Vu la loi de programmation relative à l'égalité réelle outre-mer et portant autres dispositions en matière sociale et économique du 28 février 2017,
Vu le décret 2015-713 du 22 juin 2015,
Vu le Code Rural et de la Pêche Maritime, notamment l'article L312-1 relatif au Schéma Directeur Régional des Exploitations Agricoles, les articles R 312-1 et suivants, les articles L 331-1 et suivants, les articles R 331-1 et suivants, l'article D371-7 du même code,
Vu le décret du 29 juin 2017 portant nomination de Amaury de SAINT QUENTIN, Préfet de la Région Réunion, Préfet de La Réunion,
Vu l'arrêté ministériel du 20 juillet 2015 fixant les modalités de calcul des équivalences par type de production, région naturelle ou territoire pour l'établissement du schéma directeur régional des exploitations agricoles,
Vu l'arrêté préfectoral n° 999 SG/DAAF du 03/05/2017 établissant le schéma directeur régional des exploitations agricoles de La Réunion,
Vu l'arrêté préfectoral n°800 du 24 avril 2017 portant désignation des membres de la section spécialisée du Comité d'Orientation Stratégique et de Développement Agricole (COSDA) de La Réunion,
Vu l'arrêté préfectoral n° 1471 du 10 juillet 2017 portant délégation de signature,
Vu la décision de subdélégation de signature en date du 23 mars 2018,
Vu l'avis rendu par le Comité d'Orientation Stratégique et de Développement Agricole (COSDA) en date du 23 mai 2018

Considérant que le candidat a présenté un dossier répondant aux critères fixés par la réglementation notamment du fait de :

- l'attestation d'une capacité professionnelle répondant aux prescriptions prévues
- l'atteinte du seuil de viabilité économique fixé à 25 000 euros de production brute standard

DECIDE

ARTICLE 1 L'autorisation d'exploiter est **accordée** à Monsieur RIVIERE Nicolas
Demeurant **37 A Chemin Les Azalées - Cambourg 97437 SAINTE ANNE**

pour un terrain d'une superficie de **10,5606 ha**
Références cadastrales **10CD0112 ; 10CD0113 ; 10CD0115 ; 10CD0116 ; 10CD0130 ; 10CD0132 ; 10CD0528 ; 10CD0530** sur la commune de **SAINTE ANNE**

ARTICLE 2 - La présente autorisation sera périmée si le fonds n'a pas été mis en culture dans les limites prévues à l'article L 331-4 et suivants du Code Rural et de la Pêche Maritime.

ARTICLE 3 - Le terrain sera exploité sous réserve du respect de la réglementation relative aux droits du sol (le Code de l'Urbanisme et le Code Forestier notamment).

ARTICLE 4 - Monsieur le secrétaire général de la préfecture et monsieur le directeur de l'alimentation, de l'agriculture et de la forêt, sont chargés, chacun pour ce qui le concerne de l'exécution de la présente décision.

Saint-Pierre, le 23 mai 2018



Pour le préfet et par délégation,
Le Chef du Pôle Installation,
Contrôle des Structures et Emploi

Sébastien LESAGE

Cette décision peut être contestée dans les deux mois qui suivent sa notification si vous estimez qu'il a été fait une application incorrecte de la réglementation en vigueur, en précisant le point sur lequel porte votre contestation :

- par recours gracieux auprès de l'auteur de la décision ou hiérarchique adressé au Ministre de l'agriculture, de l'agroalimentaire et de la forêt. L'absence de réponse dans un délai de deux mois fait naître une décision implicite de rejet qui peut elle-même être déférée au tribunal administratif dans les deux mois suivants.
- par recours contentieux devant le tribunal administratif de Saint-Denis, Avenue de la Victoire - 97400 Saint-Denis.



Liberté • Égalité • Fraternité

RÉPUBLIQUE FRANÇAISE

PRÉFET DE LA RÉUNION

Direction de l'alimentation,
de l'agriculture et de la forêt
Antenne sud

1 chemin de l'Irat
97410 Saint Pierre

Service Economie Agricole et Filières

DECISION N° 2018-AE-543
Accordant autorisation d'exploiter

LE PREFET DE LA REUNION
CHEVALIER DE LA LEGION D'HONNEUR
CHEVALIER DE L'ORDRE NATIONAL DU MERITE

Vu la loi du 19 mars 1946 érigeant en Départements la Guadeloupe, la Guyane, la Martinique et la Réunion, ainsi que les textes qui l'ont complétée ou modifiée,

Vu la loi d'avenir pour l'agriculture, l'alimentation et la forêt n°2014-1170 du 13 octobre 2014,

Vu la loi de programmation relative à l'égalité réelle outre-mer et portant autres dispositions en matière sociale et économique du 28 février 2017,

Vu le décret 2015-713 du 22 juin 2015,

Vu le Code Rural et de la Pêche Maritime, notamment l'article L312-1 relatif au Schéma Directeur Régional des Exploitations Agricoles, les articles R 312-1 et suivants, les articles L 331-1 et suivants, les articles R 331-1 et suivants, l'article D371-7 du même code,

Vu le décret du 29 juin 2017 portant nomination de Amaury de SAINT QUENTIN, Préfet de la Région Réunion, Préfet de La Réunion,

Vu l'arrêté ministériel du 20 juillet 2015 fixant les modalités de calcul des équivalences par type de production, région naturelle ou territoire pour l'établissement du schéma directeur régional des exploitations agricoles,

Vu l'arrêté préfectoral n° 999 SG/DAAF du 03/05/2017 établissant le schéma directeur régional des exploitations agricoles de La Réunion,

Vu l'arrêté préfectoral n°800 du 24 avril 2017 portant désignation des membres de la section spécialisée du Comité d'Orientation Stratégique et de Développement Agricole (COSDA) de La Réunion,

Vu l'arrêté préfectoral n° 1471 du 10 juillet 2017 portant délégation de signature,

Vu la décision de subdélégation de signature en date du 23 mars 2018,

Vu l'avis rendu par le Comité d'Orientation Stratégique et de Développement Agricole (COSDA) en date du 23 mai 2018

Considérant que le candidat a présenté un dossier répondant aux critères fixés par la réglementation notamment du fait de :

- l'attestation d'une capacité professionnelle répondant aux prescriptions prévues
- l'atteinte du seuil de viabilité économique fixé à 25 000 euros de production brute standard

DECIDE

ARTICLE 1 L'autorisation d'exploiter est **accordée** à Monsieur **CARPY Nicolas Denis**
Demeurant **106 rue Adrien Lagourgue - 97424 PITON SAINT LEU**

pour un terrain d'une superficie de **2,1229 ha**

Références cadastrales **13DF0382** sur la commune de **SAINT LEU**

ARTICLE 2 - La présente autorisation sera périmée si le fonds n'a pas été mis en culture dans les limites prévues à l'article L 331-4 et suivants du Code Rural et de la Pêche Maritime.

ARTICLE 3 - Le terrain sera exploité sous réserve du respect de la réglementation relative aux droits du sol (le Code de l'Urbanisme et le Code Forestier notamment).

ARTICLE 4 - Monsieur le secrétaire général de la préfecture et monsieur le directeur de l'alimentation, de l'agriculture et de la forêt, sont chargés, chacun pour ce qui le concerne de l'exécution de la présente décision.

Saint-Pierre, le 23 mai 2018



Pour le préfet et par délégation,
Le Chef du Pôle Installation,
Contrôle des Structures et Emploi

Sébastien LESAGE

Cette décision peut être contestée dans les deux mois qui suivent sa notification si vous estimez qu'il a été fait une application incorrecte de la réglementation en vigueur, en précisant le point sur lequel porte votre contestation :

- par recours gracieux auprès de l'auteur de la décision ou hiérarchique adressé au Ministre de l'agriculture, de l'agroalimentaire et de la forêt. L'absence de réponse dans un délai de deux mois fait naître une décision implicite de rejet qui peut elle-même être déférée au tribunal administratif dans les deux mois suivants.
- par recours contentieux devant le tribunal administratif de Saint-Denis, Avenue de la Victoire - 97400 Saint-Denis.



Liberté • Égalité • Fraternité

RÉPUBLIQUE FRANÇAISE

PRÉFET DE LA RÉUNION

Direction de l'alimentation,
de l'agriculture et de la forêt
Antenne sud
1 chemin de l'Irat
97410 Saint Pierre
Service Economie Agricole et Filières

DECISION N° 2018-AE-545
Accordant autorisation d'exploiter

LE PREFET DE LA REUNION
CHEVALIER DE LA LEGION D'HONNEUR
CHEVALIER DE L'ORDRE NATIONAL DU MERITE

Vu la loi du 19 mars 1946 érigeant en Départements la Guadeloupe, la Guyane, la Martinique et la Réunion, ainsi que les textes qui l'ont complétée ou modifiée,
Vu la loi d'avenir pour l'agriculture, l'alimentation et la forêt n°2014-1170 du 13 octobre 2014,
Vu la loi de programmation relative à l'égalité réelle outre-mer et portant autres dispositions en matière sociale et économique du 28 février 2017,
Vu le décret 2015-713 du 22 juin 2015,
Vu le Code Rural et de la Pêche Maritime, notamment l'article L312-1 relatif au Schéma Directeur Régional des Exploitations Agricoles, les articles R 312-1 et suivants, les articles L 331-1 et suivants, les articles R 331-1 et suivants, l'article D371-7 du même code,
Vu le décret du 29 juin 2017 portant nomination de Amaury de SAINT QUENTIN, Préfet de la Région Réunion, Préfet de La Réunion,
Vu l'arrêté ministériel du 20 juillet 2015 fixant les modalités de calcul des équivalences par type de production, région naturelle ou territoire pour l'établissement du schéma directeur régional des exploitations agricoles,
Vu l'arrêté préfectoral n° 999 SG/DAAF du 03/05/2017 établissant le schéma directeur régional des exploitations agricoles de La Réunion,
Vu l'arrêté préfectoral n°800 du 24 avril 2017 portant désignation des membres de la section spécialisée du Comité d'Orientation Stratégique et de Développement Agricole (COSDA) de La Réunion,
Vu l'arrêté préfectoral n° 1471 du 10 juillet 2017 portant délégation de signature,
Vu la décision de subdélégation de signature en date du 23 mars 2018,
Vu l'avis rendu par le Comité d'Orientation Stratégique et de Développement Agricole (COSDA) en date du 23 mai 2018

Considérant que le candidat a présenté un dossier répondant aux critères fixés par la réglementation notamment du fait de :

- l'attestation d'une capacité professionnelle répondant aux prescriptions prévues
- l'atteinte du seuil de viabilité économique fixé à 25 000 euros de production brute standard

DECIDE

ARTICLE 1 L'autorisation d'exploiter est **accordée** à Madame GRONDIN ép. RIVIERE Marie Lise
Demeurant 37 Chemin Les Azalées - Cambourg 97437 SAINTE ANNE
pour un terrain d'une superficie de 4,4727 ha
Références cadastrales 10BS0113 en partie (4 ha / 4,4727 ha) sur la commune de SAINT BENOIT

ARTICLE 2 - La présente autorisation sera périmée si le fonds n'a pas été mis en culture dans les limites prévues à l'article L 331-4 et suivants du Code Rural et de la Pêche Maritime.

ARTICLE 3 - Le terrain sera exploité sous réserve du respect de la réglementation relative aux droits du sol (le Code de l'Urbanisme et le Code Forestier notamment).

ARTICLE 4 - Monsieur le secrétaire général de la préfecture et monsieur le directeur de l'alimentation, de l'agriculture et de la forêt, sont chargés, chacun pour ce qui le concerne de l'exécution de la présente décision.

Saint-Pierre, le 23 mai 2018

Pour le préfet et par délégation,
Le Chef du Pôle Installation,
Contrôle des Structures et Emploi



Sébastien LESAGE

Cette décision peut être contestée dans les deux mois qui suivent sa notification si vous estimez qu'il a été fait une application incorrecte de la réglementation en vigueur, en précisant le point sur lequel porte votre contestation :

- par recours gracieux auprès de l'auteur de la décision ou hiérarchique adressé au Ministre de l'agriculture, de l'agroalimentaire et de la forêt. L'absence de réponse dans un délai de deux mois fait naître une décision implicite de rejet qui peut elle-même être déférée au tribunal administratif dans les deux mois suivants.
- par recours contentieux devant le tribunal administratif de Saint-Denis, Avenue de la Victoire - 97400 Saint-Denis.



Liberté • Égalité • Fraternité
RÉPUBLIQUE FRANÇAISE

PRÉFET DE LA RÉUNION

Direction de l'alimentation,
de l'agriculture et de la forêt
Antenne sud
1 chemin de l'Irat
97410 Saint Pierre
Service Economie Agricole et Filières

DECISION N° 2018-AE-546
Accordant autorisation d'exploiter

LE PREFET DE LA REUNION
CHEVALIER DE LA LEGION D'HONNEUR
CHEVALIER DE L'ORDRE NATIONAL DU MERITE

Vu la loi du 19 mars 1946 érigeant en Départements la Guadeloupe, la Guyane, la Martinique et la Réunion, ainsi que les textes qui l'ont complétée ou modifiée,
Vu la loi d'avenir pour l'agriculture, l'alimentation et la forêt n°2014-1170 du 13 octobre 2014,
Vu la loi de programmation relative à l'égalité réelle outre-mer et portant autres dispositions en matière sociale et économique du 28 février 2017,
Vu le décret 2015-713 du 22 juin 2015,
Vu le Code Rural et de la Pêche Maritime, notamment l'article L312-1 relatif au Schéma Directeur Régional des Exploitations Agricoles, les articles R 312-1 et suivants, les articles L 331-1 et suivants, les articles R 331-1 et suivants, l'article D371-7 du même code,
Vu le décret du 29 juin 2017 portant nomination de Amaury de SAINT QUENTIN, Préfet de la Région Réunion, Préfet de La Réunion,
Vu l'arrêté ministériel du 20 juillet 2015 fixant les modalités de calcul des équivalences par type de production, région naturelle ou territoire pour l'établissement du schéma directeur régional des exploitations agricoles,
Vu l'arrêté préfectoral n° 999 SG/DAAF du 03/05/2017 établissant le schéma directeur régional des exploitations agricoles de La Réunion,
Vu l'arrêté préfectoral n°800 du 24 avril 2017 portant désignation des membres de la section spécialisée du Comité d'Orientation Stratégique et de Développement Agricole (COSDA) de La Réunion,
Vu l'arrêté préfectoral n° 1471 du 10 juillet 2017 portant délégation de signature,
Vu la décision de subdélégation de signature en date du 23 mars 2018,
Vu l'avis rendu par le Comité d'Orientation Stratégique et de Développement Agricole (COSDA) en date du 23 mai 2018

Considérant que le candidat a présenté un dossier répondant aux critères fixés par la réglementation notamment du fait de :

- l'attestation d'une capacité professionnelle répondant aux prescriptions prévues
- l'atteinte du seuil de viabilité économique fixé à 25 000 euros de production brute standard

DECIDE

ARTICLE 1 L'autorisation d'exploiter est **accordée** à **EARL HORTI PEI – 2 associés exploitants VIDAL Jean et DESTEPHE Laure**
Demeurant **4A chemin Malide - 97419 LA POSSESSION**
pour un terrain d'une superficie de **0,1253 ha**
Références cadastrales **15CR0956** sur la commune de **SAINT PAUL**

ARTICLE 2 - La présente autorisation sera périmée si le fonds n'a pas été mis en culture dans les limites prévues à l'article L 331-4 et suivants du Code Rural et de la Pêche Maritime.

ARTICLE 3 - Le terrain sera exploité sous réserve du respect de la réglementation relative aux droits du sol (le Code de l'Urbanisme et le Code Forestier notamment).

ARTICLE 4 - Monsieur le secrétaire général de la préfecture et monsieur le directeur de l'alimentation, de l'agriculture et de la forêt, sont chargés, chacun pour ce qui le concerne de l'exécution de la présente décision.

Saint-Pierre, le 23 mai 2018

Pour le préfet et par délégation,
Le Chef du Pôle Installation,
Contrôle des Structures et Emploi



Sébastien LESAGE

Cette décision peut être contestée dans les deux mois qui suivent sa notification si vous estimez qu'il a été fait une application incorrecte de la réglementation en vigueur, en précisant le point sur lequel porte votre contestation :

- par recours gracieux auprès de l'auteur de la décision ou hiérarchique adressé au Ministre de l'agriculture, de l'agroalimentaire et de la forêt. L'absence de réponse dans un délai de deux mois fait naître une décision implicite de rejet qui peut elle-même être déférée au tribunal administratif dans les deux mois suivants.
- par recours contentieux devant le tribunal administratif de Saint-Denis, Avenue de la Victoire - 97400 Saint-Denis.



Liberté • Égalité • Fraternité

RÉPUBLIQUE FRANÇAISE

PRÉFET DE LA RÉUNION

Direction de l'alimentation,
de l'agriculture et de la forêt
Antenne sud
1 chemin de l'Irat
97410 Saint Pierre
Service Economie Agricole et Filières

DECISION N° 2018-AE-547
Accordant autorisation d'exploiter

LE PREFET DE LA REUNION
CHEVALIER DE LA LEGION D'HONNEUR
CHEVALIER DE L'ORDRE NATIONAL DU MERITE

Vu la loi du 19 mars 1946 érigeant en Départements la Guadeloupe, la Guyane, la Martinique et la Réunion, ainsi que les textes qui l'ont complétée ou modifiée,
Vu la loi d'avenir pour l'agriculture, l'alimentation et la forêt n°2014-1170 du 13 octobre 2014,
Vu la loi de programmation relative à l'égalité réelle outre-mer et portant autres dispositions en matière sociale et économique du 28 février 2017,
Vu le décret 2015-713 du 22 juin 2015,
Vu le Code Rural et de la Pêche Maritime, notamment l'article L312-1 relatif au Schéma Directeur Régional des Exploitations Agricoles, les articles R 312-1 et suivants, les articles L 331-1 et suivants, les articles R 331-1 et suivants, l'article D371-7 du même code,
Vu le décret du 29 juin 2017 portant nomination de Amaury de SAINT QUENTIN, Préfet de la Région Réunion, Préfet de La Réunion,
Vu l'arrêté ministériel du 20 juillet 2015 fixant les modalités de calcul des équivalences par type de production, région naturelle ou territoire pour l'établissement du schéma directeur régional des exploitations agricoles,
Vu l'arrêté préfectoral n° 999 SG/DAAF du 03/05/2017 établissant le schéma directeur régional des exploitations agricoles de La Réunion,
Vu l'arrêté préfectoral n°800 du 24 avril 2017 portant désignation des membres de la section spécialisée du Comité d'Orientation Stratégique et de Développement Agricole (COSDA) de La Réunion,
Vu l'arrêté préfectoral n° 1471 du 10 juillet 2017 portant délégation de signature,
Vu la décision de subdélégation de signature en date du 23 mars 2018,
Vu l'avis rendu par le Comité d'Orientation Stratégique et de Développement Agricole (COSDA) en date du 23 mai 2018

Considérant que le candidat a présenté un dossier répondant aux critères fixés par la réglementation notamment du fait de :

- l'attestation d'une capacité professionnelle répondant aux prescriptions prévues
- l'atteinte du seuil de viabilité économique fixé à 25 000 euros de production brute standard

DECIDE

ARTICLE 1 L'autorisation d'exploiter est **accordée** à Monsieur CRESCENCE Jean Thierry
Demeurant 384 chemin des Cryptomerias - Tan Rouge 97435 SAINT GILLES LES HAUTS
pour un terrain d'une superficie de 2,5260 ha
Références cadastrales 15DY0107 ; 15DY0110 sur la commune de SAINT PAUL

ARTICLE 2 - La présente autorisation sera périmée si le fonds n'a pas été mis en culture dans les limites prévues à l'article L 331-4 et suivants du Code Rural et de la Pêche Maritime.

ARTICLE 3 - Le terrain sera exploité sous réserve du respect de la réglementation relative aux droits du sol (le Code de l'Urbanisme et le Code Forestier notamment).

ARTICLE 4 - Monsieur le secrétaire général de la préfecture et monsieur le directeur de l'alimentation, de l'agriculture et de la forêt, sont chargés, chacun pour ce qui le concerne de l'exécution de la présente décision.

Saint-Pierre, le 23 mai 2018

Pour le préfet et par délégation,
Le Chef du Pôle Installation,
Contrôle des Structures et Emploi



Sébastien LESAGE

Cette décision peut être contestée dans les deux mois qui suivent sa notification si vous estimez qu'il a été fait une application incorrecte de la réglementation en vigueur, en précisant le point sur lequel porte votre contestation :

- par recours gracieux auprès de l'auteur de la décision ou hiérarchique adressé au Ministre de l'agriculture, de l'agroalimentaire et de la forêt. L'absence de réponse dans un délai de deux mois fait naître une décision implicite de rejet qui peut elle-même être déférée au tribunal administratif dans les deux mois suivants.
- par recours contentieux devant le tribunal administratif de Saint-Denis, Avenue de la Victoire - 97400 Saint-Denis.

PRÉFET DE LA RÉUNION

Direction de l'alimentation,
de l'agriculture et de la forêt
Antenne sud
1 chemin de l'Irat
97410 Saint Pierre
Service Economie Agricole et Filières

DECISION N° 2018-AE-548
Accordant autorisation d'exploiter

LE PREFET DE LA REUNION
CHEVALIER DE LA LEGION D'HONNEUR
CHEVALIER DE L'ORDRE NATIONAL DU MERITE

Vu la loi du 19 mars 1946 érigeant en Départements la Guadeloupe, la Guyane, la Martinique et la Réunion, ainsi que les textes qui l'ont complétée ou modifiée,
Vu la loi d'avenir pour l'agriculture, l'alimentation et la forêt n°2014-1170 du 13 octobre 2014,
Vu la loi de programmation relative à l'égalité réelle outre-mer et portant autres dispositions en matière sociale et économique du 28 février 2017,
Vu le décret 2015-713 du 22 juin 2015,
Vu le Code Rural et de la Pêche Maritime, notamment l'article L312-1 relatif au Schéma Directeur Régional des Exploitations Agricoles, les articles R 312-1 et suivants, les articles L 331-1 et suivants, les articles R 331-1 et suivants, l'article D371-7 du même code,
Vu le décret du 29 juin 2017 portant nomination de Amaury de SAINT QUENTIN, Préfet de la Région Réunion, Préfet de La Réunion,
Vu l'arrêté ministériel du 20 juillet 2015 fixant les modalités de calcul des équivalences par type de production, région naturelle ou territoire pour l'établissement du schéma directeur régional des exploitations agricoles,
Vu l'arrêté préfectoral n° 999 SG/DAAF du 03/05/2017 établissant le schéma directeur régional des exploitations agricoles de La Réunion,
Vu l'arrêté préfectoral n°800 du 24 avril 2017 portant désignation des membres de la section spécialisée du Comité d'Orientation Stratégique et de Développement Agricole (COSDA) de La Réunion,
Vu l'arrêté préfectoral n° 1471 du 10 juillet 2017 portant délégation de signature,
Vu la décision de subdélégation de signature en date du 23 mars 2018,
Vu l'avis rendu par le Comité d'Orientation Stratégique et de Développement Agricole (COSDA) en date du 23 mai 2018

Considérant que le candidat a présenté un dossier répondant aux critères fixés par la réglementation notamment du fait de :

- l'attestation d'une capacité professionnelle répondant aux prescriptions prévues
- l'atteinte du seuil de viabilité économique fixé à 25 000 euros de production brute standard

DECIDE

ARTICLE 1 L'autorisation d'exploiter est **accordée** à **Monsieur LATCHOUMANIN Laurent**
Demeurant **05 Impasse des Filaos - 97439 SAINTE ROSE**

pour un terrain d'une superficie de **1,0454 ha**
Références cadastrales **19A00450 ; 19A00456 ; 19A00459** sur la commune de **SAINTE ROSE**


ARTICLE 2 - La présente autorisation sera périmée si le fonds n'a pas été mis en culture dans les limites prévues à l'article L 331-4 et suivants du Code Rural et de la Pêche Maritime.

ARTICLE 3 - Le terrain sera exploité sous réserve du respect de la réglementation relative aux droits du sol (le Code de l'Urbanisme et le Code Forestier notamment).

ARTICLE 4 - Monsieur le secrétaire général de la préfecture et monsieur le directeur de l'alimentation, de l'agriculture et de la forêt, sont chargés, chacun pour ce qui le concerne de l'exécution de la présente décision.

Saint-Pierre, le 23 mai 2018

Pour le préfet et par délégation,
Le Chef du Pôle Installation,
Contrôle des Structures et Emploi



Sébastien LESAGE

Cette décision peut être contestée dans les deux mois qui suivent sa notification si vous estimez qu'il a été fait une application incorrecte de la réglementation en vigueur, en précisant le point sur lequel porte votre contestation :

- par recours gracieux auprès de l'auteur de la décision ou hiérarchique adressé au Ministre de l'agriculture, de l'agroalimentaire et de la forêt. L'absence de réponse dans un délai de deux mois fait naître une décision implicite de rejet qui peut elle-même être déférée au tribunal administratif dans les deux mois suivants.
- par recours contentieux devant le tribunal administratif de Saint-Denis, Avenue de la Victoire - 97400 Saint-Denis.



Liberté • Égalité • Fraternité

RÉPUBLIQUE FRANÇAISE

PRÉFET DE LA RÉUNION

Direction de l'alimentation,
de l'agriculture et de la forêt

Antenne sud

1 chemin de l'Irat

97410 Saint Pierre

Service Economie Agricole et Filières

DECISION N° 2018-AE-549

Accordant autorisation d'exploiter

LE PREFET DE LA REUNION
CHEVALIER DE LA LEGION D'HONNEUR
CHEVALIER DE L'ORDRE NATIONAL DU MERITE

Vu la loi du 19 mars 1946 érigeant en Départements la Guadeloupe, la Guyane, la Martinique et la Réunion, ainsi que les textes qui l'ont complétée ou modifiée,

Vu la loi d'avenir pour l'agriculture, l'alimentation et la forêt n°2014-1170 du 13 octobre 2014,

Vu la loi de programmation relative à l'égalité réelle outre-mer et portant autres dispositions en matière sociale et économique du 28 février 2017,

Vu le décret 2015-713 du 22 juin 2015,

Vu le Code Rural et de la Pêche Maritime, notamment l'article L312-1 relatif au Schéma Directeur Régional des Exploitations Agricoles, les articles R 312-1 et suivants, les articles L 331-1 et suivants, les articles R 331-1 et suivants, l'article D371-7 du même code,

Vu le décret du 29 juin 2017 portant nomination de Amaury de SAINT QUENTIN, Préfet de la Région Réunion, Préfet de La Réunion,

Vu l'arrêté ministériel du 20 juillet 2015 fixant les modalités de calcul des équivalences par type de production, région naturelle ou territoire pour l'établissement du schéma directeur régional des exploitations agricoles,

Vu l'arrêté préfectoral n° 999 SG/DAAF du 03/05/2017 établissant le schéma directeur régional des exploitations agricoles de La Réunion,

Vu l'arrêté préfectoral n°800 du 24 avril 2017 portant désignation des membres de la section spécialisée du Comité d'Orientation Stratégique et de Développement Agricole (COSDA) de La Réunion,

Vu l'arrêté préfectoral n° 1471 du 10 juillet 2017 portant délégation de signature,

Vu la décision de subdélégation de signature en date du 23 mars 2018,

Vu l'avis rendu par le Comité d'Orientation Stratégique et de Développement Agricole (COSDA) en date du 23 mai 2018

Considérant que le candidat a présenté un dossier répondant aux critères fixés par la réglementation notamment du fait de :

- l'attestation d'une capacité professionnelle répondant aux prescriptions prévues
- l'atteinte du seuil de viabilité économique fixé à 25 000 euros de production brute standard

DECIDE

ARTICLE 1 L'autorisation d'exploiter est **accordée** à Monsieur LATCHOUMANIN Laurent
Demeurant 05 Impasse des Filaos - 97439 SAINTE ROSE

pour un terrain d'une superficie de 1,0270 ha

Références cadastrales 19A00453 ; 19A00462 sur la commune de SAINTE ROSE

ARTICLE 2 - La présente autorisation sera périmée si le fonds n'a pas été mis en culture dans les limites prévues à l'article L 331-4 et suivants du Code Rural et de la Pêche Maritime.

ARTICLE 3 - Le terrain sera exploité sous réserve du respect de la réglementation relative aux droits du sol (le Code de l'Urbanisme et le Code Forestier notamment).

ARTICLE 4 - Monsieur le secrétaire général de la préfecture et monsieur le directeur de l'alimentation, de l'agriculture et de la forêt, sont chargés, chacun pour ce qui le concerne de l'exécution de la présente décision.

Saint-Pierre, le 23 mai 2018

Pour le préfet et par délégation,
Le Chef du Pôle Installation,
Contrôle des Structures et Emploi



Sébastien LESAGE

Cette décision peut être contestée dans les deux mois qui suivent sa notification si vous estimez qu'il a été fait une application incorrecte de la réglementation en vigueur, en précisant le point sur lequel porte votre contestation :

- par recours gracieux auprès de l'auteur de la décision ou hiérarchique adressé au Ministre de l'agriculture, de l'agroalimentaire et de la forêt. L'absence de réponse dans un délai de deux mois fait naître une décision implicite de rejet qui peut elle-même être déférée au tribunal administratif dans les deux mois suivants.
- par recours contentieux devant le tribunal administratif de Saint-Denis, Avenue de la Victoire - 97400 Saint-Denis.

PRÉFET DE LA RÉUNION

Direction de l'alimentation,
de l'agriculture et de la forêt
Antenne sud
1 chemin de l'Irat
97410 Saint Pierre
Service Economie Agricole et Filières

DECISION N° 2018-AE-550
Accordant autorisation d'exploiter

LE PREFET DE LA REUNION
CHEVALIER DE LA LEGION D'HONNEUR
CHEVALIER DE L'ORDRE NATIONAL DU MERITE

Vu la loi du 19 mars 1946 érigeant en Départements la Guadeloupe, la Guyane, la Martinique et la Réunion, ainsi que les textes qui l'ont complétée ou modifiée,
Vu la loi d'avenir pour l'agriculture, l'alimentation et la forêt n°2014-1170 du 13 octobre 2014,
Vu la loi de programmation relative à l'égalité réelle outre-mer et portant autres dispositions en matière sociale et économique du 28 février 2017,
Vu le décret 2015-713 du 22 juin 2015,
Vu le Code Rural et de la Pêche Maritime, notamment l'article L312-1 relatif au Schéma Directeur Régional des Exploitations Agricoles, les articles R 312-1 et suivants, les articles L 331-1 et suivants, les articles R 331-1 et suivants, l'article D371-7 du même code,
Vu le décret du 29 juin 2017 portant nomination de Amaury de SAINT QUENTIN, Préfet de la Région Réunion, Préfet de La Réunion,
Vu l'arrêté ministériel du 20 juillet 2015 fixant les modalités de calcul des équivalences par type de production, région naturelle ou territoire pour l'établissement du schéma directeur régional des exploitations agricoles,
Vu l'arrêté préfectoral n° 999 SG/DAAF du 03/05/2017 établissant le schéma directeur régional des exploitations agricoles de La Réunion,
Vu l'arrêté préfectoral n°800 du 24 avril 2017 portant désignation des membres de la section spécialisée du Comité d'Orient Stratégique et de Développement Agricole (COSDA) de La Réunion,
Vu l'arrêté préfectoral n° 1471 du 10 juillet 2017 portant délégation de signature,
Vu la décision de subdélégation de signature en date du 23 mars 2018,
Vu l'avis rendu par le Comité d'Orient Stratégique et de Développement Agricole (COSDA) en date du 23 mai 2018

Considérant que le candidat a présenté un dossier répondant aux critères fixés par la réglementation notamment du fait de :

- l'attestation d'une capacité professionnelle répondant aux prescriptions prévues
- l'atteinte du seuil de viabilité économique fixé à 25 000 euros de production brute standard

DECIDE

ARTICLE 1 L'autorisation d'exploiter est **accordée** à Madame GRAVINA ép. ETIENNE Thérèse Félicie
Demeurant 49 Chemin Bassin bleu - 97437 SAINTE ANNE
pour un terrain d'une superficie de 0,5300 ha
Références cadastrales 10BY0214 ; 10BY0215 sur la commune de SAINT BENOIT

ARTICLE 2 - La présente autorisation sera périmée si le fonds n'a pas été mis en culture dans les limites prévues à l'article L 331-4 et suivants du Code Rural et de la Pêche Maritime.

ARTICLE 3 - Le terrain sera exploité sous réserve du respect de la réglementation relative aux droits du sol (le Code de l'Urbanisme et le Code Forestier notamment).

ARTICLE 4 - Monsieur le secrétaire général de la préfecture et monsieur le directeur de l'alimentation, de l'agriculture et de la forêt, sont chargés, chacun pour ce qui le concerne de l'exécution de la présente décision.

Saint-Pierre, le 23 mai 2018

Pour le préfet et par délégation,
Le Chef du Pôle Installation,
Contrôle des Structures et Emploi



Sébastien LESAGE

Cette décision peut être contestée dans les deux mois qui suivent sa notification si vous estimez qu'il a été fait une application incorrecte de la réglementation en vigueur, en précisant le point sur lequel porte votre contestation :

- par recours gracieux auprès de l'auteur de la décision ou hiérarchique adressé au Ministre de l'agriculture, de l'agroalimentaire et de la forêt. L'absence de réponse dans un délai de deux mois fait naître une décision implicite de rejet qui peut elle-même être déférée au tribunal administratif dans les deux mois suivants.
- par recours contentieux devant le tribunal administratif de Saint-Denis, Avenue de la Victoire - 97400 Saint-Denis.

PRÉFET DE LA RÉUNION

Direction de l'alimentation,
de l'agriculture et de la forêt
Antenne sud
1 chemin de l'Irat
97410 Saint Pierre
Service Economie Agricole et Filières

DECISION N° 2018-AE-551
Accordant autorisation d'exploiter

LE PREFET DE LA REUNION
CHEVALIER DE LA LEGION D'HONNEUR
CHEVALIER DE L'ORDRE NATIONAL DU MERITE

Vu la loi du 19 mars 1946 érigeant en Départements la Guadeloupe, la Guyane, la Martinique et la Réunion, ainsi que les textes qui l'ont complétée ou modifiée,
Vu la loi d'avenir pour l'agriculture, l'alimentation et la forêt n°2014-1170 du 13 octobre 2014,
Vu la loi de programmation relative à l'égalité réelle outre-mer et portant autres dispositions en matière sociale et économique du 28 février 2017,
Vu le décret 2015-713 du 22 juin 2015,
Vu le Code Rural et de la Pêche Maritime, notamment l'article L312-1 relatif au Schéma Directeur Régional des Exploitations Agricoles, les articles R 312-1 et suivants, les articles L 331-1 et suivants, les articles R 331-1 et suivants, l'article D371-7 du même code,
Vu le décret du 29 juin 2017 portant nomination de Amaury de SAINT QUENTIN, Préfet de la Région Réunion, Préfet de La Réunion,
Vu l'arrêté ministériel du 20 juillet 2015 fixant les modalités de calcul des équivalences par type de production, région naturelle ou territoire pour l'établissement du schéma directeur régional des exploitations agricoles,
Vu l'arrêté préfectoral n° 999 SG/DAAF du 03/05/2017 établissant le schéma directeur régional des exploitations agricoles de La Réunion,
Vu l'arrêté préfectoral n°800 du 24 avril 2017 portant désignation des membres de la section spécialisée du Comité d'Orientation Stratégique et de Développement Agricole (COSDA) de La Réunion,
Vu l'arrêté préfectoral n° 1471 du 10 juillet 2017 portant délégation de signature,
Vu la décision de subdélégation de signature en date du 23 mars 2018,
Vu l'avis rendu par le Comité d'Orientation Stratégique et de Développement Agricole (COSDA) en date du 23 mai 2018

Considérant que le candidat a présenté un dossier répondant aux critères fixés par la réglementation notamment du fait de :

- l'attestation d'une capacité professionnelle répondant aux prescriptions prévues
- l'atteinte du seuil de viabilité économique fixé à 25 000 euros de production brute standard

DECIDE

ARTICLE 1 L'autorisation d'exploiter est **accordée** à Madame GRAVINA ép. ETIENNE Thérèse Félicie
Demeurant 49 Chemin Bassin bleu - 97437 SAINTE ANNE

pour un terrain d'une superficie de 2,8862 ha
Références cadastrales 10BY0447 ; 10BY0448 ; 10BY0449 ; 10BT0036 sur la commune de SAINT BENOIT

ARTICLE 2 - La présente autorisation sera périmée si le fonds n'a pas été mis en culture dans les limites prévues à l'article L 331-4 et suivants du Code Rural et de la Pêche Maritime.

ARTICLE 3 - Le terrain sera exploité sous réserve du respect de la réglementation relative aux droits du sol (le Code de l'Urbanisme et le Code Forestier notamment).

ARTICLE 4 - Monsieur le secrétaire général de la préfecture et monsieur le directeur de l'alimentation, de l'agriculture et de la forêt, sont chargés, chacun pour ce qui le concerne de l'exécution de la présente décision.

Saint-Pierre, le 23 mai 2018

Pour le préfet et par délégation,
Le Chef du Pôle Installation,
Contrôle des Structures et Emploi



Sébastien LESAGE

Cette décision peut être contestée dans les deux mois qui suivent sa notification si vous estimez qu'il a été fait une application incorrecte de la réglementation en vigueur, en précisant le point sur lequel porte votre contestation :

- par recours gracieux auprès de l'auteur de la décision ou hiérarchique adressé au Ministre de l'agriculture, de l'agroalimentaire et de la forêt. L'absence de réponse dans un délai de deux mois fait naître une décision implicite de rejet qui peut elle-même être déférée au tribunal administratif dans les deux mois suivants.
- par recours contentieux devant le tribunal administratif de Saint-Denis, Avenue de la Victoire - 97400 Saint-Denis.

PRÉFET DE LA RÉUNION

Direction de l'alimentation,
de l'agriculture et de la forêt
Antenne sud
1 chemin de l'Irat
97410 Saint Pierre
Service Economie Agricole et Filières

DECISION N° 2018-AE-552
Accordant autorisation d'exploiter

LE PREFET DE LA REUNION
CHEVALIER DE LA LEGION D'HONNEUR
CHEVALIER DE L'ORDRE NATIONAL DU MERITE

Vu la loi du 19 mars 1946 érigeant en Départements la Guadeloupe, la Guyane, la Martinique et la Réunion, ainsi que les textes qui l'ont complétée ou modifiée,
Vu la loi d'avenir pour l'agriculture, l'alimentation et la forêt n°2014-1170 du 13 octobre 2014,
Vu la loi de programmation relative à l'égalité réelle outre-mer et portant autres dispositions en matière sociale et économique du 28 février 2017,
Vu le décret 2015-713 du 22 juin 2015,
Vu le Code Rural et de la Pêche Maritime, notamment l'article L312-1 relatif au Schéma Directeur Régional des Exploitations Agricoles, les articles R 312-1 et suivants, les articles L 331-1 et suivants, les articles R 331-1 et suivants, l'article D371-7 du même code,
Vu le décret du 29 juin 2017 portant nomination de Amaury de SAINT QUENTIN, Préfet de la Région Réunion, Préfet de La Réunion,
Vu l'arrêté ministériel du 20 juillet 2015 fixant les modalités de calcul des équivalences par type de production, région naturelle ou territoire pour l'établissement du schéma directeur régional des exploitations agricoles,
Vu l'arrêté préfectoral n° 999 SG/DAAF du 03/05/2017 établissant le schéma directeur régional des exploitations agricoles de La Réunion,
Vu l'arrêté préfectoral n°800 du 24 avril 2017 portant désignation des membres de la section spécialisée du Comité d'Orientation Stratégique et de Développement Agricole (COSDA) de La Réunion,
Vu l'arrêté préfectoral n° 1471 du 10 juillet 2017 portant délégation de signature,
Vu la décision de subdélégation de signature en date du 23 mars 2018,
Vu l'avis rendu par le Comité d'Orientation Stratégique et de Développement Agricole (COSDA) en date du mai 2018

Considérant que le candidat a présenté un dossier répondant aux critères fixés par la réglementation notamment du fait de :

- l'attestation d'une capacité professionnelle répondant aux prescriptions prévues
- l'atteinte du seuil de viabilité économique fixé à 25 000 euros de production brute standard

DECIDE

ARTICLE 1 L'autorisation d'exploiter est **accordée** à Monsieur NANY ANDIAPIN Wilson
Demeurant **95 rue Périamodély - 97422 LA SALINE**

pour un terrain d'une superficie de **4,2648 ha**
Références cadastrales **15ER1546 ; 15ER0257 ; 15ER0069 en partie (1,5214 ha / 1,7130 ha)** sur la commune de
SAINT PAUL

ARTICLE 2 - La présente autorisation sera périmée si le fonds n'a pas été mis en culture dans les limites prévues à l'article L 331-4 et suivants du Code Rural et de la Pêche Maritime.

ARTICLE 3 - Le terrain sera exploité sous réserve du respect de la réglementation relative aux droits du sol (le Code de l'Urbanisme et le Code Forestier notamment).

ARTICLE 4 - Monsieur le secrétaire général de la préfecture et monsieur le directeur de l'alimentation, de l'agriculture et de la forêt, sont chargés, chacun pour ce qui le concerne de l'exécution de la présente décision.

Saint-Pierre, le 23 mai 2018

Pour le préfet et par délégation,
Le Chef du Pôle Installation,
Contrôle des Structures et Emploi



Sébastien LESAGE

Cette décision peut être contestée dans les deux mois qui suivent sa notification si vous estimez qu'il a été fait une application incorrecte de la réglementation en vigueur, en précisant le point sur lequel porte votre contestation :

- par recours gracieux auprès de l'auteur de la décision ou hiérarchique adressé au Ministre de l'agriculture, de l'agroalimentaire et de la forêt. L'absence de réponse dans un délai de deux mois fait naître une décision implicite de rejet qui peut elle-même être déférée au tribunal administratif dans les deux mois suivants.
- par recours contentieux devant le tribunal administratif de Saint-Denis, Avenue de la Victoire - 97400 Saint-Denis.



PRÉFET DE LA RÉUNION

**Direction de l'alimentation,
de l'agriculture et de la forêt**
Antenne sud
1 chemin de l'Irat
97410 Saint Pierre
Service Economie Agricole et Filières

DECISION N° 2018-AE-553
Accordant autorisation d'exploiter

LE PREFET DE LA REUNION
CHEVALIER DE LA LEGION D'HONNEUR
CHEVALIER DE L'ORDRE NATIONAL DU MERITE

Vu la loi du 19 mars 1946 érigeant en Départements la Guadeloupe, la Guyane, la Martinique et la Réunion, ainsi que les textes qui l'ont complétée ou modifiée,
Vu la loi d'avenir pour l'agriculture, l'alimentation et la forêt n°2014-1170 du 13 octobre 2014,
Vu la loi de programmation relative à l'égalité réelle outre-mer et portant autres dispositions en matière sociale et économique du 28 février 2017,
Vu le décret 2015-713 du 22 juin 2015,
Vu le Code Rural et de la Pêche Maritime, notamment l'article L312-1 relatif au Schéma Directeur Régional des Exploitations Agricoles, les articles R 312-1 et suivants, les articles L 331-1 et suivants, les articles R 331-1 et suivants, l'article D371-7 du même code,
Vu le décret du 29 juin 2017 portant nomination de Amaury de SAINT QUENTIN, Préfet de la Région Réunion, Préfet de La Réunion,
Vu l'arrêté ministériel du 20 juillet 2015 fixant les modalités de calcul des équivalences par type de production, région naturelle ou territoire pour l'établissement du schéma directeur régional des exploitations agricoles,
Vu l'arrêté préfectoral n° 999 SG/DAAF du 03/05/2017 établissant le schéma directeur régional des exploitations agricoles de La Réunion,
Vu l'arrêté préfectoral n°800 du 24 avril 2017 portant désignation des membres de la section spécialisée du Comité d'Orientation Stratégique et de Développement Agricole (COSDA) de La Réunion,
Vu l'arrêté préfectoral n° 1471 du 10 juillet 2017 portant délégation de signature,
Vu la décision de subdélégation de signature en date du 23 mars 2018,
Vu l'avis rendu par le Comité d'Orientation Stratégique et de Développement Agricole (COSDA) en date du 23 mai 2018

Considérant que le candidat a présenté un dossier répondant aux critères fixés par la réglementation notamment du fait de :

- l'attestation d'une capacité professionnelle répondant aux prescriptions prévues
- l'atteinte du seuil de viabilité économique fixé à 25 000 euros de production brute standard

DECIDE

ARTICLE 1 L'autorisation d'exploiter est **accordée** à ERCANE (GIE représenté par son Président du Conseil d'Administration)
Demeurant **29 rue d'Emmerez de Charmoy - BP 60135 97494 SAINTE CLOTILDE**
pour un terrain d'une superficie de **8,6939 ha**
Références cadastrales **10BD0426 ; 10BD0431** sur la commune de **SAINT BENOIT**

ARTICLE 2 - La présente autorisation sera périmée si le fonds n'a pas été mis en culture dans les limites prévues à l'article L 331-4 et suivants du Code Rural et de la Pêche Maritime.

ARTICLE 3 - Le terrain sera exploité sous réserve du respect de la réglementation relative aux droits du sol (le Code de l'Urbanisme et le Code Forestier notamment).

ARTICLE 4 - Monsieur le secrétaire général de la préfecture et monsieur le directeur de l'alimentation, de l'agriculture et de la forêt, sont chargés, chacun pour ce qui le concerne de l'exécution de la présente décision.

Saint-Pierre, le 23 mai 2018

Pour le préfet et par délégation,
Le Chef du Pôle Installation,
Contrôle des Structures et Emploi



Sébastien LESAGE

Cette décision peut être contestée dans les deux mois qui suivent sa notification si vous estimez qu'il a été fait une application incorrecte de la réglementation en vigueur, en précisant le point sur lequel porte votre contestation :

- par recours gracieux auprès de l'auteur de la décision ou hiérarchique adressé au Ministre de l'agriculture, de l'agroalimentaire et de la forêt. L'absence de réponse dans un délai de deux mois fait naître une décision implicite de rejet qui peut elle-même être déférée au tribunal administratif dans les deux mois suivants.
- par recours contentieux devant le tribunal administratif de Saint-Denis, Avenue de la Victoire - 97400 Saint-Denis.

PRÉFET DE LA RÉUNION

Direction de l'alimentation,
de l'agriculture et de la forêt
Antenne sud
1 chemin de l'Irat
97410 Saint Pierre
Service Economie Agricole et Filières

DECISION N° 2018-AE-557
Accordant autorisation d'exploiter

LE PREFET DE LA REUNION
CHEVALIER DE LA LEGION D'HONNEUR
CHEVALIER DE L'ORDRE NATIONAL DU MERITE

Vu la loi du 19 mars 1946 érigeant en Départements la Guadeloupe, la Guyane, la Martinique et la Réunion, ainsi que les textes qui l'ont complétée ou modifiée,
Vu la loi d'avenir pour l'agriculture, l'alimentation et la forêt n°2014-1170 du 13 octobre 2014,
Vu la loi de programmation relative à l'égalité réelle outre-mer et portant autres dispositions en matière sociale et économique du 28 février 2017,
Vu le décret 2015-713 du 22 juin 2015,
Vu le Code Rural et de la Pêche Maritime, notamment l'article L312-1 relatif au Schéma Directeur Régional des Exploitations Agricoles, les articles R 312-1 et suivants, les articles L 331-1 et suivants, les articles R 331-1 et suivants, l'article D371-7 du même code,
Vu le décret du 29 juin 2017 portant nomination de Amaury de SAINT QUENTIN, Préfet de la Région Réunion, Préfet de La Réunion,
Vu l'arrêté ministériel du 20 juillet 2015 fixant les modalités de calcul des équivalences par type de production, région naturelle ou territoire pour l'établissement du schéma directeur régional des exploitations agricoles,
Vu l'arrêté préfectoral n° 999 SG/DAAF du 03/05/2017 établissant le schéma directeur régional des exploitations agricoles de La Réunion,
Vu l'arrêté préfectoral n°800 du 24 avril 2017 portant désignation des membres de la section spécialisée du Comité d'Orientation Stratégique et de Développement Agricole (COSDA) de La Réunion,
Vu l'arrêté préfectoral n° 1471 du 10 juillet 2017 portant délégation de signature,
Vu la décision de subdélégation de signature en date du 23 mars 2018,
Vu l'avis rendu par le Comité d'Orientation Stratégique et de Développement Agricole (COSDA) en date du 23 mai 2018

Considérant que le candidat a présenté un dossier répondant aux critères fixés par la réglementation notamment du fait de :

- l'attestation d'une capacité professionnelle répondant aux prescriptions prévues
- l'atteinte du seuil de viabilité économique fixé à 25 000 euros de production brute standard

DECIDE

ARTICLE 1 L'autorisation d'exploiter est **accordée** à Monsieur **CHEVALIER Sébastien Antoine**
Demeurant **1620 Chemin Valentin - 97440 SAINT ANDRE**
pour un terrain d'une superficie de **4,7641 ha**
Références cadastrales **09AB0509** sur la commune de **SAINT ANDRE**


ARTICLE 2 - La présente autorisation sera périmée si le fonds n'a pas été mis en culture dans les limites prévues à l'article L 331-4 et suivants du Code Rural et de la Pêche Maritime.

ARTICLE 3 - Le terrain sera exploité sous réserve du respect de la réglementation relative aux droits du sol (le Code de l'Urbanisme et le Code Forestier notamment).

ARTICLE 4 - Monsieur le secrétaire général de la préfecture et monsieur le directeur de l'alimentation, de l'agriculture et de la forêt, sont chargés, chacun pour ce qui le concerne de l'exécution de la présente décision.

Saint-Pierre, le 23 mai 2018

Pour le préfet et par délégation,
Le Chef du Pôle Installation,
Contrôle des Structures et Emploi



Sébastien LESAGE

Cette décision peut être contestée dans les deux mois qui suivent sa notification si vous estimez qu'il a été fait une application incorrecte de la réglementation en vigueur, en précisant le point sur lequel porte votre contestation :

- par recours gracieux auprès de l'auteur de la décision ou hiérarchique adressé au Ministre de l'agriculture, de l'agroalimentaire et de la forêt. L'absence de réponse dans un délai de deux mois fait naître une décision implicite de rejet qui peut elle-même être déférée au tribunal administratif dans les deux mois suivants.
- par recours contentieux devant le tribunal administratif de Saint-Denis, Avenue de la Victoire - 97400 Saint-Denis.

PRÉFET DE LA RÉUNION

Direction de l'alimentation,
de l'agriculture et de la forêt
Antenne sud
1 chemin de l'Irat
97410 Saint Pierre
Service Economie Agricole et Filières

DECISION N° 2018-AE-558
Accordant autorisation d'exploiter

LE PREFET DE LA REUNION
CHEVALIER DE LA LEGION D'HONNEUR
CHEVALIER DE L'ORDRE NATIONAL DU MERITE

Vu la loi du 19 mars 1946 érigeant en Départements la Guadeloupe, la Guyane, la Martinique et la Réunion, ainsi que les textes qui l'ont complétée ou modifiée,
Vu la loi d'avenir pour l'agriculture, l'alimentation et la forêt n°2014-1170 du 13 octobre 2014,
Vu la loi de programmation relative à l'égalité réelle outre-mer et portant autres dispositions en matière sociale et économique du 28 février 2017,
Vu le décret 2015-713 du 22 juin 2015,
Vu le Code Rural et de la Pêche Maritime, notamment l'article L312-1 relatif au Schéma Directeur Régional des Exploitations Agricoles, les articles R 312-1 et suivants, les articles L 331-1 et suivants, les articles R 331-1 et suivants, l'article D371-7 du même code,
Vu le décret du 29 juin 2017 portant nomination de Amaury de SAINT QUENTIN, Préfet de la Région Réunion, Préfet de La Réunion,
Vu l'arrêté ministériel du 20 juillet 2015 fixant les modalités de calcul des équivalences par type de production, région naturelle ou territoire pour l'établissement du schéma directeur régional des exploitations agricoles,
Vu l'arrêté préfectoral n° 999 SG/DAAF du 03/05/2017 établissant le schéma directeur régional des exploitations agricoles de La Réunion,
Vu l'arrêté préfectoral n°800 du 24 avril 2017 portant désignation des membres de la section spécialisée du Comité d'Orientation Stratégique et de Développement Agricole (COSDA) de La Réunion,
Vu l'arrêté préfectoral n° 1471 du 10 juillet 2017 portant délégation de signature,
Vu la décision de subdélégation de signature en date du 23 mars 2018,
Vu l'avis rendu par le Comité d'Orientation Stratégique et de Développement Agricole (COSDA) en date du 23 mai 2018

Considérant que le candidat a présenté un dossier répondant aux critères fixés par la réglementation notamment du fait de :

- l'attestation d'une capacité professionnelle répondant aux prescriptions prévues
- l'atteinte du seuil de viabilité économique fixé à 25 000 euros de production brute standard

DECIDE

ARTICLE 1 L'autorisation d'exploiter est **accordée** à Monsieur **GRONDIN Joseph Kléber**
Demeurant **139 Chemin Gazette Les Hauts - Petite Saint Pierre 97437 SAINTE ANNE**
pour un terrain d'une superficie de **2,2054 ha**
Références cadastrales **10BY0391 en partie (lot 8 SAFER 2,2054 ha / 39,9811 ha)** sur la commune de **SAINT BENOIT**

ARTICLE 2 - La présente autorisation sera périmée si le fonds n'a pas été mis en culture dans les limites prévues à l'article L 331-4 et suivants du Code Rural et de la Pêche Maritime.


ARTICLE 3 - Le terrain sera exploité sous réserve du respect de la réglementation relative aux droits du sol (le Code de l'Urbanisme et le Code Forestier notamment).

ARTICLE 4 - Monsieur le secrétaire général de la préfecture et monsieur le directeur de l'alimentation, de l'agriculture et de la forêt, sont chargés, chacun pour ce qui le concerne de l'exécution de la présente décision.

Saint-Pierre, le 23 mai 2018



Pour le préfet et par délégation,
Le Chef du Pôle Installation,
Contrôle des Structures et Emploi


Sébastien LESAGE

Cette décision peut être contestée dans les deux mois qui suivent sa notification si vous estimez qu'il a été fait une application incorrecte de la réglementation en vigueur, en précisant le point sur lequel porte votre contestation :

- par recours gracieux auprès de l'auteur de la décision ou hiérarchique adressé au Ministre de l'agriculture, de l'agroalimentaire et de la forêt. L'absence de réponse dans un délai de deux mois fait naître une décision implicite de rejet qui peut elle-même être déférée au tribunal administratif dans les deux mois suivants.
- par recours contentieux devant le tribunal administratif de Saint-Denis, Avenue de la Victoire - 97400 Saint-Denis.



Liberté • Égalité • Fraternité

RÉPUBLIQUE FRANÇAISE

PRÉFET DE LA RÉUNION

Direction de l'alimentation,
de l'agriculture et de la forêt

Antenne sud

1 chemin de l'Irat

97410 Saint Pierre

Service Economie Agricole et Filières

DECISION N° 2018-AE-562

Accordant autorisation d'exploiter

LE PREFET DE LA REUNION
CHEVALIER DE LA LEGION D'HONNEUR
CHEVALIER DE L'ORDRE NATIONAL DU MERITE

Vu la loi du 19 mars 1946 érigeant en Départements la Guadeloupe, la Guyane, la Martinique et la Réunion, ainsi que les textes qui l'ont complétée ou modifiée,

Vu la loi d'avenir pour l'agriculture, l'alimentation et la forêt n°2014-1170 du 13 octobre 2014,

Vu la loi de programmation relative à l'égalité réelle outre-mer et portant autres dispositions en matière sociale et économique du 28 février 2017,

Vu le décret 2015-713 du 22 juin 2015,

Vu le Code Rural et de la Pêche Maritime, notamment l'article L312-1 relatif au Schéma Directeur Régional des Exploitations Agricoles, les articles R 312-1 et suivants, les articles L 331-1 et suivants, les articles R 331-1 et suivants, l'article D371-7 du même code,

Vu le décret du 29 juin 2017 portant nomination de Amaury de SAINT QUENTIN, Préfet de la Région Réunion, Préfet de La Réunion,

Vu l'arrêté ministériel du 20 juillet 2015 fixant les modalités de calcul des équivalences par type de production, région naturelle ou territoire pour l'établissement du schéma directeur régional des exploitations agricoles,

Vu l'arrêté préfectoral n° 999 SG/DAAF du 03/05/2017 établissant le schéma directeur régional des exploitations agricoles de La Réunion,

Vu l'arrêté préfectoral n°800 du 24 avril 2017 portant désignation des membres de la section spécialisée du Comité d'Orientation Stratégique et de Développement Agricole (COSDA) de La Réunion,

Vu l'arrêté préfectoral n° 1471 du 10 juillet 2017 portant délégation de signature,

Vu la décision de subdélégation de signature en date du 23 mars 2018,

Vu l'avis rendu par le Comité d'Orientation Stratégique et de Développement Agricole (COSDA) en date du 23 mai 2018

Considérant que le candidat a présenté un dossier répondant aux critères fixés par la réglementation notamment du fait de :

- l'attestation d'une capacité professionnelle répondant aux prescriptions prévues
- l'atteinte du seuil de viabilité économique fixé à 25 000 euros de production brute standard

DECIDE

ARTICLE 1 L'autorisation d'exploiter est **accordée** à **Monsieur BOYER Joseph Marie**
Demeurant **2 T Chemin Loulou - Petit Brulé 97439 SAINTE ROSE**

pour un terrain d'une superficie de **1,2458 ha**

Références cadastrales **10AW0407** sur la commune de **SAINTE BENOIT**

ARTICLE 2 - La présente autorisation sera périmée si le fonds n'a pas été mis en culture dans les limites prévues à l'article L 331-4 et suivants du Code Rural et de la Pêche Maritime.

ARTICLE 3 - Le terrain sera exploité sous réserve du respect de la réglementation relative aux droits du sol (le Code de l'Urbanisme et le Code Forestier notamment).

ARTICLE 4 - Monsieur le secrétaire général de la préfecture et monsieur le directeur de l'alimentation, de l'agriculture et de la forêt, sont chargés, chacun pour ce qui le concerne de l'exécution de la présente décision.

Saint-Pierre, le 23 mai 2018

Pour le préfet et par délégation,
Le Chef du Pôle Installation,
Contrôle des Structures et Emploi



Sébastien LESAGE

Cette décision peut être contestée dans les deux mois qui suivent sa notification si vous estimez qu'il a été fait une application incorrecte de la réglementation en vigueur, en précisant le point sur lequel porte votre contestation :

- par recours gracieux auprès de l'auteur de la décision ou hiérarchique adressé au Ministre de l'agriculture, de l'agroalimentaire et de la forêt. L'absence de réponse dans un délai de deux mois fait naître une décision implicite de rejet qui peut elle-même être déférée au tribunal administratif dans les deux mois suivants.
- par recours contentieux devant le tribunal administratif de Saint-Denis, Avenue de la Victoire - 97400 Saint-Denis.

PRÉFET DE LA RÉUNION

Direction de l'alimentation,
de l'agriculture et de la forêt
Antenne sud
1 chemin de l'Irat
97410 Saint Pierre
Service Economie Agricole et Filières

DECISION N° 2018-AE-563
Accordant autorisation d'exploiter

LE PREFET DE LA REUNION
CHEVALIER DE LA LEGION D'HONNEUR
CHEVALIER DE L'ORDRE NATIONAL DU MERITE

Vu la loi du 19 mars 1946 érigeant en Départements la Guadeloupe, la Guyane, la Martinique et la Réunion, ainsi que les textes qui l'ont complétée ou modifiée,
Vu la loi d'avenir pour l'agriculture, l'alimentation et la forêt n°2014-1170 du 13 octobre 2014,
Vu la loi de programmation relative à l'égalité réelle outre-mer et portant autres dispositions en matière sociale et économique du 28 février 2017,
Vu le décret 2015-713 du 22 juin 2015,
Vu le Code Rural et de la Pêche Maritime, notamment l'article L312-1 relatif au Schéma Directeur Régional des Exploitations Agricoles, les articles R 312-1 et suivants, les articles L 331-1 et suivants, les articles R 331-1 et suivants, l'article D371-7 du même code,
Vu le décret du 29 juin 2017 portant nomination de Amaury de SAINT QUENTIN, Préfet de la Région Réunion, Préfet de La Réunion,
Vu l'arrêté ministériel du 20 juillet 2015 fixant les modalités de calcul des équivalences par type de production, région naturelle ou territoire pour l'établissement du schéma directeur régional des exploitations agricoles,
Vu l'arrêté préfectoral n° 999 SG/DAAF du 03/05/2017 établissant le schéma directeur régional des exploitations agricoles de La Réunion,
Vu l'arrêté préfectoral n°800 du 24 avril 2017 portant désignation des membres de la section spécialisée du Comité d'Orientation Stratégique et de Développement Agricole (COSDA) de La Réunion,
Vu l'arrêté préfectoral n° 1471 du 10 juillet 2017 portant délégation de signature,
Vu la décision de subdélégation de signature en date du 23 mars 2018,
Vu l'avis rendu par le Comité d'Orientation Stratégique et de Développement Agricole (COSDA) en date du 23 mai 2018

Considérant que le candidat a présenté un dossier répondant aux critères fixés par la réglementation notamment du fait de :

- l'attestation d'une capacité professionnelle répondant aux prescriptions prévues
- l'atteinte du seuil de viabilité économique fixé à 25 000 euros de production brute standard

DECIDE

ARTICLE 1 L'autorisation d'exploiter est **accordée** à **Monsieur VICTOIRE Billy Jacques**
Demeurant **9 Impasse des Grenadiers - Hell Bourg 97433 SALAZIE**
pour un terrain d'une superficie de **2,3590 ha**
Références cadastrales **21AX0090** sur la commune de **SALAZIE**

ARTICLE 2 - La présente autorisation sera périmée si le fonds n'a pas été mis en culture dans les limites prévues à l'article L 331-4 et suivants du Code Rural et de la Pêche Maritime.

ARTICLE 3 - Le terrain sera exploité sous réserve du respect de la réglementation relative aux droits du sol (le Code de l'Urbanisme et le Code Forestier notamment).

ARTICLE 4 - Monsieur le secrétaire général de la préfecture et monsieur le directeur de l'alimentation, de l'agriculture et de la forêt, sont chargés, chacun pour ce qui le concerne de l'exécution de la présente décision.

Saint-Pierre, le 23 mai 2018

Pour le préfet et par délégation,
Le Chef du Pôle Installation,
Contrôle des Structures et Emploi



Sébastien LESAGE

Cette décision peut être contestée dans les deux mois qui suivent sa notification si vous estimez qu'il a été fait une application incorrecte de la réglementation en vigueur, en précisant le point sur lequel porte votre contestation :

- par recours gracieux auprès de l'auteur de la décision ou hiérarchique adressé au Ministre de l'agriculture, de l'agroalimentaire et de la forêt. L'absence de réponse dans un délai de deux mois fait naître une décision implicite de rejet qui peut elle-même être déférée au tribunal administratif dans les deux mois suivants.
- par recours contentieux devant le tribunal administratif de Saint-Denis, Avenue de la Victoire - 97400 Saint-Denis.

PRÉFET DE LA RÉUNION

Direction de l'alimentation,
de l'agriculture et de la forêt
Antenne sud
1 chemin de l'Irat
97410 Saint Pierre
Service Economie Agricole et Filières

DECISION N° 2018-AE-564
Accordant autorisation d'exploiter

LE PREFET DE LA REUNION
CHEVALIER DE LA LEGION D'HONNEUR
CHEVALIER DE L'ORDRE NATIONAL DU MERITE

Vu la loi du 19 mars 1946 érigeant en Départements la Guadeloupe, la Guyane, la Martinique et la Réunion, ainsi que les textes qui l'ont complétée ou modifiée,
Vu la loi d'avenir pour l'agriculture, l'alimentation et la forêt n°2014-1170 du 13 octobre 2014,
Vu la loi de programmation relative à l'égalité réelle outre-mer et portant autres dispositions en matière sociale et économique du 28 février 2017,
Vu le décret 2015-713 du 22 juin 2015,
Vu le Code Rural et de la Pêche Maritime, notamment l'article L312-1 relatif au Schéma Directeur Régional des Exploitations Agricoles, les articles R 312-1 et suivants, les articles L 331-1 et suivants, les articles R 331-1 et suivants, l'article D371-7 du même code,
Vu le décret du 29 juin 2017 portant nomination de Amaury de SAINT QUENTIN, Préfet de la Région Réunion, Préfet de La Réunion,
Vu l'arrêté ministériel du 20 juillet 2015 fixant les modalités de calcul des équivalences par type de production, région naturelle ou territoire pour l'établissement du schéma directeur régional des exploitations agricoles,
Vu l'arrêté préfectoral n° 999 SG/DAAF du 03/05/2017 établissant le schéma directeur régional des exploitations agricoles de La Réunion,
Vu l'arrêté préfectoral n°800 du 24 avril 2017 portant désignation des membres de la section spécialisée du Comité d'Orientation Stratégique et de Développement Agricole (COSDA) de La Réunion,
Vu l'arrêté préfectoral n° 1471 du 10 juillet 2017 portant délégation de signature,
Vu la décision de subdélégation de signature en date du 23 mars 2018,
Vu l'avis rendu par le Comité d'Orientation Stratégique et de Développement Agricole (COSDA) en date du 23 mai 2018

Considérant que le candidat a présenté un dossier répondant aux critères fixés par la réglementation notamment du fait de :

- l'attestation d'une capacité professionnelle répondant aux prescriptions prévues
- l'atteinte du seuil de viabilité économique fixé à 25 000 euros de production brute standard

DECIDE

ARTICLE 1 L'autorisation d'exploiter est **accordée** à Monsieur **CLAIN Christian**
Demeurant **337 RN 2 Les Orangers - 97437 SAINTE ANNE**
pour un terrain d'une superficie de **1,1442 ha**
Références cadastrales **10BY0554 ; 10BY0555** sur la commune de **SAINTE ANNE**

ARTICLE 2 - La présente autorisation sera périmée si le fonds n'a pas été mis en culture dans les limites prévues à l'article L 331-4 et suivants du Code Rural et de la Pêche Maritime.

ARTICLE 3 - Le terrain sera exploité sous réserve du respect de la réglementation relative aux droits du sol (le Code de l'Urbanisme et le Code Forestier notamment).

ARTICLE 4 - Monsieur le secrétaire général de la préfecture et monsieur le directeur de l'alimentation, de l'agriculture et de la forêt, sont chargés, chacun pour ce qui le concerne de l'exécution de la présente décision.

Saint-Pierre, le 23 mai 2018



Pour le préfet et par délégation,
Le Chef du Pôle Installation,
Contrôle des Structures et Emploi

Sébastien LESAGE

Cette décision peut être contestée dans les deux mois qui suivent sa notification si vous estimez qu'il a été fait une application incorrecte de la réglementation en vigueur, en précisant le point sur lequel porte votre contestation :

- par recours gracieux auprès de l'auteur de la décision ou hiérarchique adressé au Ministre de l'agriculture, de l'agroalimentaire et de la forêt. L'absence de réponse dans un délai de deux mois fait naître une décision implicite de rejet qui peut elle-même être déférée au tribunal administratif dans les deux mois suivants.
- par recours contentieux devant le tribunal administratif de Saint-Denis, Avenue de la Victoire - 97400 Saint-Denis.



PRÉFET DE LA RÉUNION

Direction de l'alimentation,
de l'agriculture et de la forêt
Antenne sud
1 chemin de l'Irat
97410 Saint Pierre
Service Economie Agricole et Filières

DECISION N° 2018-AE-565
Accordant autorisation d'exploiter

LE PREFET DE LA REUNION
CHEVALIER DE LA LEGION D'HONNEUR
CHEVALIER DE L'ORDRE NATIONAL DU MERITE

Vu la loi du 19 mars 1946 érigeant en Départements la Guadeloupe, la Guyane, la Martinique et la Réunion, ainsi que les textes qui l'ont complétée ou modifiée,
Vu la loi d'avenir pour l'agriculture, l'alimentation et la forêt n°2014-1170 du 13 octobre 2014,
Vu la loi de programmation relative à l'égalité réelle outre-mer et portant autres dispositions en matière sociale et économique du 28 février 2017,
Vu le décret 2015-713 du 22 juin 2015,
Vu le Code Rural et de la Pêche Maritime, notamment l'article L312-1 relatif au Schéma Directeur Régional des Exploitations Agricoles, les articles R 312-1 et suivants, les articles L 331-1 et suivants, les articles R 331-1 et suivants, l'article D371-7 du même code,
Vu le décret du 29 juin 2017 portant nomination de Amaury de SAINT QUENTIN, Préfet de la Région Réunion, Préfet de La Réunion,
Vu l'arrêté ministériel du 20 juillet 2015 fixant les modalités de calcul des équivalences par type de production, région naturelle ou territoire pour l'établissement du schéma directeur régional des exploitations agricoles,
Vu l'arrêté préfectoral n° 999 SG/DAAF du 03/05/2017 établissant le schéma directeur régional des exploitations agricoles de La Réunion,
Vu l'arrêté préfectoral n°800 du 24 avril 2017 portant désignation des membres de la section spécialisée du Comité d'Orientation Stratégique et de Développement Agricole (COSDA) de La Réunion,
Vu l'arrêté préfectoral n° 1471 du 10 juillet 2017 portant délégation de signature,
Vu la décision de subdélégation de signature en date du 23 mars 2018,
Vu l'avis rendu par le Comité d'Orientation Stratégique et de Développement Agricole (COSDA) en date du 23 mai 2018

Considérant que le candidat a présenté un dossier répondant aux critères fixés par la réglementation notamment du fait de :

- l'attestation d'une capacité professionnelle répondant aux prescriptions prévues
- l'atteinte du seuil de viabilité économique fixé à 25 000 euros de production brute standard

DECIDE

ARTICLE 1 L'autorisation d'exploiter est **accordée** à Madame LAPROVIDENCE ép. RIVIERE M. Brigitte
Demeurant 37 Chemin Les Azalées - Cambourg 97437 SAINTE ANNE

pour un terrain d'une superficie de 3,9169 ha
Références cadastrales 10CD0527 ; 10CD0529 sur la commune de SAINT BENOIT

ARTICLE 2 - La présente autorisation sera périmée si le fonds n'a pas été mis en culture dans les limites prévues à l'article L 331-4 et suivants du Code Rural et de la Pêche Maritime.

ARTICLE 3 - Le terrain sera exploité sous réserve du respect de la réglementation relative aux droits du sol (le Code de l'Urbanisme et le Code Forestier notamment).

ARTICLE 4 - Monsieur le secrétaire général de la préfecture et monsieur le directeur de l'alimentation, de l'agriculture et de la forêt, sont chargés, chacun pour ce qui le concerne de l'exécution de la présente décision.

Saint-Pierre, le 23 mai 2018



Pour le préfet et par délégation,
Le Chef du Pôle Installation,
Contrôle des Structures et Emploi

Sébastien LESAGE

Cette décision peut être contestée dans les deux mois qui suivent sa notification si vous estimez qu'il a été fait une application incorrecte de la réglementation en vigueur, en précisant le point sur lequel porte votre contestation :

- par recours gracieux auprès de l'auteur de la décision ou hiérarchique adressé au Ministre de l'agriculture, de l'agroalimentaire et de la forêt. L'absence de réponse dans un délai de deux mois fait naître une décision implicite de rejet qui peut elle-même être déjournée au tribunal administratif dans les deux mois suivants.
- par recours contentieux devant le tribunal administratif de Saint-Denis, Avenue de la Victoire - 97400 Saint-Denis.



Liberté • Égalité • Fraternité

RÉPUBLIQUE FRANÇAISE

PRÉFET DE LA RÉUNION

Direction de l'alimentation,
de l'agriculture et de la forêt
Antenne sud
1 chemin de l'Irat
97410 Saint Pierre
Service Economie Agricole et Filières

DECISION N° 2018-AE-566
Accordant autorisation d'exploiter

LE PREFET DE LA REUNION
CHEVALIER DE LA LEGION D'HONNEUR
CHEVALIER DE L'ORDRE NATIONAL DU MERITE

Vu la loi du 19 mars 1946 érigeant en Départements la Guadeloupe, la Guyane, la Martinique et la Réunion, ainsi que les textes qui l'ont complétée ou modifiée,
Vu la loi d'avenir pour l'agriculture, l'alimentation et la forêt n°2014-1170 du 13 octobre 2014,
Vu la loi de programmation relative à l'égalité réelle outre-mer et portant autres dispositions en matière sociale et économique du 28 février 2017,
Vu le décret 2015-713 du 22 juin 2015,
Vu le Code Rural et de la Pêche Maritime, notamment l'article L312-1 relatif au Schéma Directeur Régional des Exploitations Agricoles, les articles R 312-1 et suivants, les articles L 331-1 et suivants, les articles R 331-1 et suivants, l'article D371-7 du même code,
Vu le décret du 29 juin 2017 portant nomination de Amaury de SAINT QUENTIN, Préfet de la Région Réunion, Préfet de La Réunion,
Vu l'arrêté ministériel du 20 juillet 2015 fixant les modalités de calcul des équivalences par type de production, région naturelle ou territoire pour l'établissement du schéma directeur régional des exploitations agricoles,
Vu l'arrêté préfectoral n° 999 SG/DAAF du 03/05/2017 établissant le schéma directeur régional des exploitations agricoles de La Réunion,
Vu l'arrêté préfectoral n°800 du 24 avril 2017 portant désignation des membres de la section spécialisée du Comité d'Orientation Stratégique et de Développement Agricole (COSDA) de La Réunion,
Vu l'arrêté préfectoral n° 1471 du 10 juillet 2017 portant délégation de signature,
Vu la décision de subdélégation de signature en date du 23 mars 2018,
Vu l'avis rendu par le Comité d'Orientation Stratégique et de Développement Agricole (COSDA) en date du 23 mai 2018

Considérant que le candidat a présenté un dossier répondant aux critères fixés par la réglementation notamment du fait de :

- l'attestation d'une capacité professionnelle répondant aux prescriptions prévues
- l'atteinte du seuil de viabilité économique fixé à 25 000 euros de production brute standard

DECIDE

ARTICLE 1 L'autorisation d'exploiter est **accordée** à Madame LAPROVIDENCE ép. RIVIERE M. Brigitte
Demeurant 37 Chemin Les Azalées - Cambourg 97437 SAINTE ANNE

pour un terrain d'une superficie de **2,6050 ha**
Références cadastrales **10CD0102** sur la commune de **SAINT BENOIT**

ARTICLE 2 - La présente autorisation sera périmée si le fonds n'a pas été mis en culture dans les limites prévues à l'article L 331-4 et suivants du Code Rural et de la Pêche Maritime.

ARTICLE 3 - Le terrain sera exploité sous réserve du respect de la réglementation relative aux droits du sol (le Code de l'Urbanisme et le Code Forestier notamment).

ARTICLE 4 - Monsieur le secrétaire général de la préfecture et monsieur le directeur de l'alimentation, de l'agriculture et de la forêt, sont chargés, chacun pour ce qui le concerne de l'exécution de la présente décision.

Saint-Pierre, le 23 mai 2018



Pour le préfet et par délégation,
Le Chef du Pôle Installation,
Contrôle des Structures et Emploi

Sébastien LESAGE

Cette décision peut être contestée dans les deux mois qui suivent sa notification si vous estimez qu'il a été fait une application incorrecte de la réglementation en vigueur, en précisant le point sur lequel porte votre contestation :

- par recours gracieux auprès de l'auteur de la décision ou hiérarchique adressé au Ministre de l'agriculture, de l'agroalimentaire et de la forêt. L'absence de réponse dans un délai de deux mois fait naître une décision implicite de rejet qui peut elle-même être déférée au tribunal administratif dans les deux mois suivants.
- par recours contentieux devant le tribunal administratif de Saint-Denis, Avenue de la Victoire - 97400 Saint-Denis.

PRÉFET DE LA RÉUNION

Direction de l'alimentation,
de l'agriculture et de la forêt
Antenne sud
1 chemin de l'Irat
97410 Saint Pierre
Service Economie Agricole et Filières

DECISION N° 2018-AE-568
Accordant autorisation d'exploiter

LE PREFET DE LA REUNION
CHEVALIER DE LA LEGION D'HONNEUR
CHEVALIER DE L'ORDRE NATIONAL DU MERITE

Vu la loi du 19 mars 1946 érigeant en Départements la Guadeloupe, la Guyane, la Martinique et la Réunion, ainsi que les textes qui l'ont complétée ou modifiée,
Vu la loi d'avenir pour l'agriculture, l'alimentation et la forêt n°2014-1170 du 13 octobre 2014,
Vu la loi de programmation relative à l'égalité réelle outre-mer et portant autres dispositions en matière sociale et économique du 28 février 2017,
Vu le décret 2015-713 du 22 juin 2015,
Vu le Code Rural et de la Pêche Maritime, notamment l'article L312-1 relatif au Schéma Directeur Régional des Exploitations Agricoles, les articles R 312-1 et suivants, les articles L 331-1 et suivants, les articles R 331-1 et suivants, l'article D371-7 du même code,
Vu le décret du 29 juin 2017 portant nomination de Amaury de SAINT QUENTIN, Préfet de la Région Réunion, Préfet de La Réunion,
Vu l'arrêté ministériel du 20 juillet 2015 fixant les modalités de calcul des équivalences par type de production, région naturelle ou territoire pour l'établissement du schéma directeur régional des exploitations agricoles,
Vu l'arrêté préfectoral n° 999 SG/DAAF du 03/05/2017 établissant le schéma directeur régional des exploitations agricoles de La Réunion,
Vu l'arrêté préfectoral n°800 du 24 avril 2017 portant désignation des membres de la section spécialisée du Comité d'Orientation Stratégique et de Développement Agricole (COSDA) de La Réunion,
Vu l'arrêté préfectoral n° 1471 du 10 juillet 2017 portant délégation de signature,
Vu la décision de subdélégation de signature en date du 23 mars 2018,
Vu l'avis rendu par le Comité d'Orientation Stratégique et de Développement Agricole (COSDA) en date du 23 mai 2018

Considérant que le candidat a présenté un dossier répondant aux critères fixés par la réglementation notamment du fait de :

- l'attestation d'une capacité professionnelle répondant aux prescriptions prévues
- l'atteinte du seuil de viabilité économique fixé à 25 000 euros de production brute standard

DECIDE

ARTICLE 1 L'autorisation d'exploiter est **accordée** à **Monsieur MAYOT Giovanni**
Demeurant **21 Impasse Léonce - Espérance Les hauts 97438 SAINTE MARIE**
pour un terrain d'une superficie de **1,4552 ha**
Références cadastrales **10AY0359** sur la commune de **SAINT BENOIT**

ARTICLE 2 - La présente autorisation sera périmée si le fonds n'a pas été mis en culture dans les limites prévues à l'article L 331-4 et suivants du Code Rural et de la Pêche Maritime.

ARTICLE 3 - Le terrain sera exploité sous réserve du respect de la réglementation relative aux droits du sol (le Code de l'Urbanisme et le Code Forestier notamment).

ARTICLE 4 - Monsieur le secrétaire général de la préfecture et monsieur le directeur de l'alimentation, de l'agriculture et de la forêt, sont chargés, chacun pour ce qui le concerne de l'exécution de la présente décision.

Saint-Pierre, le 23 mai 2018

Pour le préfet et par délégation,
Le Chef du Pôle Installation,
Contrôle des Structures et Emploi



Sébastien LESAGE

Cette décision peut être contestée dans les deux mois qui suivent sa notification si vous estimez qu'il a été fait une application incorrecte de la réglementation en vigueur, en précisant le point sur lequel porte votre contestation :

- par recours gracieux auprès de l'auteur de la décision ou hiérarchique adressé au Ministre de l'agriculture, de l'agroalimentaire et de la forêt. L'absence de réponse dans un délai de deux mois fait naître une décision implicite de rejet qui peut elle-même être déférée au tribunal administratif dans les deux mois suivants.
- par recours contentieux devant le tribunal administratif de Saint-Denis, Avenue de la Victoire - 97400 Saint-Denis.



PRÉFET DE LA RÉUNION

Direction de l'alimentation,
de l'agriculture et de la forêt
Antenne sud
1 chemin de l'Irat
97410 Saint Pierre
Service Economie Agricole et Filières

DECISION N° 2018-AE-569
Accordant autorisation d'exploiter

LE PREFET DE LA REUNION
CHEVALIER DE LA LEGION D'HONNEUR
CHEVALIER DE L'ORDRE NATIONAL DU MERITE

Vu la loi du 19 mars 1946 érigeant en Départements la Guadeloupe, la Guyane, la Martinique et la Réunion, ainsi que les textes qui l'ont complétée ou modifiée,
Vu la loi d'avenir pour l'agriculture, l'alimentation et la forêt n°2014-1170 du 13 octobre 2014,
Vu la loi de programmation relative à l'égalité réelle outre-mer et portant autres dispositions en matière sociale et économique du 28 février 2017,
Vu le décret 2015-713 du 22 juin 2015,
Vu le Code Rural et de la Pêche Maritime, notamment l'article L312-1 relatif au Schéma Directeur Régional des Exploitations Agricoles, les articles R 312-1 et suivants, les articles L 331-1 et suivants, les articles R 331-1 et suivants, l'article D371-7 du même code,
Vu le décret du 29 juin 2017 portant nomination de Amaury de SAINT QUENTIN, Préfet de la Région Réunion, Préfet de La Réunion,
Vu l'arrêté ministériel du 20 juillet 2015 fixant les modalités de calcul des équivalences par type de production, région naturelle ou territoire pour l'établissement du schéma directeur régional des exploitations agricoles,
Vu l'arrêté préfectoral n° 999 SG/DAAF du 03/05/2017 établissant le schéma directeur régional des exploitations agricoles de La Réunion,
Vu l'arrêté préfectoral n°800 du 24 avril 2017 portant désignation des membres de la section spécialisée du Comité d'Orientation Stratégique et de Développement Agricole (COSDA) de La Réunion,
Vu l'arrêté préfectoral n° 1471 du 10 juillet 2017 portant délégation de signature,
Vu la décision de subdélégation de signature en date du 23 mars 2018,
Vu l'avis rendu par le Comité d'Orientation Stratégique et de Développement Agricole (COSDA) en date du 23 mai 2018

Considérant que le candidat a présenté un dossier répondant aux critères fixés par la réglementation notamment du fait de :

- l'attestation d'une capacité professionnelle répondant aux prescriptions prévues
- l'atteinte du seuil de viabilité économique fixé à 25 000 euros de production brute standard

DECIDE

ARTICLE 1 L'autorisation d'exploiter est **accordée** à **Monsieur MAYOT Giovanni**
Demeurant **21 Impasse Léonce - Espérance Les hauts 97438 SAINTE MARIE**
pour un terrain d'une superficie de **1,3728 ha**
Références cadastrales **10AY0360** sur la commune de **SAINT BENOIT**

ARTICLE 2 - La présente autorisation sera périmée si le fonds n'a pas été mis en culture dans les limites prévues à l'article L 331-4 et suivants du Code Rural et de la Pêche Maritime.

ARTICLE 3 - Le terrain sera exploité sous réserve du respect de la réglementation relative aux droits du sol (le Code de l'Urbanisme et le Code Forestier notamment).

ARTICLE 4 - Monsieur le secrétaire général de la préfecture et monsieur le directeur de l'alimentation, de l'agriculture et de la forêt, sont chargés, chacun pour ce qui le concerne de l'exécution de la présente décision.

Saint-Pierre, le 23 mai 2018

Pour le préfet et par délégation,
Le Chef du Pôle Installation,
Contrôle des Structures et Emploi



Sébastien LESAGE

Cette décision peut être contestée dans les deux mois qui suivent sa notification si vous estimez qu'il a été fait une application incorrecte de la réglementation en vigueur, en précisant le point sur lequel porte votre contestation :

- par recours gracieux auprès de l'auteur de la décision ou hiérarchique adressé au Ministre de l'agriculture, de l'agroalimentaire et de la forêt. L'absence de réponse dans un délai de deux mois fait naître une décision implicite de rejet qui peut elle-même être déférée au tribunal administratif dans les deux mois suivants.
- par recours contentieux devant le tribunal administratif de Saint-Denis, Avenue de la Victoire - 97400 Saint-Denis.



Liberté • Égalité • Fraternité
RÉPUBLIQUE FRANÇAISE

PRÉFET DE LA RÉUNION

Direction de l'alimentation,
de l'agriculture et de la forêt
Antenne sud
1 chemin de l'Irat
97410 Saint Pierre
Service Economie Agricole et Filières

DECISION N° 2018-AE-570
Accordant autorisation d'exploiter

LE PREFET DE LA REUNION
CHEVALIER DE LA LEGION D'HONNEUR
CHEVALIER DE L'ORDRE NATIONAL DU MERITE

Vu la loi du 19 mars 1946 érigeant en Départements la Guadeloupe, la Guyane, la Martinique et la Réunion, ainsi que les textes qui l'ont complétée ou modifiée,
Vu la loi d'avenir pour l'agriculture, l'alimentation et la forêt n°2014-1170 du 13 octobre 2014,
Vu la loi de programmation relative à l'égalité réelle outre-mer et portant autres dispositions en matière sociale et économique du 28 février 2017,
Vu le décret 2015-713 du 22 juin 2015,
Vu le Code Rural et de la Pêche Maritime, notamment l'article L312-1 relatif au Schéma Directeur Régional des Exploitations Agricoles, les articles R 312-1 et suivants, les articles L 331-1 et suivants, les articles R 331-1 et suivants, l'article D371-7 du même code,
Vu le décret du 29 juin 2017 portant nomination de Amaury de SAINT QUENTIN, Préfet de la Région Réunion, Préfet de La Réunion,
Vu l'arrêté ministériel du 20 juillet 2015 fixant les modalités de calcul des équivalences par type de production, région naturelle ou territoire pour l'établissement du schéma directeur régional des exploitations agricoles,
Vu l'arrêté préfectoral n° 999 SG/DAAF du 03/05/2017 établissant le schéma directeur régional des exploitations agricoles de La Réunion,
Vu l'arrêté préfectoral n°800 du 24 avril 2017 portant désignation des membres de la section spécialisée du Comité d'Orientation Stratégique et de Développement Agricole (COSDA) de La Réunion,
Vu l'arrêté préfectoral n° 1471 du 10 juillet 2017 portant délégation de signature,
Vu la décision de subdélégation de signature en date du 23 mars 2018,
Vu l'avis rendu par le Comité d'Orientation Stratégique et de Développement Agricole (COSDA) en date du 23 mai 2018

Considérant que le candidat a présenté un dossier répondant aux critères fixés par la réglementation notamment du fait de :

- l'attestation d'une capacité professionnelle répondant aux prescriptions prévues
- l'atteinte du seuil de viabilité économique fixé à 25 000 euros de production brute standard

DECIDE

ARTICLE 1 L'autorisation d'exploiter est **accordée** à Monsieur **MAYOT Giovanni**
Demeurant **21 Impasse Léonce - Espérance Les hauts 97438 SAINTE MARIE**
pour un terrain d'une superficie de **1,3809 ha**
Références cadastrales **10AY0364** sur la commune de **SAINT BENOIT**

ARTICLE 2 - La présente autorisation sera périmée si le fonds n'a pas été mis en culture dans les limites prévues à l'article L 331-4 et suivants du Code Rural et de la Pêche Maritime.

ARTICLE 3 - Le terrain sera exploité sous réserve du respect de la réglementation relative aux droits du sol (le Code de l'Urbanisme et le Code Forestier notamment).

ARTICLE 4 - Monsieur le secrétaire général de la préfecture et monsieur le directeur de l'alimentation, de l'agriculture et de la forêt, sont chargés, chacun pour ce qui le concerne de l'exécution de la présente décision.

Saint-Pierre, le 23 mai 2018

Pour le préfet et par délégation,
Le Chef du Pôle Installation,
Contrôle des Structures et Emploi



Sébastien LESAGE

Cette décision peut être contestée dans les deux mois qui suivent sa notification si vous estimez qu'il a été fait une application incorrecte de la réglementation en vigueur, en précisant le point sur lequel porte votre contestation :

- par recours gracieux auprès de l'auteur de la décision ou hiérarchique adressé au Ministre de l'agriculture, de l'agroalimentaire et de la forêt. L'absence de réponse dans un délai de deux mois fait naître une décision implicite de rejet qui peut elle-même être déférée au tribunal administratif dans les deux mois suivants.
- par recours contentieux devant le tribunal administratif de Saint-Denis, Avenue de la Victoire - 97400 Saint-Denis.



Liberté • Égalité • Fraternité
RÉPUBLIQUE FRANÇAISE

PRÉFET DE LA RÉUNION

Direction de l'alimentation,
de l'agriculture et de la forêt
Antenne sud
1 chemin de l'Irat
97410 Saint Pierre
Service Economie Agricole et Filières

DECISION N° 2018-AE-571
Accordant autorisation d'exploiter

LE PREFET DE LA REUNION
CHEVALIER DE LA LEGION D'HONNEUR
CHEVALIER DE L'ORDRE NATIONAL DU MERITE

Vu la loi du 19 mars 1946 érigeant en Départements la Guadeloupe, la Guyane, la Martinique et la Réunion, ainsi que les textes qui l'ont complétée ou modifiée,
Vu la loi d'avenir pour l'agriculture, l'alimentation et la forêt n°2014-1170 du 13 octobre 2014,
Vu la loi de programmation relative à l'égalité réelle outre-mer et portant autres dispositions en matière sociale et économique du 28 février 2017,
Vu le décret 2015-713 du 22 juin 2015,
Vu le Code Rural et de la Pêche Maritime, notamment l'article L312-1 relatif au Schéma Directeur Régional des Exploitations Agricoles, les articles R 312-1 et suivants, les articles L 331-1 et suivants, les articles R 331-1 et suivants, l'article D371-7 du même code,
Vu le décret du 29 juin 2017 portant nomination de Amaury de SAINT QUENTIN, Préfet de la Région Réunion, Préfet de La Réunion,
Vu l'arrêté ministériel du 20 juillet 2015 fixant les modalités de calcul des équivalences par type de production, région naturelle ou territoire pour l'établissement du schéma directeur régional des exploitations agricoles,
Vu l'arrêté préfectoral n° 999 SG/DAAF du 03/05/2017 établissant le schéma directeur régional des exploitations agricoles de La Réunion,
Vu l'arrêté préfectoral n°800 du 24 avril 2017 portant désignation des membres de la section spécialisée du Comité d'Orientation Stratégique et de Développement Agricole (COSDA) de La Réunion,
Vu l'arrêté préfectoral n° 1471 du 10 juillet 2017 portant délégation de signature,
Vu la décision de subdélégation de signature en date du 23 mars 2018,
Vu l'avis rendu par le Comité d'Orientation Stratégique et de Développement Agricole (COSDA) en date du 23 mai 2018

Considérant que le candidat a présenté un dossier répondant aux critères fixés par la réglementation notamment du fait de :

- l'attestation d'une capacité professionnelle répondant aux prescriptions prévues
- l'atteinte du seuil de viabilité économique fixé à 25 000 euros de production brute standard

DECIDE

ARTICLE 1 L'autorisation d'exploiter est **accordée** à Madame RAMALINGOM ép. VALERIO Marie Rosinette
Demeurant BP n° 3 - 97460 SAINT PAUL
pour un terrain d'une superficie de **0,2520 ha**
Références cadastrales **15AS1260** sur la commune de SAINT PAUL

ARTICLE 2 - La présente autorisation sera périmée si le fonds n'a pas été mis en culture dans les limites prévues à l'article L 331-4 et suivants du Code Rural et de la Pêche Maritime.

ARTICLE 3 - Le terrain sera exploité sous réserve du respect de la réglementation relative aux droits du sol (le Code de l'Urbanisme et le Code Forestier notamment).

ARTICLE 4 - Monsieur le secrétaire général de la préfecture et monsieur le directeur de l'alimentation, de l'agriculture et de la forêt, sont chargés, chacun pour ce qui le concerne de l'exécution de la présente décision.

Saint-Pierre, le 23 mai 2018



Pour le préfet et par délégation,
Le Chef du Pôle Installation,
Contrôle des Structures et Emploi

Sébastien LESAGE

Cette décision peut être contestée dans les deux mois qui suivent sa notification si vous estimez qu'il a été fait une application incorrecte de la réglementation en vigueur, en précisant le point sur lequel porte votre contestation :

- par recours gracieux auprès de l'auteur de la décision ou hiérarchique adressé au Ministre de l'agriculture, de l'agroalimentaire et de la forêt. L'absence de réponse dans un délai de deux mois fait naître une décision implicite de rejet qui peut elle-même être déférée au tribunal administratif dans les deux mois suivants.
- par recours contentieux devant le tribunal administratif de Saint-Denis, Avenue de la Victoire - 97400 Saint-Denis.



PRÉFET DE LA RÉUNION

Direction de l'alimentation,
de l'agriculture et de la forêt
Antenne sud
1 chemin de l'Irat
97410 Saint Pierre
Service Economie Agricole et Filières

DECISION N° 2018-AE-572
Accordant autorisation d'exploiter

LE PREFET DE LA REUNION
CHEVALIER DE LA LEGION D'HONNEUR
CHEVALIER DE L'ORDRE NATIONAL DU MERITE

Vu la loi du 19 mars 1946 érigeant en Départements la Guadeloupe, la Guyane, la Martinique et la Réunion, ainsi que les textes qui l'ont complétée ou modifiée,
Vu la loi d'avenir pour l'agriculture, l'alimentation et la forêt n°2014-1170 du 13 octobre 2014,
Vu la loi de programmation relative à l'égalité réelle outre-mer et portant autres dispositions en matière sociale et économique du 28 février 2017,
Vu le décret 2015-713 du 22 juin 2015,
Vu le Code Rural et de la Pêche Maritime, notamment l'article L312-1 relatif au Schéma Directeur Régional des Exploitations Agricoles, les articles R 312-1 et suivants, les articles L 331-1 et suivants, les articles R 331-1 et suivants, l'article D371-7 du même code,
Vu le décret du 29 juin 2017 portant nomination de Amaury de SAINT QUENTIN, Préfet de la Région Réunion, Préfet de La Réunion,
Vu l'arrêté ministériel du 20 juillet 2015 fixant les modalités de calcul des équivalences par type de production, région naturelle ou territoire pour l'établissement du schéma directeur régional des exploitations agricoles,
Vu l'arrêté préfectoral n° 999 SG/DAAF du 03/05/2017 établissant le schéma directeur régional des exploitations agricoles de La Réunion,
Vu l'arrêté préfectoral n°800 du 24 avril 2017 portant désignation des membres de la section spécialisée du Comité d'Orientation Stratégique et de Développement Agricole (COSDA) de La Réunion,
Vu l'arrêté préfectoral n° 1471 du 10 juillet 2017 portant délégation de signature,
Vu la décision de subdélégation de signature en date du 23 mars 2018,
Vu l'avis rendu par le Comité d'Orientation Stratégique et de Développement Agricole (COSDA) en date du 23 mai 2018

Considérant que le candidat a présenté un dossier répondant aux critères fixés par la réglementation notamment du fait de :

- l'attestation d'une capacité professionnelle répondant aux prescriptions prévues
- l'atteinte du seuil de viabilité économique fixé à 25 000 euros de production brute standard

DECIDE

ARTICLE 1 L'autorisation d'exploiter est **accordée** à Madame RAMALINGOM ép. VALERIO Marie Rosinette
Demeurant BP n° 3 - 97460 SAINT PAUL

pour un terrain d'une superficie de **0,1500 ha**
Références cadastrales **15AS1261** sur la commune de SAINT PAUL

ARTICLE 2 - La présente autorisation sera périmée si le fonds n'a pas été mis en culture dans les limites prévues à l'article L 331-4 et suivants du Code Rural et de la Pêche Maritime.

ARTICLE 3 - Le terrain sera exploité sous réserve du respect de la réglementation relative aux droits du sol (le Code de l'Urbanisme et le Code Forestier notamment).

ARTICLE 4 - Monsieur le secrétaire général de la préfecture et monsieur le directeur de l'alimentation, de l'agriculture et de la forêt, sont chargés, chacun pour ce qui le concerne de l'exécution de la présente décision.

Saint-Pierre, le 23 mai 2018



Pour le préfet et par délégation,
Le Chef du Pôle Installation,
Contrôle des Structures et Emploi

Sébastien LESAGE

Cette décision peut être contestée dans les deux mois qui suivent sa notification si vous estimez qu'il a été fait une application incorrecte de la réglementation en vigueur, en précisant le point sur lequel porte votre contestation :

- par recours gracieux auprès de l'auteur de la décision ou hiérarchique adressé au Ministre de l'agriculture, de l'agroalimentaire et de la forêt. L'absence de réponse dans un délai de deux mois fait naître une décision implicite de rejet qui peut elle-même être déférée au tribunal administratif dans les deux mois suivants.
- par recours contentieux devant le tribunal administratif de Saint-Denis, Avenue de la Victoire - 97400 Saint-Denis.

PRÉFET DE LA RÉUNION

Direction de l'alimentation,
de l'agriculture et de la forêt
Antenne sud
1 chemin de l'Irat
97410 Saint Pierre
Service Economie Agricole et Filières

DECISION N° 2018-AE-573
Accordant autorisation d'exploiter

LE PREFET DE LA REUNION
CHEVALIER DE LA LEGION D'HONNEUR
CHEVALIER DE L'ORDRE NATIONAL DU MERITE

Vu la loi du 19 mars 1946 érigeant en Départements la Guadeloupe, la Guyane, la Martinique et la Réunion, ainsi que les textes qui l'ont complétée ou modifiée,
Vu la loi d'avenir pour l'agriculture, l'alimentation et la forêt n°2014-1170 du 13 octobre 2014,
Vu la loi de programmation relative à l'égalité réelle outre-mer et portant autres dispositions en matière sociale et économique du 28 février 2017,
Vu le décret 2015-713 du 22 juin 2015,
Vu le Code Rural et de la Pêche Maritime, notamment l'article L312-1 relatif au Schéma Directeur Régional des Exploitations Agricoles, les articles R 312-1 et suivants, les articles L 331-1 et suivants, les articles R 331-1 et suivants, l'article D371-7 du même code,
Vu le décret du 29 juin 2017 portant nomination de Amaury de SAINT QUENTIN, Préfet de la Région Réunion, Préfet de La Réunion,
Vu l'arrêté ministériel du 20 juillet 2015 fixant les modalités de calcul des équivalences par type de production, région naturelle ou territoire pour l'établissement du schéma directeur régional des exploitations agricoles,
Vu l'arrêté préfectoral n° 999 SG/DAAF du 03/05/2017 établissant le schéma directeur régional des exploitations agricoles de La Réunion,
Vu l'arrêté préfectoral n°800 du 24 avril 2017 portant désignation des membres de la section spécialisée du Comité d'Orientation Stratégique et de Développement Agricole (COSDA) de La Réunion,
Vu l'arrêté préfectoral n° 1471 du 10 juillet 2017 portant délégation de signature,
Vu la décision de subdélégation de signature en date du 23 mars 2018,
Vu l'avis rendu par le Comité d'Orientation Stratégique et de Développement Agricole (COSDA) en date du 23 mai 2018

Considérant que le candidat a présenté un dossier répondant aux critères fixés par la réglementation notamment du fait de :

- l'attestation d'une capacité professionnelle répondant aux prescriptions prévues
- l'atteinte du seuil de viabilité économique fixé à 25 000 euros de production brute standard

DECIDE

ARTICLE 1 L'autorisation d'exploiter est **accordée** à Madame MAILLOT Carole Mechtilde
Demeurant 13 rue Camp Pierrot - 97433 SALAZIE

pour un terrain d'une superficie de **22,3201 ha**
Références cadastrales **21BR0057 ; 21BR0058 ; 21BR0060 ; 21BR0061 ; 21BR0063 ; 21BR0067 ; 21BR0094 ; 21BR0095** sur la commune de SALAZIE

ARTICLE 2 - La présente autorisation sera périmée si le fonds n'a pas été mis en culture dans les limites prévues à l'article L 331-4 et suivants du Code Rural et de la Pêche Maritime.


ARTICLE 3 - Le terrain sera exploité sous réserve du respect de la réglementation relative aux droits du sol (le Code de l'Urbanisme et le Code Forestier notamment).

ARTICLE 4 - Monsieur le secrétaire général de la préfecture et monsieur le directeur de l'alimentation, de l'agriculture et de la forêt, sont chargés, chacun pour ce qui le concerne de l'exécution de la présente décision.

Saint-Pierre, le 23 mai 2018



Pour le préfet et par délégation,
Le Chef du Pôle Installation,
Contrôle des Structures et Emploi



Sébastien LESAGE

Cette décision peut être contestée dans les deux mois qui suivent sa notification si vous estimez qu'il a été fait une application incorrecte de la réglementation en vigueur, en précisant le point sur lequel porte votre contestation :

- par recours gracieux auprès de l'auteur de la décision ou hiérarchique adressé au Ministre de l'agriculture, de l'agroalimentaire et de la forêt. L'absence de réponse dans un délai de deux mois fait naître une décision implicite de rejet qui peut elle-même être déférée au tribunal administratif dans les deux mois suivants.
- par recours contentieux devant le tribunal administratif de Saint-Denis, Avenue de la Victoire - 97400 Saint-Denis.



Liberté • Égalité • Fraternité
RÉPUBLIQUE FRANÇAISE

PRÉFET DE LA RÉUNION

Direction de l'alimentation,
de l'agriculture et de la forêt
Antenne sud
1 chemin de l'Irat
97410 Saint Pierre
Service Economie Agricole et Filières

DECISION N° 2018-AE-574
Accordant autorisation d'exploiter

LE PREFET DE LA REUNION
CHEVALIER DE LA LEGION D'HONNEUR
CHEVALIER DE L'ORDRE NATIONAL DU MERITE

Vu la loi du 19 mars 1946 érigeant en Départements la Guadeloupe, la Guyane, la Martinique et la Réunion, ainsi que les textes qui l'ont complétée ou modifiée,
Vu la loi d'avenir pour l'agriculture, l'alimentation et la forêt n°2014-1170 du 13 octobre 2014,
Vu la loi de programmation relative à l'égalité réelle outre-mer et portant autres dispositions en matière sociale et économique du 28 février 2017,
Vu le décret 2015-713 du 22 juin 2015,
Vu le Code Rural et de la Pêche Maritime, notamment l'article L312-1 relatif au Schéma Directeur Régional des Exploitations Agricoles, les articles R 312-1 et suivants, les articles L 331-1 et suivants, les articles R 331-1 et suivants, l'article D371-7 du même code,
Vu le décret du 29 juin 2017 portant nomination de Amaury de SAINT QUENTIN, Préfet de la Région Réunion, Préfet de La Réunion,
Vu l'arrêté ministériel du 20 juillet 2015 fixant les modalités de calcul des équivalences par type de production, région naturelle ou territoire pour l'établissement du schéma directeur régional des exploitations agricoles,
Vu l'arrêté préfectoral n° 999 SG/DAAF du 03/05/2017 établissant le schéma directeur régional des exploitations agricoles de La Réunion,
Vu l'arrêté préfectoral n°800 du 24 avril 2017 portant désignation des membres de la section spécialisée du Comité d'Orientation Stratégique et de Développement Agricole (COSDA) de La Réunion,
Vu l'arrêté préfectoral n° 1471 du 10 juillet 2017 portant délégation de signature,
Vu la décision de subdélégation de signature en date du 23 mars 2018,
Vu l'avis rendu par le Comité d'Orientation Stratégique et de Développement Agricole (COSDA) en date du 23 mai 2018

Considérant que le candidat a présenté un dossier répondant aux critères fixés par la réglementation notamment du fait de :

- l'attestation d'une capacité professionnelle répondant aux prescriptions prévues
- l'atteinte du seuil de viabilité économique fixé à 25 000 euros de production brute standard

DECIDE

ARTICLE 1 L'autorisation d'exploiter est **accordée** à Monsieur **DALLEAU Julien**
Demeurant **10 B Chemin La Lamandière - 97437 SAINTE ANNE**
pour un terrain d'une superficie de **1,0124 ha**
Références cadastrales **10BS0407** sur la commune de **SAINTE ANNE**

ARTICLE 2 - La présente autorisation sera périmée si le fonds n'a pas été mis en culture dans les limites prévues à l'article L 331-4 et suivants du Code Rural et de la Pêche Maritime.

ARTICLE 3 - Le terrain sera exploité sous réserve du respect de la réglementation relative aux droits du sol (le Code de l'Urbanisme et le Code Forestier notamment).

ARTICLE 4 - Monsieur le secrétaire général de la préfecture et monsieur le directeur de l'alimentation, de l'agriculture et de la forêt, sont chargés, chacun pour ce qui le concerne de l'exécution de la présente décision.

Saint-Pierre, le 23 mai 2018



Pour le préfet et par délégation,
Le Chef du Pôle Installation,
Contrôle des Structures et Emploi

Sébastien LESAGE

Cette décision peut être contestée dans les deux mois qui suivent sa notification si vous estimez qu'il a été fait une application incorrecte de la réglementation en vigueur, en précisant le point sur lequel porte votre contestation :

- par recours gracieux auprès de l'auteur de la décision ou hiérarchique adressé au Ministre de l'agriculture, de l'agroalimentaire et de la forêt. L'absence de réponse dans un délai de deux mois fait naître une décision implicite de rejet qui peut elle-même être déférée au tribunal administratif dans les deux mois suivants.
- par recours contentieux devant le tribunal administratif de Saint-Denis, Avenue de la Victoire - 97400 Saint-Denis.



PRÉFET DE LA RÉUNION

Direction de l'alimentation,
de l'agriculture et de la forêt
Antenne sud
1 chemin de l'Irat
97410 Saint Pierre
Service Economie Agricole et Filières

DECISION N° 2018-AE-575
Accordant autorisation d'exploiter

LE PREFET DE LA REUNION
CHEVALIER DE LA LEGION D'HONNEUR
CHEVALIER DE L'ORDRE NATIONAL DU MERITE

Vu la loi du 19 mars 1946 érigeant en Départements la Guadeloupe, la Guyane, la Martinique et la Réunion, ainsi que les textes qui l'ont complétée ou modifiée,
Vu la loi d'avenir pour l'agriculture, l'alimentation et la forêt n°2014-1170 du 13 octobre 2014,
Vu la loi de programmation relative à l'égalité réelle outre-mer et portant autres dispositions en matière sociale et économique du 28 février 2017,
Vu le décret 2015-713 du 22 juin 2015,
Vu le Code Rural et de la Pêche Maritime, notamment l'article L312-1 relatif au Schéma Directeur Régional des Exploitations Agricoles, les articles R 312-1 et suivants, les articles L 331-1 et suivants, les articles R 331-1 et suivants, l'article D371-7 du même code,
Vu le décret du 29 juin 2017 portant nomination de Amaury de SAINT QUENTIN, Préfet de la Région Réunion, Préfet de La Réunion,
Vu l'arrêté ministériel du 20 juillet 2015 fixant les modalités de calcul des équivalences par type de production, région naturelle ou territoire pour l'établissement du schéma directeur régional des exploitations agricoles,
Vu l'arrêté préfectoral n° 999 SG/DAAF du 03/05/2017 établissant le schéma directeur régional des exploitations agricoles de La Réunion,
Vu l'arrêté préfectoral n°800 du 24 avril 2017 portant désignation des membres de la section spécialisée du Comité d'Orientation Stratégique et de Développement Agricole (COSDA) de La Réunion,
Vu l'arrêté préfectoral n° 1471 du 10 juillet 2017 portant délégation de signature,
Vu la décision de subdélégation de signature en date du 23 mars 2018,
Vu l'avis rendu par le Comité d'Orientation Stratégique et de Développement Agricole (COSDA) en date du 23 mai 2018

Considérant que le candidat a présenté un dossier répondant aux critères fixés par la réglementation notamment du fait de :

- l'attestation d'une capacité professionnelle répondant aux prescriptions prévues
- l'atteinte du seuil de viabilité économique fixé à 25 000 euros de production brute standard

DECIDE

ARTICLE 1 L'autorisation d'exploiter est **accordée** à **Monsieur SADEYEN Ganesha Emmeric**
Demeurant **173 Chemin Corbeil - 97422 LA SALINE**

pour un terrain d'une superficie de **0,7371 ha**
Références cadastrales **15DS0682** sur la commune de **SAINT PAUL**


ARTICLE 2 - La présente autorisation sera périmée si le fonds n'a pas été mis en culture dans les limites prévues à l'article L 331-4 et suivants du Code Rural et de la Pêche Maritime.

ARTICLE 3 - Le terrain sera exploité sous réserve du respect de la réglementation relative aux droits du sol (le Code de l'Urbanisme et le Code Forestier notamment).

ARTICLE 4 - Monsieur le secrétaire général de la préfecture et monsieur le directeur de l'alimentation, de l'agriculture et de la forêt, sont chargés, chacun pour ce qui le concerne de l'exécution de la présente décision.

Saint-Pierre, le 23 mai 2018

Pour le préfet et par délégation,
Le Chef du Pôle Installation,
Contrôle des Structures et Emploi



Sébastien LESAGE

Cette décision peut être contestée dans les deux mois qui suivent sa notification si vous estimez qu'il a été fait une application incorrecte de la réglementation en vigueur, en précisant le point sur lequel porte votre contestation :

- par recours gracieux auprès de l'auteur de la décision ou hiérarchique adressé au Ministre de l'agriculture, de l'agroalimentaire et de la forêt. L'absence de réponse dans un délai de deux mois fait naître une décision implicite de rejet qui peut elle-même être déférée au tribunal administratif dans les deux mois suivants.
- par recours contentieux devant le tribunal administratif de Saint-Denis, Avenue de la Victoire - 97400 Saint-Denis.

PRÉFET DE LA RÉUNION

Direction de l'alimentation,
de l'agriculture et de la forêt
Antenne sud
1 chemin de l'Irat
97410 Saint Pierre
Service Economie Agricole et Filières

DECISION N° 2018-AE-576
Accordant autorisation d'exploiter

LE PREFET DE LA REUNION
CHEVALIER DE LA LEGION D'HONNEUR
CHEVALIER DE L'ORDRE NATIONAL DU MERITE

Vu la loi du 19 mars 1946 érigeant en Départements la Guadeloupe, la Guyane, la Martinique et la Réunion, ainsi que les textes qui l'ont complétée ou modifiée,
Vu la loi d'avenir pour l'agriculture, l'alimentation et la forêt n°2014-1170 du 13 octobre 2014,
Vu la loi de programmation relative à l'égalité réelle outre-mer et portant autres dispositions en matière sociale et économique du 28 février 2017,
Vu le décret 2015-713 du 22 juin 2015,
Vu le Code Rural et de la Pêche Maritime, notamment l'article L312-1 relatif au Schéma Directeur Régional des Exploitations Agricoles, les articles R 312-1 et suivants, les articles L 331-1 et suivants, les articles R 331-1 et suivants, l'article D371-7 du même code,
Vu le décret du 29 juin 2017 portant nomination de Amaury de SAINT QUENTIN, Préfet de la Région Réunion, Préfet de La Réunion,
Vu l'arrêté ministériel du 20 juillet 2015 fixant les modalités de calcul des équivalences par type de production, région naturelle ou territoire pour l'établissement du schéma directeur régional des exploitations agricoles,
Vu l'arrêté préfectoral n° 999 SG/DAAF du 03/05/2017 établissant le schéma directeur régional des exploitations agricoles de La Réunion,
Vu l'arrêté préfectoral n°800 du 24 avril 2017 portant désignation des membres de la section spécialisée du Comité d'Orientation Stratégique et de Développement Agricole (COSDA) de La Réunion,
Vu l'arrêté préfectoral n° 1471 du 10 juillet 2017 portant délégation de signature,
Vu la décision de subdélégation de signature en date du 23 mars 2018,
Vu l'avis rendu par le Comité d'Orientation Stratégique et de Développement Agricole (COSDA) en date du 23 mai 2018

Considérant que le candidat a présenté un dossier répondant aux critères fixés par la réglementation notamment du fait de :

- l'attestation d'une capacité professionnelle répondant aux prescriptions prévues
- l'atteinte du seuil de viabilité économique fixé à 25 000 euros de production brute standard

DECIDE

ARTICLE 1 L'autorisation d'exploiter est **accordée** à Monsieur SADEYEN Ganesha Emmeric
Demeurant 173 Chemin Corbeil - 97422 LA SALINE

pour un terrain d'une superficie de **0,9864 ha**
Références cadastrales **15DS0528** sur la commune de SAINT PAUL


ARTICLE 2 - La présente autorisation sera périmée si le fonds n'a pas été mis en culture dans les limites prévues à l'article L 331-4 et suivants du Code Rural et de la Pêche Maritime.

ARTICLE 3 - Le terrain sera exploité sous réserve du respect de la réglementation relative aux droits du sol (le Code de l'Urbanisme et le Code Forestier notamment).

ARTICLE 4 - Monsieur le secrétaire général de la préfecture et monsieur le directeur de l'alimentation, de l'agriculture et de la forêt, sont chargés, chacun pour ce qui le concerne de l'exécution de la présente décision.

Saint-Pierre, le 23 mai 2018

Pour le préfet et par délégation,
Le Chef du Pôle Installation,
Contrôle des Structures et Emploi



Sébastien LESAGE

Cette décision peut être contestée dans les deux mois qui suivent sa notification si vous estimez qu'il a été fait une application incorrecte de la réglementation en vigueur, en précisant le point sur lequel porte votre contestation :

- par recours gracieux auprès de l'auteur de la décision ou hiérarchique adressé au Ministre de l'agriculture, de l'agroalimentaire et de la forêt. L'absence de réponse dans un délai de deux mois fait naître une décision implicite de rejet qui peut elle-même être déférée au tribunal administratif dans les deux mois suivants.
- par recours contentieux devant le tribunal administratif de Saint-Denis, Avenue de la Victoire - 97400 Saint-Denis.

PRÉFET DE LA RÉUNION

Direction de l'alimentation,
de l'agriculture et de la forêt
Antenne sud
1 chemin de l'Irat
97410 Saint Pierre
Service Economie Agricole et Filières

DECISION N° 2018-AE-577
Accordant autorisation d'exploiter

LE PREFET DE LA REUNION
CHEVALIER DE LA LEGION D'HONNEUR
CHEVALIER DE L'ORDRE NATIONAL DU MERITE

Vu la loi du 19 mars 1946 érigeant en Départements la Guadeloupe, la Guyane, la Martinique et la Réunion, ainsi que les textes qui l'ont complétée ou modifiée,
Vu la loi d'avenir pour l'agriculture, l'alimentation et la forêt n°2014-1170 du 13 octobre 2014,
Vu la loi de programmation relative à l'égalité réelle outre-mer et portant autres dispositions en matière sociale et économique du 28 février 2017,
Vu le décret 2015-713 du 22 juin 2015,
Vu le Code Rural et de la Pêche Maritime, notamment l'article L312-1 relatif au Schéma Directeur Régional des Exploitations Agricoles, les articles R 312-1 et suivants, les articles L 331-1 et suivants, les articles R 331-1 et suivants, l'article D371-7 du même code,
Vu le décret du 29 juin 2017 portant nomination de Amaury de SAINT QUENTIN, Préfet de la Région Réunion, Préfet de La Réunion,
Vu l'arrêté ministériel du 20 juillet 2015 fixant les modalités de calcul des équivalences par type de production, région naturelle ou territoire pour l'établissement du schéma directeur régional des exploitations agricoles,
Vu l'arrêté préfectoral n° 999 SG/DAAF du 03/05/2017 établissant le schéma directeur régional des exploitations agricoles de La Réunion,
Vu l'arrêté préfectoral n°800 du 24 avril 2017 portant désignation des membres de la section spécialisée du Comité d'Orientation Stratégique et de Développement Agricole (COSDA) de La Réunion,
Vu l'arrêté préfectoral n° 1471 du 10 juillet 2017 portant délégation de signature,
Vu la décision de subdélégation de signature en date du 23 mars 2018,
Vu l'avis rendu par le Comité d'Orientation Stratégique et de Développement Agricole (COSDA) en date du 23 mai 2018

Considérant que le candidat a présenté un dossier répondant aux critères fixés par la réglementation notamment du fait de :

- l'attestation d'une capacité professionnelle répondant aux prescriptions prévues
- l'atteinte du seuil de viabilité économique fixé à 25 000 euros de production brute standard

DECIDE

ARTICLE 1 L'autorisation d'exploiter est **accordée** à Monsieur SADEYEN Ganesha Emmeric
Demeurant 173 Chemin Corbeil - 97422 LA SALINE

pour un terrain d'une superficie de 0,2676 ha
Références cadastrales 15CS0896 sur la commune de SAINT PAUL


ARTICLE 2 - La présente autorisation sera périmée si le fonds n'a pas été mis en culture dans les limites prévues à l'article L 331-4 et suivants du Code Rural et de la Pêche Maritime.

ARTICLE 3 - Le terrain sera exploité sous réserve du respect de la réglementation relative aux droits du sol (le Code de l'Urbanisme et le Code Forestier notamment).

ARTICLE 4 - Monsieur le secrétaire général de la préfecture et monsieur le directeur de l'alimentation, de l'agriculture et de la forêt, sont chargés, chacun pour ce qui le concerne de l'exécution de la présente décision.

Saint-Pierre, le 23 mai 2018

Pour le préfet et par délégation,
Le Chef du Pôle Installation,
Contrôle des Structures et Emploi



Sébastien LESAGE

Cette décision peut être contestée dans les deux mois qui suivent sa notification si vous estimez qu'il a été fait une application incorrecte de la réglementation en vigueur, en précisant le point sur lequel porte votre contestation :

- par recours gracieux auprès de l'auteur de la décision ou hiérarchique adressé au Ministre de l'agriculture, de l'agroalimentaire et de la forêt. L'absence de réponse dans un délai de deux mois fait naître une décision implicite de rejet qui peut elle-même être déférée au tribunal administratif dans les deux mois suivants.
- par recours contentieux devant le tribunal administratif de Saint-Denis, Avenue de la Victoire - 97400 Saint-Denis.



Liberté • Égalité • Fraternité

RÉPUBLIQUE FRANÇAISE

PRÉFET DE LA RÉUNION

Direction de l'alimentation,
de l'agriculture et de la forêt
Antenne sud
1 chemin de l'Irat
97410 Saint Pierre
Service Economie Agricole et Filières

DECISION N° 2018-AE-578
Accordant autorisation d'exploiter

LE PREFET DE LA REUNION
CHEVALIER DE LA LEGION D'HONNEUR
CHEVALIER DE L'ORDRE NATIONAL DU MERITE

Vu la loi du 19 mars 1946 érigeant en Départements la Guadeloupe, la Guyane, la Martinique et la Réunion, ainsi que les textes qui l'ont complétée ou modifiée,
Vu la loi d'avenir pour l'agriculture, l'alimentation et la forêt n°2014-1170 du 13 octobre 2014,
Vu la loi de programmation relative à l'égalité réelle outre-mer et portant autres dispositions en matière sociale et économique du 28 février 2017,
Vu le décret 2015-713 du 22 juin 2015,
Vu le Code Rural et de la Pêche Maritime, notamment l'article L312-1 relatif au Schéma Directeur Régional des Exploitations Agricoles, les articles R 312-1 et suivants, les articles L 331-1 et suivants, les articles R 331-1 et suivants, l'article D371-7 du même code,
Vu le décret du 29 juin 2017 portant nomination de Amaury de SAINT QUENTIN, Préfet de la Région Réunion, Préfet de La Réunion,
Vu l'arrêté ministériel du 20 juillet 2015 fixant les modalités de calcul des équivalences par type de production, région naturelle ou territoire pour l'établissement du schéma directeur régional des exploitations agricoles,
Vu l'arrêté préfectoral n° 999 SG/DAAF du 03/05/2017 établissant le schéma directeur régional des exploitations agricoles de La Réunion,
Vu l'arrêté préfectoral n°800 du 24 avril 2017 portant désignation des membres de la section spécialisée du Comité d'Orientation Stratégique et de Développement Agricole (COSDA) de La Réunion,
Vu l'arrêté préfectoral n° 1471 du 10 juillet 2017 portant délégation de signature,
Vu la décision de subdélégation de signature en date du 23 mars 2018,
Vu l'avis rendu par le Comité d'Orientation Stratégique et de Développement Agricole (COSDA) en date du 23 mai 2018

Considérant que le candidat a présenté un dossier répondant aux critères fixés par la réglementation notamment du fait de :

- l'attestation d'une capacité professionnelle répondant aux prescriptions prévues
- l'atteinte du seuil de viabilité économique fixé à 25 000 euros de production brute standard

DECIDE

ARTICLE 1 L'autorisation d'exploiter est **accordée** à Monsieur SADEYEN Ganesha Emmeric
Demeurant 173 Chemin Corbeil - 97422 LA SALINE

pour un terrain d'une superficie de 0,2676 ha
Références cadastrales 15CS0897 sur la commune de SAINT PAUL

ARTICLE 2 - La présente autorisation sera périmée si le fonds n'a pas été mis en culture dans les limites prévues à l'article L 331-4 et suivants du Code Rural et de la Pêche Maritime.

ARTICLE 3 - Le terrain sera exploité sous réserve du respect de la réglementation relative aux droits du sol (le Code de l'Urbanisme et le Code Forestier notamment).

ARTICLE 4 - Monsieur le secrétaire général de la préfecture et monsieur le directeur de l'alimentation, de l'agriculture et de la forêt, sont chargés, chacun pour ce qui le concerne de l'exécution de la présente décision.

Saint-Pierre, le 23 mai 2018

Pour le préfet et par délégation,
Le Chef du Pôle Installation,
Contrôle des Structures et Emploi



Sébastien LESAGE

Cette décision peut être contestée dans les deux mois qui suivent sa notification si vous estimez qu'il a été fait une application incorrecte de la réglementation en vigueur, en précisant le point sur lequel porte votre contestation :

- par recours gracieux auprès de l'auteur de la décision ou hiérarchique adressé au Ministre de l'agriculture, de l'agroalimentaire et de la forêt. L'absence de réponse dans un délai de deux mois fait naître une décision implicite de rejet qui peut elle-même être déférée au tribunal administratif dans les deux mois suivants.
- par recours contentieux devant le tribunal administratif de Saint-Denis, Avenue de la Victoire - 97400 Saint-Denis.

PRÉFET DE LA RÉUNION

Direction de l'alimentation,
de l'agriculture et de la forêt
Antenne sud
1 chemin de l'Irat
97410 Saint Pierre
Service Economie Agricole et Filières

DECISION N° 2018-AE-581
Accordant autorisation d'exploiter

LE PREFET DE LA REUNION
CHEVALIER DE LA LEGION D'HONNEUR
CHEVALIER DE L'ORDRE NATIONAL DU MERITE

Vu la loi du 19 mars 1946 érigeant en Départements la Guadeloupe, la Guyane, la Martinique et la Réunion, ainsi que les textes qui l'ont complétée ou modifiée,
Vu la loi d'avenir pour l'agriculture, l'alimentation et la forêt n°2014-1170 du 13 octobre 2014,
Vu la loi de programmation relative à l'égalité réelle outre-mer et portant autres dispositions en matière sociale et économique du 28 février 2017,
Vu le décret 2015-713 du 22 juin 2015,
Vu le Code Rural et de la Pêche Maritime, notamment l'article L312-1 relatif au Schéma Directeur Régional des Exploitations Agricoles, les articles R 312-1 et suivants, les articles L 331-1 et suivants, les articles R 331-1 et suivants, l'article D371-7 du même code,
Vu le décret du 29 juin 2017 portant nomination de Amaury de SAINT QUENTIN, Préfet de la Région Réunion, Préfet de La Réunion,
Vu l'arrêté ministériel du 20 juillet 2015 fixant les modalités de calcul des équivalences par type de production, région naturelle ou territoire pour l'établissement du schéma directeur régional des exploitations agricoles,
Vu l'arrêté préfectoral n° 999 SG/DAAF du 03/05/2017 établissant le schéma directeur régional des exploitations agricoles de La Réunion,
Vu l'arrêté préfectoral n°800 du 24 avril 2017 portant désignation des membres de la section spécialisée du Comité d'Orientation Stratégique et de Développement Agricole (COSDA) de La Réunion,
Vu l'arrêté préfectoral n° 1471 du 10 juillet 2017 portant délégation de signature,
Vu la décision de subdélégation de signature en date du 23 mars 2018,
Vu l'avis rendu par le Comité d'Orientation Stratégique et de Développement Agricole (COSDA) en date du 23 mai 2018

Considérant que le candidat a présenté un dossier répondant aux critères fixés par la réglementation notamment du fait de :

- l'attestation d'une capacité professionnelle répondant aux prescriptions prévues
- l'atteinte du seuil de viabilité économique fixé à 25 000 euros de production brute standard

DECIDE

ARTICLE 1 L'autorisation d'exploiter est **accordée** à Monsieur FONTAINE Jean Eric
Demeurant **31 Bis Chemin Bras Mussard - 97470 SAINT BENOIT**
pour un terrain d'une superficie de **1,5455 ha**
Références cadastrales **10AW0957 ; 10AW0262 ; 10AW0272 ; 10AW0275** sur la commune de **SAINT BENOIT**

ARTICLE 2 - La présente autorisation sera périmée si le fonds n'a pas été mis en culture dans les limites prévues à l'article L 331-4 et suivants du Code Rural et de la Pêche Maritime.

ARTICLE 3 - Le terrain sera exploité sous réserve du respect de la réglementation relative aux droits du sol (le Code de l'Urbanisme et le Code Forestier notamment).

ARTICLE 4 - Monsieur le secrétaire général de la préfecture et monsieur le directeur de l'alimentation, de l'agriculture et de la forêt, sont chargés, chacun pour ce qui le concerne de l'exécution de la présente décision.

Saint-Pierre, le 23 mai 2018

Pour le préfet et par délégation,
Le Chef du Pôle Installation,
Contrôle des Structures et Emploi



Sébastien LESAGE

Cette décision peut être contestée dans les deux mois qui suivent sa notification si vous estimez qu'il a été fait une application incorrecte de la réglementation en vigueur, en précisant le point sur lequel porte votre contestation :

- par recours gracieux auprès de l'auteur de la décision ou hiérarchique adressé au Ministre de l'agriculture, de l'agroalimentaire et de la forêt. L'absence de réponse dans un délai de deux mois fait naître une décision implicite de rejet qui peut elle-même être déférée au tribunal administratif dans les deux mois suivants.
- par recours contentieux devant le tribunal administratif de Saint-Denis, Avenue de la Victoire - 97400 Saint-Denis.



PRÉFET DE LA RÉUNION

Direction de l'alimentation,
de l'agriculture et de la forêt
Antenne sud
1 chemin de l'Irat
97410 Saint Pierre
Service Economie Agricole et Filières

DECISION N° 2018-AE-582
Accordant autorisation d'exploiter

LE PREFET DE LA REUNION
CHEVALIER DE LA LEGION D'HONNEUR
CHEVALIER DE L'ORDRE NATIONAL DU MERITE

Vu la loi du 19 mars 1946 érigeant en Départements la Guadeloupe, la Guyane, la Martinique et la Réunion, ainsi que les textes qui l'ont complétée ou modifiée,
Vu la loi d'avenir pour l'agriculture, l'alimentation et la forêt n°2014-1170 du 13 octobre 2014,
Vu la loi de programmation relative à l'égalité réelle outre-mer et portant autres dispositions en matière sociale et économique du 28 février 2017,
Vu le décret 2015-713 du 22 juin 2015,
Vu le Code Rural et de la Pêche Maritime, notamment l'article L312-1 relatif au Schéma Directeur Régional des Exploitations Agricoles, les articles R 312-1 et suivants, les articles L 331-1 et suivants, les articles R 331-1 et suivants, l'article D371-7 du même code,
Vu le décret du 29 juin 2017 portant nomination de Amaury de SAINT QUENTIN, Préfet de la Région Réunion, Préfet de La Réunion,
Vu l'arrêté ministériel du 20 juillet 2015 fixant les modalités de calcul des équivalences par type de production, région naturelle ou territoire pour l'établissement du schéma directeur régional des exploitations agricoles,
Vu l'arrêté préfectoral n° 999 SG/DAAF du 03/05/2017 établissant le schéma directeur régional des exploitations agricoles de La Réunion,
Vu l'arrêté préfectoral n°800 du 24 avril 2017 portant désignation des membres de la section spécialisée du Comité d'Orientation Stratégique et de Développement Agricole (COSDA) de La Réunion,
Vu l'arrêté préfectoral n° 1471 du 10 juillet 2017 portant délégation de signature,
Vu la décision de subdélégation de signature en date du 23 mars 2018,
Vu l'avis rendu par le Comité d'Orientation Stratégique et de Développement Agricole (COSDA) en date du 23 mai 2018

Considérant que le candidat a présenté un dossier répondant aux critères fixés par la réglementation notamment du fait de :

- l'attestation d'une capacité professionnelle répondant aux prescriptions prévues
- l'atteinte du seuil de viabilité économique fixé à 25 000 euros de production brute standard

DECIDE

ARTICLE 1 L'autorisation d'exploiter est **accordée** à Madame PELOPS ép. RICHAUVET Marie Gladys
Demeurant **42 chemin de la Poudrière - Grande Fontaine 97460 SAINT PAUL**

pour un terrain d'une superficie de **10,2961 ha**
Références cadastrales **15BY0118 ; 15BZ0347 ; 15BZ0353 ; 15BZ0481** sur la commune de **SAINT PAUL**

ARTICLE 2 - La présente autorisation sera périmée si le fonds n'a pas été mis en culture dans les limites prévues à l'article L 331-4 et suivants du Code Rural et de la Pêche Maritime.

ARTICLE 3 - Le terrain sera exploité sous réserve du respect de la réglementation relative aux droits du sol (le Code de l'Urbanisme et le Code Forestier notamment).

ARTICLE 4 - Monsieur le secrétaire général de la préfecture et monsieur le directeur de l'alimentation, de l'agriculture et de la forêt, sont chargés, chacun pour ce qui le concerne de l'exécution de la présente décision.

Saint-Pierre, le 23 mai 2018

Pour le préfet et par délégation,
Le Chef du Pôle Installation,
Contrôle des Structures et Emploi



Sébastien LESAGE

Cette décision peut être contestée dans les deux mois qui suivent sa notification si vous estimez qu'il a été fait une application incorrecte de la réglementation en vigueur, en précisant le point sur lequel porte votre contestation :

- par recours gracieux auprès de l'auteur de la décision ou hiérarchique adressé au Ministre de l'agriculture, de l'agroalimentaire et de la forêt. L'absence de réponse dans un délai de deux mois fait naître une décision implicite de rejet qui peut elle-même être déférée au tribunal administratif dans les deux mois suivants.
- par recours contentieux devant le tribunal administratif de Saint-Denis, Avenue de la Victoire - 97400 Saint-Denis.



PRÉFET DE LA RÉUNION

Direction de l'alimentation,
de l'agriculture et de la forêt
Antenne sud
1 chemin de l'Irat
97410 Saint Pierre
Service Economie Agricole et Filières

DECISION N° 2018-AE-583
Accordant autorisation d'exploiter

LE PREFET DE LA REUNION
CHEVALIER DE LA LEGION D'HONNEUR
CHEVALIER DE L'ORDRE NATIONAL DU MERITE

Vu la loi du 19 mars 1946 érigeant en Départements la Guadeloupe, la Guyane, la Martinique et la Réunion, ainsi que les textes qui l'ont complétée ou modifiée,
Vu la loi d'avenir pour l'agriculture, l'alimentation et la forêt n°2014-1170 du 13 octobre 2014,
Vu la loi de programmation relative à l'égalité réelle outre-mer et portant autres dispositions en matière sociale et économique du 28 février 2017,
Vu le décret 2015-713 du 22 juin 2015,
Vu le Code Rural et de la Pêche Maritime, notamment l'article L312-1 relatif au Schéma Directeur Régional des Exploitations Agricoles, les articles R 312-1 et suivants, les articles L 331-1 et suivants, les articles R 331-1 et suivants, l'article D371-7 du même code,
Vu le décret du 29 juin 2017 portant nomination de Amaury de SAINT QUENTIN, Préfet de la Région Réunion, Préfet de La Réunion,
Vu l'arrêté ministériel du 20 juillet 2015 fixant les modalités de calcul des équivalences par type de production, région naturelle ou territoire pour l'établissement du schéma directeur régional des exploitations agricoles,
Vu l'arrêté préfectoral n° 999 SG/DAAF du 03/05/2017 établissant le schéma directeur régional des exploitations agricoles de La Réunion,
Vu l'arrêté préfectoral n°800 du 24 avril 2017 portant désignation des membres de la section spécialisée du Comité d'Orientation Stratégique et de Développement Agricole (COSDA) de La Réunion,
Vu l'arrêté préfectoral n° 1471 du 10 juillet 2017 portant délégation de signature,
Vu la décision de subdélégation de signature en date du 23 mars 2018,
Vu l'avis rendu par le Comité d'Orientation Stratégique et de Développement Agricole (COSDA) en date du 23 mai 2018

Considérant que le candidat a présenté un dossier répondant aux critères fixés par la réglementation notamment du fait de :

- l'attestation d'une capacité professionnelle répondant aux prescriptions prévues
- l'atteinte du seuil de viabilité économique fixé à 25 000 euros de production brute standard

DECIDE

ARTICLE 1 L'autorisation d'exploiter est **accordée** à Monsieur **BEGUE Wilfried Gaël**
Demeurant **7 chemin Manouilh - Ilet à Vidot 97433 SALAZIE**

pour un terrain d'une superficie de **2,3635 ha**
Références cadastrales **21AW0143 ; 21AW0142** sur la commune de **SALAZIE**

ARTICLE 2 - La présente autorisation sera périmée si le fonds n'a pas été mis en culture dans les limites prévues à l'article L 331-4 et suivants du Code Rural et de la Pêche Maritime.

ARTICLE 3 - Le terrain sera exploité sous réserve du respect de la réglementation relative aux droits du sol (le Code de l'Urbanisme et le Code Forestier notamment).

ARTICLE 4 - Monsieur le secrétaire général de la préfecture et monsieur le directeur de l'alimentation, de l'agriculture et de la forêt, sont chargés, chacun pour ce qui le concerne de l'exécution de la présente décision.



Saint-Pierre, le 23 mai 2018

Pour le préfet et par délégation,
Le Chef du Pôle Installation,
Contrôle des Structures et Emploi

Sébastien LESAGE

Cette décision peut être contestée dans les deux mois qui suivent sa notification si vous estimez qu'il a été fait une application incorrecte de la réglementation en vigueur, en précisant le point sur lequel porte votre contestation :

- par recours gracieux auprès de l'auteur de la décision ou hiérarchique adressé au Ministre de l'agriculture, de l'agroalimentaire et de la forêt. L'absence de réponse dans un délai de deux mois fait naître une décision implicite de rejet qui peut elle-même être déférée au tribunal administratif dans les deux mois suivants.
- par recours contentieux devant le tribunal administratif de Saint-Denis, Avenue de la Victoire - 97400 Saint-Denis.



Liberté • Égalité • Fraternité
RÉPUBLIQUE FRANÇAISE

PRÉFET DE LA RÉUNION

Direction de l'alimentation,
de l'agriculture et de la forêt
Antenne sud
1 chemin de l'Irat
97410 Saint Pierre
Service Economie Agricole et Filières

DECISION N° 2018-AE-584
Accordant autorisation d'exploiter

LE PREFET DE LA REUNION
CHEVALIER DE LA LEGION D'HONNEUR
CHEVALIER DE L'ORDRE NATIONAL DU MERITE

Vu la loi du 19 mars 1946 érigeant en Départements la Guadeloupe, la Guyane, la Martinique et la Réunion, ainsi que les textes qui l'ont complétée ou modifiée,
Vu la loi d'avenir pour l'agriculture, l'alimentation et la forêt n°2014-1170 du 13 octobre 2014,
Vu la loi de programmation relative à l'égalité réelle outre-mer et portant autres dispositions en matière sociale et économique du 28 février 2017,
Vu le décret 2015-713 du 22 juin 2015,
Vu le Code Rural et de la Pêche Maritime, notamment l'article L312-1 relatif au Schéma Directeur Régional des Exploitations Agricoles, les articles R 312-1 et suivants, les articles L 331-1 et suivants, les articles R 331-1 et suivants, l'article D371-7 du même code,
Vu le décret du 29 juin 2017 portant nomination de Amaury de SAINT QUENTIN, Préfet de la Région Réunion, Préfet de La Réunion,
Vu l'arrêté ministériel du 20 juillet 2015 fixant les modalités de calcul des équivalences par type de production, région naturelle ou territoire pour l'établissement du schéma directeur régional des exploitations agricoles,
Vu l'arrêté préfectoral n° 999 SG/DAAF du 03/05/2017 établissant le schéma directeur régional des exploitations agricoles de La Réunion,
Vu l'arrêté préfectoral n°800 du 24 avril 2017 portant désignation des membres de la section spécialisée du Comité d'Orientation Stratégique et de Développement Agricole (COSDA) de La Réunion,
Vu l'arrêté préfectoral n° 1471 du 10 juillet 2017 portant délégation de signature,
Vu la décision de subdélégation de signature en date du 23 mars 2018,
Vu l'avis rendu par le Comité d'Orientation Stratégique et de Développement Agricole (COSDA) en date du 23 mai 2018

Considérant que le candidat a présenté un dossier répondant aux critères fixés par la réglementation notamment du fait de :

- l'attestation d'une capacité professionnelle répondant aux prescriptions prévues
- l'atteinte du seuil de viabilité économique fixé à 25 000 euros de production brute standard

DECIDE

ARTICLE 1 L'autorisation d'exploiter est **accordée** à **Monsieur FUTOL Philippe**
Demeurant **13 chemin quatre sous - 97424 PITON SAINT LEU**
pour un terrain d'une superficie de **4,5000 ha**
Références cadastrales **13CV0034 en partie (4,5 ha / 7,4420 ha)** sur la commune de **SAINT LEU**

ARTICLE 2 - La présente autorisation sera périmée si le fonds n'a pas été mis en culture dans les limites prévues à l'article L 331-4 et suivants du Code Rural et de la Pêche Maritime.

ARTICLE 3 - Le terrain sera exploité sous réserve du respect de la réglementation relative aux droits du sol (le Code de l'Urbanisme et le Code Forestier notamment).

ARTICLE 4 - Monsieur le secrétaire général de la préfecture et monsieur le directeur de l'alimentation, de l'agriculture et de la forêt, sont chargés, chacun pour ce qui le concerne de l'exécution de la présente décision.



Saint-Pierre, le 23 mai 2018

Pour le préfet et par délégation,
Le Chef du Pôle Installation,
Contrôle des Structures et Emploi

Sébastien LESAGE

Cette décision peut être contestée dans les deux mois qui suivent sa notification si vous estimez qu'il a été fait une application incorrecte de la réglementation en vigueur, en précisant le point sur lequel porte votre contestation :

- par recours gracieux auprès de l'auteur de la décision ou hiérarchique adressé au Ministre de l'agriculture, de l'agroalimentaire et de la forêt. L'absence de réponse dans un délai de deux mois fait naître une décision implicite de rejet qui peut elle-même être déférée au tribunal administratif dans les deux mois suivants.
- par recours contentieux devant le tribunal administratif de Saint-Denis, Avenue de la Victoire - 97400 Saint-Denis.



Liberté • Égalité • Fraternité

RÉPUBLIQUE FRANÇAISE

PRÉFET DE LA RÉUNION

Direction de l'alimentation,
de l'agriculture et de la forêt
Antenne sud
1 chemin de l'Irat
97410 Saint Pierre
Service Economie Agricole et Filières

DECISION N° 2018-AE-585
Accordant autorisation d'exploiter

LE PREFET DE LA REUNION
CHEVALIER DE LA LEGION D'HONNEUR
CHEVALIER DE L'ORDRE NATIONAL DU MERITE

Vu la loi du 19 mars 1946 érigeant en Départements la Guadeloupe, la Guyane, la Martinique et la Réunion, ainsi que les textes qui l'ont complétée ou modifiée,
Vu la loi d'avenir pour l'agriculture, l'alimentation et la forêt n°2014-1170 du 13 octobre 2014,
Vu la loi de programmation relative à l'égalité réelle outre-mer et portant autres dispositions en matière sociale et économique du 28 février 2017,
Vu le décret 2015-713 du 22 juin 2015,
Vu le Code Rural et de la Pêche Maritime, notamment l'article L312-1 relatif au Schéma Directeur Régional des Exploitations Agricoles, les articles R 312-1 et suivants, les articles L 331-1 et suivants, les articles R 331-1 et suivants, l'article D371-7 du même code,
Vu le décret du 29 juin 2017 portant nomination de Amaury de SAINT QUENTIN, Préfet de la Région Réunion, Préfet de La Réunion,
Vu l'arrêté ministériel du 20 juillet 2015 fixant les modalités de calcul des équivalences par type de production, région naturelle ou territoire pour l'établissement du schéma directeur régional des exploitations agricoles,
Vu l'arrêté préfectoral n° 999 SG/DAAF du 03/05/2017 établissant le schéma directeur régional des exploitations agricoles de La Réunion,
Vu l'arrêté préfectoral n°800 du 24 avril 2017 portant désignation des membres de la section spécialisée du Comité d'Orientation Stratégique et de Développement Agricole (COSDA) de La Réunion,
Vu l'arrêté préfectoral n° 1471 du 10 juillet 2017 portant délégation de signature,
Vu la décision de subdélégation de signature en date du 23 mars 2018,
Vu l'avis rendu par le Comité d'Orientation Stratégique et de Développement Agricole (COSDA) en date du 23 mai 2018

Considérant que le candidat a présenté un dossier répondant aux critères fixés par la réglementation notamment du fait de :

- l'attestation d'une capacité professionnelle répondant aux prescriptions prévues
- l'atteinte du seuil de viabilité économique fixé à 25 000 euros de production brute standard

DECIDE

ARTICLE 1 L'autorisation d'exploiter est **accordée** à Monsieur **FUTOL Philippe**
Demeurant **13 chemin quatre sous - 97424 PITON SAINT LEU**
pour un terrain d'une superficie de **4,9083 ha**
Références cadastrales **13ZA0017** sur la commune de **SAINT LEU**

ARTICLE 2 - La présente autorisation sera périmée si le fonds n'a pas été mis en culture dans les limites prévues à l'article L 331-4 et suivants du Code Rural et de la Pêche Maritime.

ARTICLE 3 - Le terrain sera exploité sous réserve du respect de la réglementation relative aux droits du sol (le Code de l'Urbanisme et le Code Forestier notamment).

ARTICLE 4 - Monsieur le secrétaire général de la préfecture et monsieur le directeur de l'alimentation, de l'agriculture et de la forêt, sont chargés, chacun pour ce qui le concerne de l'exécution de la présente décision.

Saint-Pierre, le 23 mai 2018

Pour le préfet et par délégation,
Le Chef du Pôle Installation,
Contrôle des Structures et Emploi



Sébastien LESAGE

Cette décision peut être contestée dans les deux mois qui suivent sa notification si vous estimez qu'il a été fait une application incorrecte de la réglementation en vigueur, en précisant le point sur lequel porte votre contestation :

- par recours gracieux auprès de l'auteur de la décision ou hiérarchique adressé au Ministre de l'agriculture, de l'agroalimentaire et de la forêt. L'absence de réponse dans un délai de deux mois fait naître une décision implicite de rejet qui peut elle-même être déférée au tribunal administratif dans les deux mois suivants.
- par recours contentieux devant le tribunal administratif de Saint-Denis, Avenue de la Victoire - 97400 Saint-Denis.



PRÉFET DE LA RÉUNION

Direction de l'alimentation,
de l'agriculture et de la forêt
Antenne sud
1 chemin de l'Irat
97410 Saint Pierre
Service Economie Agricole et Filières

DECISION N° 2018-AE-586
Accordant autorisation d'exploiter

LE PREFET DE LA REUNION
CHEVALIER DE LA LEGION D'HONNEUR
CHEVALIER DE L'ORDRE NATIONAL DU MERITE

Vu la loi du 19 mars 1946 érigeant en Départements la Guadeloupe, la Guyane, la Martinique et la Réunion, ainsi que les textes qui l'ont complétée ou modifiée,
Vu la loi d'avenir pour l'agriculture, l'alimentation et la forêt n°2014-1170 du 13 octobre 2014,
Vu la loi de programmation relative à l'égalité réelle outre-mer et portant autres dispositions en matière sociale et économique du 28 février 2017,
Vu le décret 2015-713 du 22 juin 2015,
Vu le Code Rural et de la Pêche Maritime, notamment l'article L312-1 relatif au Schéma Directeur Régional des Exploitations Agricoles, les articles R 312-1 et suivants, les articles L 331-1 et suivants, les articles R 331-1 et suivants, l'article D371-7 du même code,
Vu le décret du 29 juin 2017 portant nomination de Amaury de SAINT QUENTIN, Préfet de la Région Réunion, Préfet de La Réunion,
Vu l'arrêté ministériel du 20 juillet 2015 fixant les modalités de calcul des équivalences par type de production, région naturelle ou territoire pour l'établissement du schéma directeur régional des exploitations agricoles,
Vu l'arrêté préfectoral n° 999 SG/DAAF du 03/05/2017 établissant le schéma directeur régional des exploitations agricoles de La Réunion,
Vu l'arrêté préfectoral n°800 du 24 avril 2017 portant désignation des membres de la section spécialisée du Comité d'Orientation Stratégique et de Développement Agricole (COSDA) de La Réunion,
Vu l'arrêté préfectoral n° 1471 du 10 juillet 2017 portant délégation de signature,
Vu la décision de subdélégation de signature en date du 23 mars 2018,
Vu l'avis rendu par le Comité d'Orientation Stratégique et de Développement Agricole (COSDA) en date du 23 mai 2018

Considérant que le candidat a présenté un dossier répondant aux critères fixés par la réglementation notamment du fait de :

- L'attestation d'une capacité professionnelle répondant aux prescriptions prévues
- l'atteinte du seuil de viabilité économique fixé à 25 000 euros de production brute standard

DECIDE

ARTICLE 1 L'autorisation d'exploiter est **accordée** à Madame PLANTE ép. PERAULT Annick Marie Cécile
Demeurant 18 Belle Vue les Hauts - 97412 BRAS PANON

pour un terrain d'une superficie de 4,7065 ha
Références cadastrales 02AC0110 ; 02AC0198 sur la commune de BRAS PANON

ARTICLE 2 - La présente autorisation sera périmée si le fonds n'a pas été mis en culture dans les limites prévues à l'article L 331-4 et suivants du Code Rural et de la Pêche Maritime.

ARTICLE 3 - Le terrain sera exploité sous réserve du respect de la réglementation relative aux droits du sol (le Code de l'Urbanisme et le Code Forestier notamment).

ARTICLE 4 - Monsieur le secrétaire général de la préfecture et monsieur le directeur de l'alimentation, de l'agriculture et de la forêt, sont chargés, chacun pour ce qui le concerne de l'exécution de la présente décision.

Saint-Pierre, le 23 mai 2018

Pour le préfet et par délégation,
Le Chef du Pôle Installation,
Contrôle des Structures et Emploi



Sébastien LESAGE

Cette décision peut être contestée dans les deux mois qui suivent sa notification si vous estimez qu'il a été fait une application incorrecte de la réglementation en vigueur, en précisant le point sur lequel porte votre contestation :

- par recours gracieux auprès de l'auteur de la décision ou hiérarchique adressé au Ministre de l'agriculture, de l'agroalimentaire et de la forêt. L'absence de réponse dans un délai de deux mois fait naître une décision implicite de rejet qui peut elle-même être déférée au tribunal administratif dans les deux mois suivants.
- par recours contentieux devant le tribunal administratif de Saint-Denis, Avenue de la Victoire - 97400 Saint-Denis.



Liberté • Égalité • Fraternité
RÉPUBLIQUE FRANÇAISE

PRÉFET DE LA RÉUNION

Direction de l'alimentation,
de l'agriculture et de la forêt

Antenne sud

1 chemin de l'Irat

97410 Saint Pierre

Service Economie Agricole et Filières

DECISION N° 2018-AE-587

Accordant autorisation d'exploiter

LE PREFET DE LA REUNION
CHEVALIER DE LA LEGION D'HONNEUR
CHEVALIER DE L'ORDRE NATIONAL DU MERITE

Vu la loi du 19 mars 1946 érigeant en Départements la Guadeloupe, la Guyane, la Martinique et la Réunion, ainsi que les textes qui l'ont complétée ou modifiée,

Vu la loi d'avenir pour l'agriculture, l'alimentation et la forêt n°2014-1170 du 13 octobre 2014,

Vu la loi de programmation relative à l'égalité réelle outre-mer et portant autres dispositions en matière sociale et économique du 28 février 2017,

Vu le décret 2015-713 du 22 juin 2015,

Vu le Code Rural et de la Pêche Maritime, notamment l'article L312-1 relatif au Schéma Directeur Régional des Exploitations Agricoles, les articles R 312-1 et suivants, les articles L 331-1 et suivants, les articles R 331-1 et suivants, l'article D371-7 du même code,

Vu le décret du 29 juin 2017 portant nomination de Amaury de SAINT QUENTIN, Préfet de la Région Réunion, Préfet de La Réunion,

Vu l'arrêté ministériel du 20 juillet 2015 fixant les modalités de calcul des équivalences par type de production, région naturelle ou territoire pour l'établissement du schéma directeur régional des exploitations agricoles,

Vu l'arrêté préfectoral n° 999 SG/DAAF du 03/05/2017 établissant le schéma directeur régional des exploitations agricoles de La Réunion,

Vu l'arrêté préfectoral n°800 du 24 avril 2017 portant désignation des membres de la section spécialisée du Comité d'Orientation Stratégique et de Développement Agricole (COSDA) de La Réunion,

Vu l'arrêté préfectoral n° 1471 du 10 juillet 2017 portant délégation de signature,

Vu la décision de subdélégation de signature en date du 23 mars 2018,

Vu l'avis rendu par le Comité d'Orientation Stratégique et de Développement Agricole (COSDA) en date du 23 mai 2018

Considérant que le candidat a présenté un dossier répondant aux critères fixés par la réglementation notamment du fait de :

- l'attestation d'une capacité professionnelle répondant aux prescriptions prévues
- l'atteinte du seuil de viabilité économique fixé à 25 000 euros de production brute standard

DECIDE

ARTICLE 1 L'autorisation d'exploiter est **accordée** à **Madame ROBERT ép. LEBON Marie Jasmine**
Demeurant **200 Ligne Chéreau - Bois Rouge 97460 SAINT PAUL**

pour un terrain d'une superficie de **2,7788 ha**

Références cadastrales **15CO0036** sur la commune de **SAINT PAUL**


ARTICLE 2 - La présente autorisation sera périmée si le fonds n'a pas été mis en culture dans les limites prévues à l'article L 331-4 et suivants du Code Rural et de la Pêche Maritime.

ARTICLE 3 - Le terrain sera exploité sous réserve du respect de la réglementation relative aux droits du sol (le Code de l'Urbanisme et le Code Forestier notamment).

ARTICLE 4 - Monsieur le secrétaire général de la préfecture et monsieur le directeur de l'alimentation, de l'agriculture et de la forêt, sont chargés, chacun pour ce qui le concerne de l'exécution de la présente décision.

Saint-Pierre, le 23 mai 2018

Pour le préfet et par délégation,
Le Chef du Pôle Installation,
Contrôle des Structures et Emploi



Sébastien LESAGE

Cette décision peut être contestée dans les deux mois qui suivent sa notification si vous estimez qu'il a été fait une application incorrecte de la réglementation en vigueur, en précisant le point sur lequel porte votre contestation :

- par recours gracieux auprès de l'auteur de la décision ou hiérarchique adressé au Ministre de l'agriculture, de l'agroalimentaire et de la forêt. L'absence de réponse dans un délai de deux mois fait naître une décision implicite de rejet qui peut elle-même être déférée au tribunal administratif dans les deux mois suivants.
- par recours contentieux devant le tribunal administratif de Saint-Denis, Avenue de la Victoire - 97400 Saint-Denis.