



PRÉFET DE LA RÉUNION

Direction de l'alimentation,
de l'agriculture et de la forêt
Antenne sud
1 chemin de l'Irat
97410 Saint-Pierre
Service Economie Agricole et Filières

DECISION N° 2019-AE-731
Accordant autorisation d'exploiter

LE PREFET DE LA REUNION
chevalier de la Légion d'honneur,
officier de l'ordre national du Mérite

Vu la loi du 19 mars 1946 érigeant en Départements la Guadeloupe, la Guyane, la Martinique et la Réunion, ainsi que les textes qui l'ont complétée ou modifiée,
Vu la loi d'avenir pour l'agriculture, l'alimentation et la forêt n°2014-1170 du 13 octobre 2014,
Vu la loi de programmation relative à l'égalité réelle outre-mer et portant autres dispositions en matière sociale et économique du 28 février 2017,
Vu le décret 2015-713 du 22 juin 2015,
Vu le Code Rural et de la Pêche Maritime, notamment l'article L312-1 relatif au Schéma Directeur Régional des Exploitations Agricoles, les articles R 312-1 et suivants, les articles L 331-1 et suivants, les articles R 331-1 et suivants, l'article D371-7 du même code,
Vu le décret du 29 mai 2019 portant nomination de Jacques Billant, Préfet de la Région Réunion, Préfet de La Réunion,
Vu l'arrêté ministériel du 20 juillet 2015 fixant les modalités de calcul des équivalences par type de production, région naturelle ou territoire pour l'établissement du schéma directeur régional des exploitations agricoles,
Vu l'arrêté préfectoral n° 999 SG/DAAF du 03/05/2017 établissant le schéma directeur régional des exploitations agricoles de La Réunion,
Vu les arrêtés préfectoraux n° 800 du 24 avril 2017 portant désignation des membres de la section spécialisée du Comité d'Orientation Stratégique et de Développement Agricole (COSDA) de La Réunion, n° 2001 du 28 septembre 2017 et n° 241 du 12 février 2018 complétant l'arrêté fixant la création du COSDA et l'arrêté n° 1888 du 02 mai 2019 relatif à la mise à jour des membres du COSDA suite aux résultats des élections de la chambre d'agriculture du 31 janvier 2019,
Vu l'arrêté préfectoral n° 18 du 3 janvier 2020 portant délégation de signature,
Vu la décision de subdélégation de signature en date du 3 janvier 2020,
Vu l'avis rendu par le Comité d'Orientation Stratégique et de Développement Agricole (COSDA) en date du 11 février 2020

Considérant que le candidat a présenté un dossier répondant aux critères fixés par la réglementation notamment du fait de :

- l'attestation d'une capacité professionnelle répondant aux prescriptions prévues
- l'atteinte du seuil de viabilité économique fixé à 25 000 euros de production brute standard

DECIDE

ARTICLE 1 L'autorisation d'exploiter est **accordée** à **Monsieur MAGLOIRE David Valère Louis Elna**
Demeurant **5 rue Gustave Flaubert - Apt 31 – Les Jardins aux Camélias 97400 SAINT DENIS**
pour un terrain d'une superficie de **0,3048 ha**
Références cadastrales **19AD0205** sur la commune de **SAINTE ROSE**


ARTICLE 2 - La présente autorisation sera périmée si le fonds n'a pas été mis en culture dans les limites prévues à l'article L 331-4 et suivants du Code Rural et de la Pêche Maritime.

ARTICLE 3 - Le terrain sera exploité sous réserve du respect de la réglementation relative aux droits du sol (Code de l'urbanisme, Code de l'environnement et Code forestier).

ARTICLE 4 - Monsieur le secrétaire général de la préfecture et monsieur le directeur de l'alimentation, de l'agriculture et de la forêt, sont chargés, chacun pour ce qui le concerne de l'exécution de la présente décision.

Saint-Pierre, le 11 février 2020

Pour le préfet et par délégation,
Le Chef du Pôle Installation, Contrôle des Structures, Emploi



Taos GENTIL

Cette décision peut être contestée dans les deux mois qui suivent sa notification si vous estimez qu'il a été fait une application incorrecte de la réglementation en vigueur, en précisant le point sur lequel porte votre contestation :

- par recours gracieux auprès de l'auteur de la décision ou hiérarchique adressé au Ministre de l'agriculture, de l'agroalimentaire et de la forêt. L'absence de réponse dans un délai de deux mois fait naître une décision implicite de rejet qui peut elle-même être déférée au tribunal administratif dans les deux mois suivants.
- par recours contentieux devant le tribunal administratif de Saint-Denis, Avenue de la Victoire - 97400 Saint-Denis.

PRÉFET DE LA RÉUNION

**Direction de l'alimentation,
de l'agriculture et de la forêt**
Antenne sud
1 chemin de l'Irat
97410 Saint-Pierre
Service Economie Agricole et Filières

DECISION N° 2019-AE-747
Accordant autorisation d'exploiter

LE PREFET DE LA REUNION
chevalier de la Légion d'honneur,
officier de l'ordre national du Mérite

Vu la loi du 19 mars 1946 érigeant en Départements la Guadeloupe, la Guyane, la Martinique et la Réunion, ainsi que les textes qui l'ont complétée ou modifiée,
Vu la loi d'avenir pour l'agriculture, l'alimentation et la forêt n°2014-1170 du 13 octobre 2014,
Vu la loi de programmation relative à l'égalité réelle outre-mer et portant autres dispositions en matière sociale et économique du 28 février 2017,
Vu le décret 2015-713 du 22 juin 2015,
Vu le Code Rural et de la Pêche Maritime, notamment l'article L312-1 relatif au Schéma Directeur Régional des Exploitations Agricoles, les articles R 312-1 et suivants, les articles L 331-1 et suivants, les articles R 331-1 et suivants, l'article D371-7 du même code,
Vu le décret du 29 mai 2019 portant nomination de Jacques Billant, Préfet de la Région Réunion, Préfet de La Réunion,
Vu l'arrêté ministériel du 20 juillet 2015 fixant les modalités de calcul des équivalences par type de production, région naturelle ou territoire pour l'établissement du schéma directeur régional des exploitations agricoles,
Vu l'arrêté préfectoral n° 999 SG/DAAF du 03/05/2017 établissant le schéma directeur régional des exploitations agricoles de La Réunion,
Vu les arrêtés préfectoraux n° 800 du 24 avril 2017 portant désignation des membres de la section spécialisée du Comité d'Orientation Stratégique et de Développement Agricole (COSDA) de La Réunion, n° 2001 du 28 septembre 2017 et n° 241 du 12 février 2018 complétant l'arrêté fixant la création du COSDA et l'arrêté n° 1888 du 02 mai 2019 relatif à la mise à jour des membres du COSDA suite aux résultats des élections de la chambre d'agriculture du 31 janvier 2019,
Vu l'arrêté préfectoral n° 18 du 3 janvier 2020 portant délégation de signature,
Vu la décision de subdélégation de signature en date du 3 janvier 2020,
Vu l'avis rendu par le Comité d'Orientation Stratégique et de Développement Agricole (COSDA) en date du 11 février 2020

Considérant que le candidat a présenté un dossier répondant aux critères fixés par la réglementation notamment du fait de :

- L'attestation d'une capacité professionnelle répondant aux prescriptions prévues
- L'atteinte du seuil de viabilité économique fixé à 25 000 euros de production brute standard

DECIDE

ARTICLE 1 L'autorisation d'exploiter est **accordée** à la **SCEA BOIS COURT (avec 3 associés exploitants : ALOUETTE Jean Yves, CERVEAU ép. ALOUETTE Marie Jeannick et ALOUETTE ép. TECHER Larissa)**
Demeurant **30 Chemin de Ligne Bois Court - 97438 SAINTE MARIE**

pour un terrain d'une superficie de **47,8493 ha**
Références cadastrales **18AT0120 ; 18AT0121 ; 18AT0424 ; 18AT1132 ; 18AT1749 ; 18AT1876 ; 18BS0003 ; 18BS0004 ; 18BS0005** sur la commune de **SAINTE MARIE**



ARTICLE 2 - La présente autorisation sera périmée si le fonds n'a pas été mis en culture dans les limites prévues à l'article L 331-4 et suivants du Code Rural et de la Pêche Maritime.

ARTICLE 3 - Le terrain sera exploité sous réserve du respect de la réglementation relative aux droits du sol (Code de l'urbanisme, Code de l'environnement et Code forestier).

ARTICLE 4 - Monsieur le secrétaire général de la préfecture et monsieur le directeur de l'alimentation, de l'agriculture et de la forêt, sont chargés, chacun pour ce qui le concerne de l'exécution de la présente décision.

Saint-Pierre, le 11 février 2020

Pour le préfet et par délégation,
Le Chef du Pôle Installation, Contrôle des Structures, Emploi



Taos GENTIL

Cette décision peut être contestée dans les deux mois qui suivent sa notification si vous estimez qu'il a été fait une application incorrecte de la réglementation en vigueur, en précisant le point sur lequel porte votre contestation :

- *par recours gracieux auprès de l'auteur de la décision ou hiérarchique adressé au Ministre de l'agriculture, de l'agroalimentaire et de la forêt. L'absence de réponse dans un délai de deux mois fait naître une décision implicite de rejet qui peut elle-même être déférée au tribunal administratif dans les deux mois suivants.*
- *par recours contentieux devant le tribunal administratif de Saint-Denis, Avenue de la Victoire - 97400 Saint-Denis.*



PRÉFET DE LA RÉUNION

Direction de l'alimentation,
de l'agriculture et de la forêt
Antenne sud
1 chemin de l'Irat
97410 Saint-Pierre
Service Economie Agricole et Filières

DECISION N° 2019-AE-816
Accordant autorisation d'exploiter

LE PREFET DE LA REUNION
chevalier de la Légion d'honneur,
officier de l'ordre national du Mérite

Vu la loi du 19 mars 1946 érigeant en Départements la Guadeloupe, la Guyane, la Martinique et la Réunion, ainsi que les textes qui l'ont complétée ou modifiée,
Vu la loi d'avenir pour l'agriculture, l'alimentation et la forêt n°2014-1170 du 13 octobre 2014,
Vu la loi de programmation relative à l'égalité réelle outre-mer et portant autres dispositions en matière sociale et économique du 28 février 2017,
Vu le décret 2015-713 du 22 juin 2015,
Vu le Code Rural et de la Pêche Maritime, notamment l'article L312-1 relatif au Schéma Directeur Régional des Exploitations Agricoles, les articles R 312-1 et suivants, les articles L 331-1 et suivants, les articles R 331-1 et suivants, l'article D371-7 du même code,
Vu le décret du 29 mai 2019 portant nomination de Jacques Billant, Préfet de la Région Réunion, Préfet de La Réunion,
Vu l'arrêté ministériel du 20 juillet 2015 fixant les modalités de calcul des équivalences par type de production, région naturelle ou territoire pour l'établissement du schéma directeur régional des exploitations agricoles,
Vu l'arrêté préfectoral n° 999 SG/DAAF du 03/05/2017 établissant le schéma directeur régional des exploitations agricoles de La Réunion,
Vu les arrêtés préfectoraux n° 800 du 24 avril 2017 portant désignation des membres de la section spécialisée du Comité d'Orientation Stratégique et de Développement Agricole (COSDA) de La Réunion, n° 2001 du 28 septembre 2017 et n° 241 du 12 février 2018 complétant l'arrêté fixant la création du COSDA et l'arrêté n° 1888 du 02 mai 2019 relatif à la mise à jour des membres du COSDA suite aux résultats des élections de la chambre d'agriculture du 31 janvier 2019,
Vu l'arrêté préfectoral n° 18 du 3 janvier 2020 portant délégation de signature,
Vu la décision de subdélégation de signature en date du 3 janvier 2020,
Vu l'avis rendu par le Comité d'Orientation Stratégique et de Développement Agricole (COSDA) en date du 11 février 2020

Considérant que le candidat a présenté un dossier répondant aux critères fixés par la réglementation notamment du fait de :

- l'attestation d'une capacité professionnelle répondant aux prescriptions prévues
- l'atteinte du seuil de viabilité économique fixé à 25 000 euros de production brute standard

DECIDE

ARTICLE 1 L'autorisation d'exploiter est **accordée** à l'EARL Activité Agricole Industrielle de La Réunion (AAIR) avec 2 associés exploitants : MAILLOT Jean François Michel et NIVAROSA Jean Thierry
Demeurant 1859 Chemin Grand Canal - Rivière du Mat Les Bas 97440 SAINT ANDRE

pour un terrain d'une superficie de **2,2190 ha**
Références cadastrales **09BP0208** sur la commune de SAINT ANDRE


ARTICLE 2 - La présente autorisation sera périmée si le fonds n'a pas été mis en culture dans les limites prévues à l'article L 331-4 et suivants du Code Rural et de la Pêche Maritime.

ARTICLE 3 - Le terrain sera exploité sous réserve du respect de la réglementation relative aux droits du sol (Code de l'urbanisme, Code de l'environnement et Code forestier).

ARTICLE 4 - Monsieur le secrétaire général de la préfecture et monsieur le directeur de l'alimentation, de l'agriculture et de la forêt, sont chargés, chacun pour ce qui le concerne de l'exécution de la présente décision.

Saint-Pierre, le 11 février 2020

Pour le préfet et par délégation,
Le Chef du Pôle Installation, Contrôle des Structures, Emploi



Taos GENTIL

Cette décision peut être contestée dans les deux mois qui suivent sa notification si vous estimez qu'il a été fait une application incorrecte de la réglementation en vigueur, en précisant le point sur lequel porte votre contestation :

- par recours gracieux auprès de l'auteur de la décision ou hiérarchique adressé au Ministre de l'agriculture, de l'agroalimentaire et de la forêt. L'absence de réponse dans un délai de deux mois fait naître une décision implicite de rejet qui peut elle-même être déférée au tribunal administratif dans les deux mois suivants.
- par recours contentieux devant le tribunal administratif de Saint-Denis, Avenue de la Victoire - 97400 Saint-Denis.



PRÉFET DE LA RÉUNION

**Direction de l'alimentation,
de l'agriculture et de la forêt
Antenne sud**
1 chemin de l'Irat
97410 Saint-Pierre
Service Economie Agricole et Filières

DECISION N° 2019-AE-817
Accordant autorisation d'exploiter

LE PREFET DE LA REUNION
chevalier de la Légion d'honneur,
officier de l'ordre national du Mérite

Vu la loi du 19 mars 1946 érigeant en Départements la Guadeloupe, la Guyane, la Martinique et la Réunion, ainsi que les textes qui l'ont complétée ou modifiée,
Vu la loi d'avenir pour l'agriculture, l'alimentation et la forêt n°2014-1170 du 13 octobre 2014,
Vu la loi de programmation relative à l'égalité réelle outre-mer et portant autres dispositions en matière sociale et économique du 28 février 2017,
Vu le décret 2015-713 du 22 juin 2015,
Vu le Code Rural et de la Pêche Maritime, notamment l'article L312-1 relatif au Schéma Directeur Régional des Exploitations Agricoles, les articles R 312-1 et suivants, les articles L 331-1 et suivants, les articles R 331-1 et suivants, l'article D371-7 du même code,
Vu le décret du 29 mai 2019 portant nomination de Jacques Billant, Préfet de la Région Réunion, Préfet de La Réunion,
Vu l'arrêté ministériel du 20 juillet 2015 fixant les modalités de calcul des équivalences par type de production, région naturelle ou territoire pour l'établissement du schéma directeur régional des exploitations agricoles,
Vu l'arrêté préfectoral n° 999 SG/DAAF du 03/05/2017 établissant le schéma directeur régional des exploitations agricoles de La Réunion,
Vu les arrêtés préfectoraux n° 800 du 24 avril 2017 portant désignation des membres de la section spécialisée du Comité d'Orientations Stratégique et de Développement Agricole (COSDA) de La Réunion, n° 2001 du 28 septembre 2017 et n° 241 du 12 février 2018 complétant l'arrêté fixant la création du COSDA et l'arrêté n° 1888 du 02 mai 2019 relatif à la mise à jour des membres du COSDA suite aux résultats des élections de la chambre d'agriculture du 31 janvier 2019,
Vu l'arrêté préfectoral n° 18 du 3 janvier 2020 portant délégation de signature,
Vu la décision de subdélégation de signature en date du 3 janvier 2020,
Vu l'avis rendu par le Comité d'Orientations Stratégique et de Développement Agricole (COSDA) en date du 11 février 2020

Considérant que le candidat a présenté un dossier répondant aux critères fixés par la réglementation notamment du fait de :

- l'attestation d'une capacité professionnelle répondant aux prescriptions prévues
- l'atteinte du seuil de viabilité économique fixé à 25 000 euros de production brute standard

DECIDE

ARTICLE 1 L'autorisation d'exploiter est **accordée** à **Madame AZOR Bernadette Marie Annick**
Demeurant **130 rue Carron Louis - 97431 LA PLAINE DES PALMISTES**

pour un terrain d'une superficie de **0,7656 ha**
Références cadastrales **06AW0600 ; 06AW0785** sur la commune de **LA PLAINE DES PALMISTES**


ARTICLE 2 - La présente autorisation sera périmée si le fonds n'a pas été mis en culture dans les limites prévues à l'article L 331-4 et suivants du Code Rural et de la Pêche Maritime.

ARTICLE 3 - Le terrain sera exploité sous réserve du respect de la réglementation relative aux droits du sol (Code de l'urbanisme, Code de l'environnement et Code forestier).

ARTICLE 4 - Monsieur le secrétaire général de la préfecture et monsieur le directeur de l'alimentation, de l'agriculture et de la forêt, sont chargés, chacun pour ce qui le concerne de l'exécution de la présente décision.

Saint-Pierre, le 11 février 2020

Pour le préfet et par délégation,
Le Chef du Pôle Installation, Contrôle des Structures, Emploi




Taos GENTIL

Cette décision peut être contestée dans les deux mois qui suivent sa notification si vous estimez qu'il a été fait une application incorrecte de la réglementation en vigueur, en précisant le point sur lequel porte votre contestation :

- par recours gracieux auprès de l'auteur de la décision ou hiérarchique adressé au Ministre de l'agriculture, de l'agroalimentaire et de la forêt. L'absence de réponse dans un délai de deux mois fait naître une décision implicite de rejet qui peut elle-même être déferée au tribunal administratif dans les deux mois suivants.
- par recours contentieux devant le tribunal administratif de Saint-Denis, Avenue de la Victoire - 97400 Saint-Denis.

PRÉFET DE LA RÉUNION

**Direction de l'alimentation,
de l'agriculture et de la forêt**
Antenne sud
1 chemin de l'Irat
97410 Saint-Pierre
Service Economie Agricole et Filières

DECISION N° 2019-AE-818
Accordant autorisation d'exploiter

LE PREFET DE LA REUNION
chevalier de la Légion d'honneur,
officier de l'ordre national du Mérite

Vu la loi du 19 mars 1946 érigeant en Départements la Guadeloupe, la Guyane, la Martinique et la Réunion, ainsi que les textes qui l'ont complétée ou modifiée,
Vu la loi d'avenir pour l'agriculture, l'alimentation et la forêt n°2014-1170 du 13 octobre 2014,
Vu la loi de programmation relative à l'égalité réelle outre-mer et portant autres dispositions en matière sociale et économique du 28 février 2017,
Vu le décret 2015-713 du 22 juin 2015,
Vu le Code Rural et de la Pêche Maritime, notamment l'article L312-1 relatif au Schéma Directeur Régional des Exploitations Agricoles, les articles R 312-1 et suivants, les articles L 331-1 et suivants, les articles R 331-1 et suivants, l'article D371-7 du même code,
Vu le décret du 29 mai 2019 portant nomination de Jacques Billant, Préfet de la Région Réunion, Préfet de La Réunion,
Vu l'arrêté ministériel du 20 juillet 2015 fixant les modalités de calcul des équivalences par type de production, région naturelle ou territoire pour l'établissement du schéma directeur régional des exploitations agricoles,
Vu l'arrêté préfectoral n° 999 SG/DAAF du 03/05/2017 établissant le schéma directeur régional des exploitations agricoles de La Réunion,
Vu les arrêtés préfectoraux n° 800 du 24 avril 2017 portant désignation des membres de la section spécialisée du Comité d'Orientation Stratégique et de Développement Agricole (COSDA) de La Réunion, n° 2001 du 28 septembre 2017 et n° 241 du 12 février 2018 complétant l'arrêté fixant la création du COSDA et l'arrêté n° 1888 du 02 mai 2019 relatif à la mise à jour des membres du COSDA suite aux résultats des élections de la chambre d'agriculture du 31 janvier 2019,
Vu l'arrêté préfectoral n° 18 du 3 janvier 2020 portant délégation de signature,
Vu la décision de subdélégation de signature en date du 3 janvier 2020,
Vu l'avis rendu par le Comité d'Orientation Stratégique et de Développement Agricole (COSDA) en date du 11 février 2020

Considérant que le candidat a présenté un dossier répondant aux critères fixés par la réglementation notamment du fait de :

- L'attestation d'une capacité professionnelle répondant aux prescriptions prévues
- L'atteinte du seuil de viabilité économique fixé à 25 000 euros de production brute standard

DECIDE

ARTICLE 1 L'autorisation d'exploiter est **accordée** à **Monsieur MAILLOT Ernest Franco**
Demeurant **37 Chemin Bé Cabot Les Bas - Mare à Martin 97433 SALAZIE**

pour un terrain d'une superficie de **4,6310 ha**
Références cadastrales **18BW0003** sur la commune de **SAINTE MARIE**



ARTICLE 2 - La présente autorisation sera périmée si le fonds n'a pas été mis en culture dans les limites prévues à l'article L 331-4 et suivants du Code Rural et de la Pêche Maritime.

ARTICLE 3 - Le terrain sera exploité sous réserve du respect de la réglementation relative aux droits du sol (Code de l'urbanisme, Code de l'environnement et Code forestier).

ARTICLE 4 - Monsieur le secrétaire général de la préfecture et monsieur le directeur de l'alimentation, de l'agriculture et de la forêt, sont chargés, chacun pour ce qui le concerne de l'exécution de la présente décision.

Saint-Pierre, le 11 février 2020

Pour le préfet et par délégation,
Le Chef du Pôle Installation, Contrôle des Structures, Emploi



Taos GENTIL

Cette décision peut être contestée dans les deux mois qui suivent sa notification si vous estimez qu'il a été fait une application incorrecte de la réglementation en vigueur, en précisant le point sur lequel porte votre contestation :

- par recours gracieux auprès de l'auteur de la décision ou hiérarchique adressé au Ministre de l'agriculture, de l'agroalimentaire et de la forêt. L'absence de réponse dans un délai de deux mois fait naître une décision implicite de rejet qui peut elle-même être déférée au tribunal administratif dans les deux mois suivants.
- par recours contentieux devant le tribunal administratif de Saint-Denis, Avenue de la Victoire - 97400 Saint-Denis.



PRÉFET DE LA RÉUNION

**Direction de l'alimentation,
de l'agriculture et de la forêt
Antenne sud
1 chemin de l'Irat
97410 Saint-Pierre
Service Economie Agricole et Filières**

**DECISION N° 2019-AE-819
Accordant autorisation d'exploiter**

**LE PREFET DE LA REUNION
chevalier de la Légion d'honneur,
officier de l'ordre national du Mérite**

Vu la loi du 19 mars 1946 érigeant en Départements la Guadeloupe, la Guyane, la Martinique et la Réunion, ainsi que les textes qui l'ont complétée ou modifiée,
Vu la loi d'avenir pour l'agriculture, l'alimentation et la forêt n°2014-1170 du 13 octobre 2014,
Vu la loi de programmation relative à l'égalité réelle outre-mer et portant autres dispositions en matière sociale et économique du 28 février 2017,
Vu le décret 2015-713 du 22 juin 2015,
Vu le Code Rural et de la Pêche Maritime, notamment l'article L312-1 relatif au Schéma Directeur Régional des Exploitations Agricoles, les articles R 312-1 et suivants, les articles L 331-1 et suivants, les articles R 331-1 et suivants, l'article D371-7 du même code,
Vu le décret du 29 mai 2019 portant nomination de Jacques Billant, Préfet de la Région Réunion, Préfet de La Réunion,
Vu l'arrêté ministériel du 20 juillet 2015 fixant les modalités de calcul des équivalences par type de production, région naturelle ou territoire pour l'établissement du schéma directeur régional des exploitations agricoles,
Vu l'arrêté préfectoral n° 999 SG/DAAF du 03/05/2017 établissant le schéma directeur régional des exploitations agricoles de La Réunion,
Vu les arrêtés préfectoraux n° 800 du 24 avril 2017 portant désignation des membres de la section spécialisée du Comité d'Orientation Stratégique et de Développement Agricole (COSDA) de La Réunion, n° 2001 du 28 septembre 2017 et n° 241 du 12 février 2018 complétant l'arrêté fixant la création du COSDA et l'arrêté n° 1888 du 02 mai 2019 relatif à la mise à jour des membres du COSDA suite aux résultats des élections de la chambre d'agriculture du 31 janvier 2019,
Vu l'arrêté préfectoral n° 18 du 3 janvier 2020 portant délégation de signature,
Vu la décision de subdélégation de signature en date du 3 janvier 2020,
Vu l'avis rendu par le Comité d'Orientation Stratégique et de Développement Agricole (COSDA) en date du 11 février 2020

Considérant que le candidat a présenté un dossier répondant aux critères fixés par la réglementation notamment du fait de :

- L'attestation d'une capacité professionnelle répondant aux prescriptions prévues
- L'atteinte du seuil de viabilité économique fixé à 25 000 euros de production brute standard

DECIDE

ARTICLE 1 L'autorisation d'exploiter est **accordée** à Monsieur SEUSSE Fabrice Jean Hermann
Demeurant **10 T Chemin La Lamandière - 97437 SAINTE ANNE**
pour un terrain d'une superficie de **5,5450 ha**
Références cadastrales **02AI0185** sur la commune de **BRAS PANON**

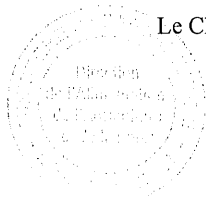
ARTICLE 2 - La présente autorisation sera périmée si le fonds n'a pas été mis en culture dans les limites prévues à l'article L 331-4 et suivants du Code Rural et de la Pêche Maritime.

ARTICLE 3 - Le terrain sera exploité sous réserve du respect de la réglementation relative aux droits du sol (Code de l'urbanisme, Code de l'environnement et Code forestier).

ARTICLE 4 - Monsieur le secrétaire général de la préfecture et monsieur le directeur de l'alimentation, de l'agriculture et de la forêt, sont chargés, chacun pour ce qui le concerne de l'exécution de la présente décision.

Saint-Pierre, le 11 février 2020

Pour le préfet et par délégation,
Le Chef du Pôle Installation, Contrôle des Structures, Emploi



Taos GENTIL

Cette décision peut être contestée dans les deux mois qui suivent sa notification si vous estimez qu'il a été fait une application incorrecte de la réglementation en vigueur, en précisant le point sur lequel porte votre contestation :

- par recours gracieux auprès de l'auteur de la décision ou hiérarchique adressé au Ministre de l'agriculture, de l'agroalimentaire et de la forêt. L'absence de réponse dans un délai de deux mois fait naître une décision implicite de rejet qui peut elle-même être déférée au tribunal administratif dans les deux mois suivants.
- par recours contentieux devant le tribunal administratif de Saint-Denis, Avenue de la Victoire - 97400 Saint-Denis.



PRÉFET DE LA RÉUNION

**Direction de l'alimentation,
de l'agriculture et de la forêt**
Antenne sud
1 chemin de l'Irat
97410 Saint-Pierre
Service Economie Agricole et Filières

DECISION N° 2019-AE-820
Accordant autorisation d'exploiter

LE PREFET DE LA REUNION
chevalier de la Légion d'honneur,
officier de l'ordre national du Mérite

Vu la loi du 19 mars 1946 érigeant en Départements la Guadeloupe, la Guyane, la Martinique et la Réunion, ainsi que les textes qui l'ont complétée ou modifiée,
Vu la loi d'avenir pour l'agriculture, l'alimentation et la forêt n°2014-1170 du 13 octobre 2014,
Vu la loi de programmation relative à l'égalité réelle outre-mer et portant autres dispositions en matière sociale et économique du 28 février 2017,
Vu le décret 2015-713 du 22 juin 2015,
Vu le Code Rural et de la Pêche Maritime, notamment l'article L312-1 relatif au Schéma Directeur Régional des Exploitations Agricoles, les articles R 312-1 et suivants, les articles L 331-1 et suivants, les articles R 331-1 et suivants, l'article D371-7 du même code,
Vu le décret du 29 mai 2019 portant nomination de Jacques Billant, Préfet de la Région Réunion, Préfet de La Réunion,
Vu l'arrêté ministériel du 20 juillet 2015 fixant les modalités de calcul des équivalences par type de production, région naturelle ou territoire pour l'établissement du schéma directeur régional des exploitations agricoles,
Vu l'arrêté préfectoral n° 999 SG/DAAF du 03/05/2017 établissant le schéma directeur régional des exploitations agricoles de La Réunion,
Vu les arrêtés préfectoraux n° 800 du 24 avril 2017 portant désignation des membres de la section spécialisée du Comité d'Orient Stratégique et de Développement Agricole (COSDA) de La Réunion, n° 2001 du 28 septembre 2017 et n° 241 du 12 février 2018 complétant l'arrêté fixant la création du COSDA et l'arrêté n° 1888 du 02 mai 2019 relatif à la mise à jour des membres du COSDA suite aux résultats des élections de la chambre d'agriculture du 31 janvier 2019,
Vu l'arrêté préfectoral n° 18 du 3 janvier 2020 portant délégation de signature,
Vu la décision de subdélégation de signature en date du 3 janvier 2020,
Vu l'avis rendu par le Comité d'Orient Stratégique et de Développement Agricole (COSDA) en date du 11 février 2020

Considérant que le candidat a présenté un dossier répondant aux critères fixés par la réglementation notamment du fait de :

- l'attestation d'une capacité professionnelle répondant aux prescriptions prévues
- l'atteinte du seuil de viabilité économique fixé à 25 000 euros de production brute standard

DECIDE

ARTICLE 1 L'autorisation d'exploiter est **accordée** à **Madame DIJOUX Céline Marie Christine**
Demeurant **191 rue Henri Pignolet - 97431 LA PLAINE DES PALMISTES**

pour un terrain d'une superficie de **1,1396 ha**
Références cadastrales **06AP0275 ; 06AP0278** sur la commune de **LA PLAINE DES PALMISTES**


ARTICLE 2 - La présente autorisation sera périmée si le fonds n'a pas été mis en culture dans les limites prévues à l'article L 331-4 et suivants du Code Rural et de la Pêche Maritime.

ARTICLE 3 - Le terrain sera exploité sous réserve du respect de la réglementation relative aux droits du sol (Code de l'urbanisme, Code de l'environnement et Code forestier).

ARTICLE 4 - Monsieur le secrétaire général de la préfecture et monsieur le directeur de l'alimentation, de l'agriculture et de la forêt, sont chargés, chacun pour ce qui le concerne de l'exécution de la présente décision.

Saint-Pierre, le 11 février 2020

Pour le préfet et par délégation,
Le Chef du Pôle Installation, Contrôle des Structures, Emploi



Taos GENTIL

Cette décision peut être contestée dans les deux mois qui suivent sa notification si vous estimez qu'il a été fait une application incorrecte de la réglementation en vigueur, en précisant le point sur lequel porte votre contestation :

- *par recours gracieux auprès de l'auteur de la décision ou hiérarchique adressé au Ministre de l'agriculture, de l'agroalimentaire et de la forêt. L'absence de réponse dans un délai de deux mois fait naître une décision implicite de rejet qui peut elle-même être déférée au tribunal administratif dans les deux mois suivants.*
- *par recours contentieux devant le tribunal administratif de Saint-Denis, Avenue de la Victoire - 97400 Saint-Denis.*

PRÉFET DE LA RÉUNION

Direction de l'alimentation,
de l'agriculture et de la forêt
Antenne sud
1 chemin de l'Irat
97410 Saint-Pierre
Service Economie Agricole et Filières

DECISION N° 2019-AE-821
Accordant autorisation d'exploiter

LE PREFET DE LA REUNION
chevalier de la Légion d'honneur,
officier de l'ordre national du Mérite

Vu la loi du 19 mars 1946 érigeant en Départements la Guadeloupe, la Guyane, la Martinique et la Réunion, ainsi que les textes qui l'ont complétée ou modifiée,
Vu la loi d'avenir pour l'agriculture, l'alimentation et la forêt n°2014-1170 du 13 octobre 2014,
Vu la loi de programmation relative à l'égalité réelle outre-mer et portant autres dispositions en matière sociale et économique du 28 février 2017,
Vu le décret 2015-713 du 22 juin 2015,
Vu le Code Rural et de la Pêche Maritime, notamment l'article L312-1 relatif au Schéma Directeur Régional des Exploitations Agricoles, les articles R 312-1 et suivants, les articles L 331-1 et suivants, les articles R 331-1 et suivants, l'article D371-7 du même code,
Vu le décret du 29 mai 2019 portant nomination de Jacques Billant, Préfet de la Région Réunion, Préfet de La Réunion,
Vu l'arrêté ministériel du 20 juillet 2015 fixant les modalités de calcul des équivalences par type de production, région naturelle ou territoire pour l'établissement du schéma directeur régional des exploitations agricoles,
Vu l'arrêté préfectoral n° 999 SG/DAAF du 03/05/2017 établissant le schéma directeur régional des exploitations agricoles de La Réunion,
Vu les arrêtés préfectoraux n° 800 du 24 avril 2017 portant désignation des membres de la section spécialisée du Comité d'Orientation Stratégique et de Développement Agricole (COSDA) de La Réunion, n° 2001 du 28 septembre 2017 et n° 241 du 12 février 2018 complétant l'arrêté fixant la création du COSDA et l'arrêté n° 1888 du 02 mai 2019 relatif à la mise à jour des membres du COSDA suite aux résultats des élections de la chambre d'agriculture du 31 janvier 2019,
Vu l'arrêté préfectoral n° 18 du 3 janvier 2020 portant délégation de signature,
Vu la décision de subdélégation de signature en date du 3 janvier 2020,
Vu l'avis rendu par le Comité d'Orientation Stratégique et de Développement Agricole (COSDA) en date du 11 février 2020

Considérant que le candidat a présenté un dossier répondant aux critères fixés par la réglementation notamment du fait de :

- l'attestation d'une capacité professionnelle répondant aux prescriptions prévues
- l'atteinte du seuil de viabilité économique fixé à 25 000 euros de production brute standard

DECIDE

ARTICLE 1 L'autorisation d'exploiter est **accordée** à Monsieur CADENET Lino Jean Marie
Demeurant 56 chemin des Eucalyptus - Bois de Nèfles 97490 SAINTE CLOTILDE

pour un terrain d'une superficie de 40,6173 ha
Références cadastrales 10AY00065 ; 10AY0102 ; 10AY0103 ; 10AY0106 sur la commune de SAINT BENOIT


ARTICLE 2 - La présente autorisation sera périmée si le fonds n'a pas été mis en culture dans les limites prévues à l'article L 331-4 et suivants du Code Rural et de la Pêche Maritime.

ARTICLE 3 - Le terrain sera exploité sous réserve du respect de la réglementation relative aux droits du sol (Code de l'urbanisme, Code de l'environnement et Code forestier).

ARTICLE 4 - Monsieur le secrétaire général de la préfecture et monsieur le directeur de l'alimentation, de l'agriculture et de la forêt, sont chargés, chacun pour ce qui le concerne de l'exécution de la présente décision.

Saint-Pierre, le 11 février 2020

Pour le préfet et par délégation,
Le Chef du Pôle Installation, Contrôle des Structures, Emploi



Taos GENTIL

Cette décision peut être contestée dans les deux mois qui suivent sa notification si vous estimez qu'il a été fait une application incorrecte de la réglementation en vigueur, en précisant le point sur lequel porte votre contestation :

- par recours gracieux auprès de l'auteur de la décision ou hiérarchique adressé au Ministre de l'agriculture, de l'agroalimentaire et de la forêt. L'absence de réponse dans un délai de deux mois fait naître une décision implicite de rejet qui peut elle-même être déférée au tribunal administratif dans les deux mois suivants.
- par recours contentieux devant le tribunal administratif de Saint-Denis, Avenue de la Victoire - 97400 Saint-Denis.



PRÉFET DE LA RÉUNION

**Direction de l'alimentation,
de l'agriculture et de la forêt
Antenne sud
1 chemin de l'Irat
97410 Saint-Pierre
Service Economie Agricole et Filières**

**DECISION N° 2019-AE-822
Accordant autorisation d'exploiter**

**LE PREFET DE LA REUNION
chevalier de la Légion d'honneur,
officier de l'ordre national du Mérite**

Vu la loi du 19 mars 1946 érigeant en Départements la Guadeloupe, la Guyane, la Martinique et la Réunion, ainsi que les textes qui l'ont complétée ou modifiée,
Vu la loi d'avenir pour l'agriculture, l'alimentation et la forêt n°2014-1170 du 13 octobre 2014,
Vu la loi de programmation relative à l'égalité réelle outre-mer et portant autres dispositions en matière sociale et économique du 28 février 2017,
Vu le décret 2015-713 du 22 juin 2015,
Vu le Code Rural et de la Pêche Maritime, notamment l'article L312-1 relatif au Schéma Directeur Régional des Exploitations Agricoles, les articles R 312-1 et suivants, les articles L 331-1 et suivants, les articles R 331-1 et suivants, l'article D371-7 du même code,
Vu le décret du 29 mai 2019 portant nomination de Jacques Billant, Préfet de la Région Réunion, Préfet de La Réunion,
Vu l'arrêté ministériel du 20 juillet 2015 fixant les modalités de calcul des équivalences par type de production, région naturelle ou territoire pour l'établissement du schéma directeur régional des exploitations agricoles,
Vu l'arrêté préfectoral n° 999 SG/DAAF du 03/05/2017 établissant le schéma directeur régional des exploitations agricoles de La Réunion,
Vu les arrêtés préfectoraux n° 800 du 24 avril 2017 portant désignation des membres de la section spécialisée du Comité d'Orientation Stratégique et de Développement Agricole (COSDA) de La Réunion, n° 2001 du 28 septembre 2017 et n° 241 du 12 février 2018 complétant l'arrêté fixant la création du COSDA et l'arrêté n° 1888 du 02 mai 2019 relatif à la mise à jour des membres du COSDA suite aux résultats des élections de la chambre d'agriculture du 31 janvier 2019,
Vu l'arrêté préfectoral n° 18 du 3 janvier 2020 portant délégation de signature,
Vu la décision de subdélégation de signature en date du 3 janvier 2020,
Vu l'avis rendu par le Comité d'Orientation Stratégique et de Développement Agricole (COSDA) en date du 11 février 2020

Considérant que le candidat a présenté un dossier répondant aux critères fixés par la réglementation notamment du fait de :

- l'attestation d'une capacité professionnelle répondant aux prescriptions prévues
- l'atteinte du seuil de viabilité économique fixé à 25 000 euros de production brute standard

DECIDE

ARTICLE 1 L'autorisation d'exploiter est **accordée** à **Monsieur CADENET Lino Jean Marie**
Demeurant **56 chemin des Eucalyptus - Bois de Nèfles 97490 SAINTE CLOTILDE**
pour un terrain d'une superficie de **6,0000 ha**
Références cadastrales **10AY0070 en partie (6 ha / 13,0693 ha)** sur la commune de **SAINT BENOIT**


ARTICLE 2 - La présente autorisation sera périmée si le fonds n'a pas été mis en culture dans les limites prévues à l'article L 331-4 et suivants du Code Rural et de la Pêche Maritime.

ARTICLE 3 - Le terrain sera exploité sous réserve du respect de la réglementation relative aux droits du sol (Code de l'urbanisme, Code de l'environnement et Code forestier).

ARTICLE 4 - Monsieur le secrétaire général de la préfecture et monsieur le directeur de l'alimentation, de l'agriculture et de la forêt, sont chargés, chacun pour ce qui le concerne de l'exécution de la présente décision.

Saint-Pierre, le 11 février 2020

Pour le préfet et par délégation,
Le Chef du Pôle Installation, Contrôle des Structures, Emploi



T. Gentil
Taos GENTIL

Cette décision peut être contestée dans les deux mois qui suivent sa notification si vous estimez qu'il a été fait une application incorrecte de la réglementation en vigueur, en précisant le point sur lequel porte votre contestation :

- par recours gracieux auprès de l'auteur de la décision ou hiérarchique adressé au Ministre de l'agriculture, de l'agroalimentaire et de la forêt. L'absence de réponse dans un délai de deux mois fait naître une décision implicite de rejet qui peut elle-même être déférée au tribunal administratif dans les deux mois suivants.
- par recours contentieux devant le tribunal administratif de Saint-Denis, Avenue de la Victoire - 97400 Saint-Denis.

PRÉFET DE LA RÉUNION

Direction de l'alimentation,
de l'agriculture et de la forêt
Antenne sud
1 chemin de l'Irat
97410 Saint-Pierre
Service Economie Agricole et Filières

DECISION N° 2019-AE-823
Accordant autorisation d'exploiter

LE PREFET DE LA REUNION
chevalier de la Légion d'honneur,
officier de l'ordre national du Mérite

Vu la loi du 19 mars 1946 érigeant en Départements la Guadeloupe, la Guyane, la Martinique et la Réunion, ainsi que les textes qui l'ont complétée ou modifiée,
Vu la loi d'avenir pour l'agriculture, l'alimentation et la forêt n°2014-1170 du 13 octobre 2014,
Vu la loi de programmation relative à l'égalité réelle outre-mer et portant autres dispositions en matière sociale et économique du 28 février 2017,
Vu le décret 2015-713 du 22 juin 2015,
Vu le Code Rural et de la Pêche Maritime, notamment l'article L312-1 relatif au Schéma Directeur Régional des Exploitations Agricoles, les articles R 312-1 et suivants, les articles L 331-1 et suivants, les articles R 331-1 et suivants, l'article D371-7 du même code,
Vu le décret du 29 mai 2019 portant nomination de Jacques Billant, Préfet de la Région Réunion, Préfet de La Réunion,
Vu l'arrêté ministériel du 20 juillet 2015 fixant les modalités de calcul des équivalences par type de production, région naturelle ou territoire pour l'établissement du schéma directeur régional des exploitations agricoles,
Vu l'arrêté préfectoral n° 999 SG/DAAF du 03/05/2017 établissant le schéma directeur régional des exploitations agricoles de La Réunion,
Vu les arrêtés préfectoraux n° 800 du 24 avril 2017 portant désignation des membres de la section spécialisée du Comité d'Orientation Stratégique et de Développement Agricole (COSDA) de La Réunion, n° 2001 du 28 septembre 2017 et n° 241 du 12 février 2018 complétant l'arrêté fixant la création du COSDA et l'arrêté n° 1888 du 02 mai 2019 relatif à la mise à jour des membres du COSDA suite aux résultats des élections de la chambre d'agriculture du 31 janvier 2019,
Vu l'arrêté préfectoral n° 18 du 3 janvier 2020 portant délégation de signature,
Vu la décision de subdélégation de signature en date du 3 janvier 2020,
Vu l'avis rendu par le Comité d'Orientation Stratégique et de Développement Agricole (COSDA) en date du 11 février 2020

Considérant que le candidat a présenté un dossier répondant aux critères fixés par la réglementation notamment du fait de :

- l'attestation d'une capacité professionnelle répondant aux prescriptions prévues
- l'atteinte du seuil de viabilité économique fixé à 25 000 euros de production brute standard

DECIDE

ARTICLE 1 L'autorisation d'exploiter est **accordée** à Madame BORCHER ép. BOYER Marie Claude
Demeurant **41 chemin Robespierre - 97437 SAINTE ANNE**

pour un terrain d'une superficie de **10,4925 ha**
Références cadastrales **19AI0217** sur la commune de **SAINTE ROSE**

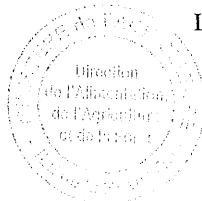
ARTICLE 2 - La présente autorisation sera périmée si le fonds n'a pas été mis en culture dans les limites prévues à l'article L 331-4 et suivants du Code Rural et de la Pêche Maritime.

ARTICLE 3 - Le terrain sera exploité sous réserve du respect de la réglementation relative aux droits du sol (Code de l'urbanisme, Code de l'environnement et Code forestier).

ARTICLE 4 - Monsieur le secrétaire général de la préfecture et monsieur le directeur de l'alimentation, de l'agriculture et de la forêt, sont chargés, chacun pour ce qui le concerne de l'exécution de la présente décision.

Saint-Pierre, le 11 février 2020

Pour le préfet et par délégation,
Le Chef du Pôle Installation, Contrôle des Structures, Emploi



Taos GENTIL

Cette décision peut être contestée dans les deux mois qui suivent sa notification si vous estimez qu'il a été fait une application incorrecte de la réglementation en vigueur, en précisant le point sur lequel porte votre contestation :

- par recours gracieux auprès de l'auteur de la décision ou hiérarchique adressé au Ministre de l'agriculture, de l'agroalimentaire et de la forêt. L'absence de réponse dans un délai de deux mois fait naître une décision implicite de rejet qui peut elle-même être déférée au tribunal administratif dans les deux mois suivants.
- par recours contentieux devant le tribunal administratif de Saint-Denis, Avenue de la Victoire - 97400 Saint-Denis.



PRÉFET DE LA RÉUNION

**Direction de l'alimentation,
de l'agriculture et de la forêt**
Antenne sud
1 chemin de l'Irat
97410 Saint-Pierre
Service Economie Agricole et Filières

DECISION N° 2019-AE-825
Accordant autorisation d'exploiter

LE PREFET DE LA REUNION
chevalier de la Légion d'honneur,
officier de l'ordre national du Mérite

Vu la loi du 19 mars 1946 érigeant en Départements la Guadeloupe, la Guyane, la Martinique et la Réunion, ainsi que les textes qui l'ont complétée ou modifiée,
Vu la loi d'avenir pour l'agriculture, l'alimentation et la forêt n°2014-1170 du 13 octobre 2014,
Vu la loi de programmation relative à l'égalité réelle outre-mer et portant autres dispositions en matière sociale et économique du 28 février 2017,
Vu le décret 2015-713 du 22 juin 2015,
Vu le Code Rural et de la Pêche Maritime, notamment l'article L312-1 relatif au Schéma Directeur Régional des Exploitations Agricoles, les articles R 312-1 et suivants, les articles L 331-1 et suivants, les articles R 331-1 et suivants, l'article D371-7 du même code,
Vu le décret du 29 mai 2019 portant nomination de Jacques Billant, Préfet de la Région Réunion, Préfet de La Réunion,
Vu l'arrêté ministériel du 20 juillet 2015 fixant les modalités de calcul des équivalences par type de production, région naturelle ou territoire pour l'établissement du schéma directeur régional des exploitations agricoles,
Vu l'arrêté préfectoral n° 999 SG/DAAF du 03/05/2017 établissant le schéma directeur régional des exploitations agricoles de La Réunion,
Vu les arrêtés préfectoraux n° 800 du 24 avril 2017 portant désignation des membres de la section spécialisée du Comité d'Orientation Stratégique et de Développement Agricole (COSDA) de La Réunion, n° 2001 du 28 septembre 2017 et n° 241 du 12 février 2018 complétant l'arrêté fixant la création du COSDA et l'arrêté n° 1888 du 02 mai 2019 relatif à la mise à jour des membres du COSDA suite aux résultats des élections de la chambre d'agriculture du 31 janvier 2019,
Vu l'arrêté préfectoral n° 18 du 3 janvier 2020 portant délégation de signature,
Vu la décision de subdélégation de signature en date du 3 janvier 2020,
Vu l'avis rendu par le Comité d'Orientation Stratégique et de Développement Agricole (COSDA) en date du 11 février 2020

Considérant que le candidat a présenté un dossier répondant aux critères fixés par la réglementation notamment du fait de :

- l'attestation d'une capacité professionnelle répondant aux prescriptions prévues
- l'atteinte du seuil de viabilité économique fixé à 25 000 euros de production brute standard

DECIDE

ARTICLE 1 L'autorisation d'exploiter est **accordée** à Madame LUCAS Véronique Catherine Pierrette
Demeurant **30 Rue Théo Marianne - 97431 LA PLAINE DES PALMISTES**

pour un terrain d'une superficie de **1,8800 ha**
Références cadastrales **06AI0785 ; 06AI0786 en partie (1,5092 ha / 2,2526 ha)** sur la commune de **LA PLAINE DES PALMISTES**


ARTICLE 2 - La présente autorisation sera périmée si le fonds n'a pas été mis en culture dans les limites prévues à l'article L 331-4 et suivants du Code Rural et de la Pêche Maritime.

ARTICLE 3 - Le terrain sera exploité sous réserve du respect de la réglementation relative aux droits du sol (Code de l'urbanisme, Code de l'environnement et Code forestier).

ARTICLE 4 - Monsieur le secrétaire général de la préfecture et monsieur le directeur de l'alimentation, de l'agriculture et de la forêt, sont chargés, chacun pour ce qui le concerne de l'exécution de la présente décision.

Saint-Pierre, le 11 février 2020

Pour le préfet et par délégation,
Le Chef du Pôle Installation, Contrôle des Structures, Emploi



Taos GENTIL

Cette décision peut être contestée dans les deux mois qui suivent sa notification si vous estimez qu'il a été fait une application incorrecte de la réglementation en vigueur, en précisant le point sur lequel porte votre contestation :

- par recours gracieux auprès de l'auteur de la décision ou hiérarchique adressé au Ministre de l'agriculture, de l'agroalimentaire et de la forêt. L'absence de réponse dans un délai de deux mois fait naître une décision implicite de rejet qui peut elle-même être déférée au tribunal administratif dans les deux mois suivants.
- par recours contentieux devant le tribunal administratif de Saint-Denis, Avenue de la Victoire - 97400 Saint-Denis.



PRÉFET DE LA RÉUNION

**Direction de l'alimentation,
de l'agriculture et de la forêt
Antenne sud
1 chemin de l'Irat
97410 Saint-Pierre
Service Economie Agricole et Filières**

**DECISION N° 2019-AE-826
Accordant autorisation d'exploiter**

**LE PREFET DE LA REUNION
chevalier de la Légion d'honneur,
officier de l'ordre national du Mérite**

Vu la loi du 19 mars 1946 érigeant en Départements la Guadeloupe, la Guyane, la Martinique et la Réunion, ainsi que les textes qui l'ont complétée ou modifiée,
Vu la loi d'avenir pour l'agriculture, l'alimentation et la forêt n°2014-1170 du 13 octobre 2014,
Vu la loi de programmation relative à l'égalité réelle outre-mer et portant autres dispositions en matière sociale et économique du 28 février 2017,
Vu le décret 2015-713 du 22 juin 2015,
Vu le Code Rural et de la Pêche Maritime, notamment l'article L312-1 relatif au Schéma Directeur Régional des Exploitations Agricoles, les articles R 312-1 et suivants, les articles L 331-1 et suivants, les articles R 331-1 et suivants, l'article D371-7 du même code,
Vu le décret du 29 mai 2019 portant nomination de Jacques Billant, Préfet de la Région Réunion, Préfet de La Réunion,
Vu l'arrêté ministériel du 20 juillet 2015 fixant les modalités de calcul des équivalences par type de production, région naturelle ou territoire pour l'établissement du schéma directeur régional des exploitations agricoles,
Vu l'arrêté préfectoral n° 999 SG/DAAF du 03/05/2017 établissant le schéma directeur régional des exploitations agricoles de La Réunion,
Vu les arrêtés préfectoraux n° 800 du 24 avril 2017 portant désignation des membres de la section spécialisée du Comité d'Orientation Stratégique et de Développement Agricole (COSDA) de La Réunion, n° 2001 du 28 septembre 2017 et n° 241 du 12 février 2018 complétant l'arrêté fixant la création du COSDA et l'arrêté n° 1888 du 02 mai 2019 relatif à la mise à jour des membres du COSDA suite aux résultats des élections de la chambre d'agriculture du 31 janvier 2019,
Vu l'arrêté préfectoral n° 18 du 3 janvier 2020 portant délégation de signature,
Vu la décision de subdélégation de signature en date du 3 janvier 2020,
Vu l'avis rendu par le Comité d'Orientation Stratégique et de Développement Agricole (COSDA) en date du 11 février 2020

Considérant que le candidat a présenté un dossier répondant aux critères fixés par la réglementation notamment du fait de :

- l'attestation d'une capacité professionnelle répondant aux prescriptions prévues
- l'atteinte du seuil de viabilité économique fixé à 25 000 euros de production brute standard

DECIDE

ARTICLE 1 L'autorisation d'exploiter est **accordée** à Monsieur MAILLOT Christophe Olivier
Demeurant **11 Chemin Natchan - 97470 SAINT BENOIT**

pour un terrain d'une superficie de **6,2189 ha**
Références cadastrales **10AD0325 ; 10AD0333** sur la commune de **SAINT BENOIT**


ARTICLE 2 - La présente autorisation sera périmée si le fonds n'a pas été mis en culture dans les limites prévues à l'article L 331-4 et suivants du Code Rural et de la Pêche Maritime.

ARTICLE 3 - Le terrain sera exploité sous réserve du respect de la réglementation relative aux droits du sol (Code de l'urbanisme, Code de l'environnement et Code forestier).

ARTICLE 4 - Monsieur le secrétaire général de la préfecture et monsieur le directeur de l'alimentation, de l'agriculture et de la forêt, sont chargés, chacun pour ce qui le concerne de l'exécution de la présente décision.

Saint-Pierre, le 11 février 2020

Pour le préfet et par délégation,
Le Chef du Pôle Installation, Contrôle des Structures, Emploi



Taos GENTIL

Cette décision peut être contestée dans les deux mois qui suivent sa notification si vous estimez qu'il a été fait une application incorrecte de la réglementation en vigueur, en précisant le point sur lequel porte votre contestation :

- par recours gracieux auprès de l'auteur de la décision ou hiérarchique adressé au Ministre de l'agriculture, de l'agroalimentaire et de la forêt. L'absence de réponse dans un délai de deux mois fait naître une décision implicite de rejet qui peut elle-même être déférée au tribunal administratif dans les deux mois suivants.
- par recours contentieux devant le tribunal administratif de Saint-Denis, Avenue de la Victoire - 97400 Saint-Denis.



PRÉFET DE LA RÉUNION

**Direction de l'alimentation,
de l'agriculture et de la forêt
Antenne sud
1 chemin de l'Irat
97410 Saint-Pierre
Service Economie Agricole et Filières**

**DECISION N° 2019-AE-827
Accordant autorisation d'exploiter**

**LE PREFET DE LA REUNION
chevalier de la Légion d'honneur,
officier de l'ordre national du Mérite**

Vu la loi du 19 mars 1946 érigeant en Départements la Guadeloupe, la Guyane, la Martinique et la Réunion, ainsi que les textes qui l'ont complétée ou modifiée,
Vu la loi d'avenir pour l'agriculture, l'alimentation et la forêt n°2014-1170 du 13 octobre 2014,
Vu la loi de programmation relative à l'égalité réelle outre-mer et portant autres dispositions en matière sociale et économique du 28 février 2017,
Vu le décret 2015-713 du 22 juin 2015,
Vu le Code Rural et de la Pêche Maritime, notamment l'article L312-1 relatif au Schéma Directeur Régional des Exploitations Agricoles, les articles R 312-1 et suivants, les articles L 331-1 et suivants, les articles R 331-1 et suivants, l'article D371-7 du même code,
Vu le décret du 29 mai 2019 portant nomination de Jacques Billant, Préfet de la Région Réunion, Préfet de La Réunion,
Vu l'arrêté ministériel du 20 juillet 2015 fixant les modalités de calcul des équivalences par type de production, région naturelle ou territoire pour l'établissement du schéma directeur régional des exploitations agricoles,
Vu l'arrêté préfectoral n° 999 SG/DAAF du 03/05/2017 établissant le schéma directeur régional des exploitations agricoles de La Réunion,
Vu les arrêtés préfectoraux n° 800 du 24 avril 2017 portant désignation des membres de la section spécialisée du Comité d'Orientation Stratégique et de Développement Agricole (COSDA) de La Réunion, n° 2001 du 28 septembre 2017 et n° 241 du 12 février 2018 complétant l'arrêté fixant la création du COSDA et l'arrêté n° 1888 du 02 mai 2019 relatif à la mise à jour des membres du COSDA suite aux résultats des élections de la chambre d'agriculture du 31 janvier 2019,
Vu l'arrêté préfectoral n° 18 du 3 janvier 2020 portant délégation de signature,
Vu la décision de subdélégation de signature en date du 3 janvier 2020,
Vu l'avis rendu par le Comité d'Orientation Stratégique et de Développement Agricole (COSDA) en date du 11 février 2020

Considérant que le candidat a présenté un dossier répondant aux critères fixés par la réglementation notamment du fait de :

- l'attestation d'une capacité professionnelle répondant aux prescriptions prévues
- l'atteinte du seuil de viabilité économique fixé à 25 000 euros de production brute standard

DECIDE

ARTICLE 1 L'autorisation d'exploiter est **accordée** à Monsieur MAILLOT Christophe Olivier
Demeurant **11 Chemin Natchan - 97470 SAINT BENOIT**

pour un terrain d'une superficie de **3,1092 ha**
Références cadastrales **10BD0303** sur la commune de **SAINT BENOIT**


ARTICLE 2 - La présente autorisation sera périmée si le fonds n'a pas été mis en culture dans les limites prévues à l'article L 331-4 et suivants du Code Rural et de la Pêche Maritime.

ARTICLE 3 - Le terrain sera exploité sous réserve du respect de la réglementation relative aux droits du sol (Code de l'urbanisme, Code de l'environnement et Code forestier).

ARTICLE 4 - Monsieur le secrétaire général de la préfecture et monsieur le directeur de l'alimentation, de l'agriculture et de la forêt, sont chargés, chacun pour ce qui le concerne de l'exécution de la présente décision.

Saint-Pierre, le 11 février 2020

Pour le préfet et par délégation,
Le Chef du Pôle Installation, Contrôle des Structures, Emploi



Taos GENTIL

Cette décision peut être contestée dans les deux mois qui suivent sa notification si vous estimez qu'il a été fait une application incorrecte de la réglementation en vigueur, en précisant le point sur lequel porte votre contestation :

- *par recours gracieux auprès de l'auteur de la décision ou hiérarchique adressé au Ministre de l'agriculture, de l'agroalimentaire et de la forêt. L'absence de réponse dans un délai de deux mois fait naître une décision implicite de rejet qui peut elle-même être déférée au tribunal administratif dans les deux mois suivants.*
- *par recours contentieux devant le tribunal administratif de Saint-Denis, Avenue de la Victoire - 97400 Saint-Denis.*

PRÉFET DE LA RÉUNION

Direction de l'alimentation,
de l'agriculture et de la forêt
Antenne sud
1 chemin de l'Irat
97410 Saint-Pierre
Service Economie Agricole et Filières

DECISION N° 2019-AE-828
Accordant autorisation d'exploiter

LE PREFET DE LA REUNION
chevalier de la Légion d'honneur,
officier de l'ordre national du Mérite

Vu la loi du 19 mars 1946 érigeant en Départements la Guadeloupe, la Guyane, la Martinique et la Réunion, ainsi que les textes qui l'ont complétée ou modifiée,
Vu la loi d'avenir pour l'agriculture, l'alimentation et la forêt n°2014-1170 du 13 octobre 2014,
Vu la loi de programmation relative à l'égalité réelle outre-mer et portant autres dispositions en matière sociale et économique du 28 février 2017,
Vu le décret 2015-713 du 22 juin 2015,
Vu le Code Rural et de la Pêche Maritime, notamment l'article L312-1 relatif au Schéma Directeur Régional des Exploitations Agricoles, les articles R 312-1 et suivants, les articles L 331-1 et suivants, les articles R 331-1 et suivants, l'article D371-7 du même code,
Vu le décret du 29 mai 2019 portant nomination de Jacques Billant, Préfet de la Région Réunion, Préfet de La Réunion,
Vu l'arrêté ministériel du 20 juillet 2015 fixant les modalités de calcul des équivalences par type de production, région naturelle ou territoire pour l'établissement du schéma directeur régional des exploitations agricoles,
Vu l'arrêté préfectoral n° 999 SG/DAAF du 03/05/2017 établissant le schéma directeur régional des exploitations agricoles de La Réunion,
Vu les arrêtés préfectoraux n° 800 du 24 avril 2017 portant désignation des membres de la section spécialisée du Comité d'Orientation Stratégique et de Développement Agricole (COSDA) de La Réunion, n° 2001 du 28 septembre 2017 et n° 241 du 12 février 2018 complétant l'arrêté fixant la création du COSDA et l'arrêté n° 1888 du 02 mai 2019 relatif à la mise à jour des membres du COSDA suite aux résultats des élections de la chambre d'agriculture du 31 janvier 2019,
Vu l'arrêté préfectoral n° 18 du 3 janvier 2020 portant délégation de signature,
Vu la décision de subdélégation de signature en date du 3 janvier 2020,
Vu l'avis rendu par le Comité d'Orientation Stratégique et de Développement Agricole (COSDA) en date du 11 février 2020

Considérant que le candidat a présenté un dossier répondant aux critères fixés par la réglementation notamment du fait de :

- l'attestation d'une capacité professionnelle répondant aux prescriptions prévues
- l'atteinte du seuil de viabilité économique fixé à 25 000 euros de production brute standard

DECIDE

ARTICLE 1 L'autorisation d'exploiter est **accordée** à Monsieur NAUCHE Christopher
Demeurant 6 Chemin Les Jacques - 97470 SAINT BENOIT

pour un terrain d'une superficie de 5,0000 ha
Références cadastrales 10BL0360 en partie (5 ha / 7,5301 ha) sur la commune de SAINT BENOIT


ARTICLE 2 - La présente autorisation sera périmée si le fonds n'a pas été mis en culture dans les limites prévues à l'article L 331-4 et suivants du Code Rural et de la Pêche Maritime.

ARTICLE 3 - Le terrain sera exploité sous réserve du respect de la réglementation relative aux droits du sol (Code de l'urbanisme, Code de l'environnement et Code forestier).

ARTICLE 4 - Monsieur le secrétaire général de la préfecture et monsieur le directeur de l'alimentation, de l'agriculture et de la forêt, sont chargés, chacun pour ce qui le concerne de l'exécution de la présente décision.

Saint-Pierre, le 11 février 2020

Pour le préfet et par délégation,
Le Chef du Pôle Installation, Contrôle des Structures, Emploi



Taos GENTIL

Cette décision peut être contestée dans les deux mois qui suivent sa notification si vous estimez qu'il a été fait une application incorrecte de la réglementation en vigueur, en précisant le point sur lequel porte votre contestation :

- par recours gracieux auprès de l'auteur de la décision ou hiérarchique adressé au Ministre de l'agriculture, de l'agroalimentaire et de la forêt. L'absence de réponse dans un délai de deux mois fait naître une décision implicite de rejet qui peut elle-même être déférée au tribunal administratif dans les deux mois suivants.
- par recours contentieux devant le tribunal administratif de Saint-Denis, Avenue de la Victoire - 97400 Saint-Denis.



PRÉFET DE LA RÉUNION

**Direction de l'alimentation,
de l'agriculture et de la forêt
Antenne sud
1 chemin de l'Irat
97410 Saint-Pierre
Service Economie Agricole et Filières**

**DECISION N° 2019-AE-829
Accordant autorisation d'exploiter**

**LE PREFET DE LA REUNION
chevalier de la Légion d'honneur,
officier de l'ordre national du Mérite**

Vu la loi du 19 mars 1946 érigeant en Départements la Guadeloupe, la Guyane, la Martinique et la Réunion, ainsi que les textes qui l'ont complétée ou modifiée,
Vu la loi d'avenir pour l'agriculture, l'alimentation et la forêt n°2014-1170 du 13 octobre 2014,
Vu la loi de programmation relative à l'égalité réelle outre-mer et portant autres dispositions en matière sociale et économique du 28 février 2017,
Vu le décret 2015-713 du 22 juin 2015,
Vu le Code Rural et de la Pêche Maritime, notamment l'article L312-1 relatif au Schéma Directeur Régional des Exploitations Agricoles, les articles R 312-1 et suivants, les articles L 331-1 et suivants, les articles R 331-1 et suivants, l'article D371-7 du même code,
Vu le décret du 29 mai 2019 portant nomination de Jacques Billant, Préfet de la Région Réunion, Préfet de La Réunion,
Vu l'arrêté ministériel du 20 juillet 2015 fixant les modalités de calcul des équivalences par type de production, région naturelle ou territoire pour l'établissement du schéma directeur régional des exploitations agricoles,
Vu l'arrêté préfectoral n° 999 SG/DAAF du 03/05/2017 établissant le schéma directeur régional des exploitations agricoles de La Réunion,
Vu les arrêtés préfectoraux n° 800 du 24 avril 2017 portant désignation des membres de la section spécialisée du Comité d'Orientation Stratégique et de Développement Agricole (COSDA) de La Réunion, n° 2001 du 28 septembre 2017 et n° 241 du 12 février 2018 complétant l'arrêté fixant la création du COSDA et l'arrêté n° 1888 du 02 mai 2019 relatif à la mise à jour des membres du COSDA suite aux résultats des élections de la chambre d'agriculture du 31 janvier 2019,
Vu l'arrêté préfectoral n° 18 du 3 janvier 2020 portant délégation de signature,
Vu la décision de subdélégation de signature en date du 3 janvier 2020,
Vu l'avis rendu par le Comité d'Orientation Stratégique et de Développement Agricole (COSDA) en date du 11 février 2020

Considérant que le candidat a présenté un dossier répondant aux critères fixés par la réglementation notamment du fait de :

- l'attestation d'une capacité professionnelle répondant aux prescriptions prévues
- l'atteinte du seuil de viabilité économique fixé à 25 000 euros de production brute standard

DECIDE

ARTICLE 1 L'autorisation d'exploiter est **accordée** à **Monsieur CELERINE Vincent**
Demeurant **Lotissement Ti Train Panon 1 - 24 rue Emile Thomas 97440 SAINT ANDRE**

pour un terrain d'une superficie de **3,3550 ha**
Références cadastrales **02AD0957 en partie (0,6260 ha / 5,7747 ha) ; 02AD0959 en partie (2,1130 ha / 3,2173 ha) ; 02AD0970 en partie (0,6160 ha / 1,9789 ha)** sur la commune de **BRAS PANON**


ARTICLE 2 - La présente autorisation sera périmée si le fonds n'a pas été mis en culture dans les limites prévues à l'article L 331-4 et suivants du Code Rural et de la Pêche Maritime.

ARTICLE 3 - Le terrain sera exploité sous réserve du respect de la réglementation relative aux droits du sol (Code de l'urbanisme, Code de l'environnement et Code forestier).

ARTICLE 4 - Monsieur le secrétaire général de la préfecture et monsieur le directeur de l'alimentation, de l'agriculture et de la forêt, sont chargés, chacun pour ce qui le concerne de l'exécution de la présente décision.

Saint-Pierre, le 11 février 2020

Pour le préfet et par délégation,
Le Chef du Pôle Installation, Contrôle des Structures, Emploi



Taos GENTIL

Cette décision peut être contestée dans les deux mois qui suivent sa notification si vous estimez qu'il a été fait une application incorrecte de la réglementation en vigueur, en précisant le point sur lequel porte votre contestation :

- *par recours gracieux auprès de l'auteur de la décision ou hiérarchique adressé au Ministre de l'agriculture, de l'agroalimentaire et de la forêt. L'absence de réponse dans un délai de deux mois fait naître une décision implicite de rejet qui peut elle-même être déférée au tribunal administratif dans les deux mois suivants.*
- *par recours contentieux devant le tribunal administratif de Saint-Denis, Avenue de la Victoire - 97400 Saint-Denis.*

PRÉFET DE LA RÉUNION

Direction de l'alimentation,
de l'agriculture et de la forêt
Antenne sud
1 chemin de l'Irat
97410 Saint-Pierre
Service Economie Agricole et Filières

DECISION N° 2019-AE-830
Accordant autorisation d'exploiter

LE PREFET DE LA REUNION
chevalier de la Légion d'honneur,
officier de l'ordre national du Mérite

Vu la loi du 19 mars 1946 érigeant en Départements la Guadeloupe, la Guyane, la Martinique et la Réunion, ainsi que les textes qui l'ont complétée ou modifiée,
Vu la loi d'avenir pour l'agriculture, l'alimentation et la forêt n°2014-1170 du 13 octobre 2014,
Vu la loi de programmation relative à l'égalité réelle outre-mer et portant autres dispositions en matière sociale et économique du 28 février 2017,
Vu le décret 2015-713 du 22 juin 2015,
Vu le Code Rural et de la Pêche Maritime, notamment l'article L312-1 relatif au Schéma Directeur Régional des Exploitations Agricoles, les articles R 312-1 et suivants, les articles L 331-1 et suivants, les articles R 331-1 et suivants, l'article D371-7 du même code,
Vu le décret du 29 mai 2019 portant nomination de Jacques Billant, Préfet de la Région Réunion, Préfet de La Réunion,
Vu l'arrêté ministériel du 20 juillet 2015 fixant les modalités de calcul des équivalences par type de production, région naturelle ou territoire pour l'établissement du schéma directeur régional des exploitations agricoles,
Vu l'arrêté préfectoral n° 999 SG/DAAF du 03/05/2017 établissant le schéma directeur régional des exploitations agricoles de La Réunion,
Vu les arrêtés préfectoraux n° 800 du 24 avril 2017 portant désignation des membres de la section spécialisée du Comité d'Orientation Stratégique et de Développement Agricole (COSDA) de La Réunion, n° 2001 du 28 septembre 2017 et n° 241 du 12 février 2018 complétant l'arrêté fixant la création du COSDA et l'arrêté n° 1888 du 02 mai 2019 relatif à la mise à jour des membres du COSDA suite aux résultats des élections de la chambre d'agriculture du 31 janvier 2019,
Vu l'arrêté préfectoral n° 18 du 3 janvier 2020 portant délégation de signature,
Vu la décision de subdélégation de signature en date du 3 janvier 2020,
Vu l'avis rendu par le Comité d'Orientation Stratégique et de Développement Agricole (COSDA) en date du 11 février 2020

Considérant que le candidat a présenté un dossier répondant aux critères fixés par la réglementation notamment du fait de :

- l'attestation d'une capacité professionnelle répondant aux prescriptions prévues
- l'atteinte du seuil de viabilité économique fixé à 25 000 euros de production brute standard

DECIDE

ARTICLE 1 L'autorisation d'exploiter est **accordée** à Monsieur **JALIA Julie**
Demeurant **455 Chemin Sainte Marguerite - 97437 SAINTE ANNE**
pour un terrain d'une superficie de **0,9339 ha**
Références cadastrales **10CK0223** sur la commune de **SAINT BENOIT**


ARTICLE 2 - La présente autorisation sera périmée si le fonds n'a pas été mis en culture dans les limites prévues à l'article L 331-4 et suivants du Code Rural et de la Pêche Maritime.

ARTICLE 3 - Le terrain sera exploité sous réserve du respect de la réglementation relative aux droits du sol (Code de l'urbanisme, Code de l'environnement et Code forestier).

ARTICLE 4 - Monsieur le secrétaire général de la préfecture et monsieur le directeur de l'alimentation, de l'agriculture et de la forêt, sont chargés, chacun pour ce qui le concerne de l'exécution de la présente décision.

Saint-Pierre, le 11 février 2020

Pour le préfet et par délégation,
Le Chef du Pôle Installation, Contrôle des Structures, Emploi



Taos GENTIL

Cette décision peut être contestée dans les deux mois qui suivent sa notification si vous estimez qu'il a été fait une application incorrecte de la réglementation en vigueur, en précisant le point sur lequel porte votre contestation :

- par recours gracieux auprès de l'auteur de la décision ou hiérarchique adressé au Ministre de l'agriculture, de l'agroalimentaire et de la forêt. L'absence de réponse dans un délai de deux mois fait naître une décision implicite de rejet qui peut elle-même être déférée au tribunal administratif dans les deux mois suivants.
- par recours contentieux devant le tribunal administratif de Saint-Denis, Avenue de la Victoire - 97400 Saint-Denis.



PRÉFET DE LA RÉUNION

**Direction de l'alimentation,
de l'agriculture et de la forêt
Antenne sud
1 chemin de l'Irat
97410 Saint-Pierre
Service Economie Agricole et Filières**

**DECISION N° 2019-AE-831
Accordant autorisation d'exploiter**

**LE PREFET DE LA REUNION
chevalier de la Légion d'honneur,
officier de l'ordre national du Mérite**

Vu la loi du 19 mars 1946 érigeant en Départements la Guadeloupe, la Guyane, la Martinique et la Réunion, ainsi que les textes qui l'ont complétée ou modifiée,
Vu la loi d'avenir pour l'agriculture, l'alimentation et la forêt n°2014-1170 du 13 octobre 2014,
Vu la loi de programmation relative à l'égalité réelle outre-mer et portant autres dispositions en matière sociale et économique du 28 février 2017,
Vu le décret 2015-713 du 22 juin 2015,
Vu le Code Rural et de la Pêche Maritime, notamment l'article L312-1 relatif au Schéma Directeur Régional des Exploitations Agricoles, les articles R 312-1 et suivants, les articles L 331-1 et suivants, les articles R 331-1 et suivants, l'article D371-7 du même code,
Vu le décret du 29 mai 2019 portant nomination de Jacques Billant, Préfet de la Région Réunion, Préfet de La Réunion,
Vu l'arrêté ministériel du 20 juillet 2015 fixant les modalités de calcul des équivalences par type de production, région naturelle ou territoire pour l'établissement du schéma directeur régional des exploitations agricoles,
Vu l'arrêté préfectoral n° 999 SG/DAAF du 03/05/2017 établissant le schéma directeur régional des exploitations agricoles de La Réunion,
Vu les arrêtés préfectoraux n° 800 du 24 avril 2017 portant désignation des membres de la section spécialisée du Comité d'Orientation Stratégique et de Développement Agricole (COSDA) de La Réunion, n° 2001 du 28 septembre 2017 et n° 241 du 12 février 2018 complétant l'arrêté fixant la création du COSDA et l'arrêté n° 1888 du 02 mai 2019 relatif à la mise à jour des membres du COSDA suite aux résultats des élections de la chambre d'agriculture du 31 janvier 2019,
Vu l'arrêté préfectoral n° 18 du 3 janvier 2020 portant délégation de signature,
Vu la décision de subdélégation de signature en date du 3 janvier 2020,
Vu l'avis rendu par le Comité d'Orientation Stratégique et de Développement Agricole (COSDA) en date du 11 février 2020

Considérant que le candidat a présenté un dossier répondant aux critères fixés par la réglementation notamment du fait de :

- l'attestation d'une capacité professionnelle répondant aux prescriptions prévues
- l'atteinte du seuil de viabilité économique fixé à 25 000 euros de production brute standard

DECIDE

ARTICLE 1 L'autorisation d'exploiter est **accordée** à **Monsieur JALIA Julie**
Demeurant **456 Chemin Sainte Marguerite - 97437 SAINTE ANNE**

pour un terrain d'une superficie de **1,3109 ha**
Références cadastrales **10CK0224** sur la commune de **SAINT BENOIT**

ARTICLE 2 - La présente autorisation sera périmée si le fonds n'a pas été mis en culture dans les limites prévues à l'article L 331-4 et suivants du Code Rural et de la Pêche Maritime.

ARTICLE 3 - Le terrain sera exploité sous réserve du respect de la réglementation relative aux droits du sol (Code de l'urbanisme, Code de l'environnement et Code forestier).

ARTICLE 4 - Monsieur le secrétaire général de la préfecture et monsieur le directeur de l'alimentation, de l'agriculture et de la forêt, sont chargés, chacun pour ce qui le concerne de l'exécution de la présente décision.

Saint-Pierre, le 11 février 2020

Pour le préfet et par délégation,
Le Chef du Pôle Installation, Contrôle des Structures, Emploi



Taos GENTIL

Cette décision peut être contestée dans les deux mois qui suivent sa notification si vous estimez qu'il a été fait une application incorrecte de la réglementation en vigueur, en précisant le point sur lequel porte votre contestation :

- *par recours gracieux auprès de l'auteur de la décision ou hiérarchique adressé au Ministre de l'agriculture, de l'agroalimentaire et de la forêt. L'absence de réponse dans un délai de deux mois fait naître une décision implicite de rejet qui peut elle-même être déférée au tribunal administratif dans les deux mois suivants.*
- *par recours contentieux devant le tribunal administratif de Saint-Denis, Avenue de la Victoire - 97400 Saint-Denis.*



PRÉFET DE LA RÉUNION

Direction de l'alimentation,
de l'agriculture et de la forêt
Antenne sud
1 chemin de l'Irat
97410 Saint-Pierre
Service Economie Agricole et Filières

DECISION N° 2019-AE-832
Accordant autorisation d'exploiter

LE PREFET DE LA REUNION
chevalier de la Légion d'honneur,
officier de l'ordre national du Mérite

Vu la loi du 19 mars 1946 érigeant en Départements la Guadeloupe, la Guyane, la Martinique et la Réunion, ainsi que les textes qui l'ont complétée ou modifiée,
Vu la loi d'avenir pour l'agriculture, l'alimentation et la forêt n°2014-1170 du 13 octobre 2014,
Vu la loi de programmation relative à l'égalité réelle outre-mer et portant autres dispositions en matière sociale et économique du 28 février 2017,
Vu le décret 2015-713 du 22 juin 2015,
Vu le Code Rural et de la Pêche Maritime, notamment l'article L312-1 relatif au Schéma Directeur Régional des Exploitations Agricoles, les articles R 312-1 et suivants, les articles L 331-1 et suivants, les articles R 331-1 et suivants, l'article D371-7 du même code,
Vu le décret du 29 mai 2019 portant nomination de Jacques Billant, Préfet de la Région Réunion, Préfet de La Réunion,
Vu l'arrêté ministériel du 20 juillet 2015 fixant les modalités de calcul des équivalences par type de production, région naturelle ou territoire pour l'établissement du schéma directeur régional des exploitations agricoles,
Vu l'arrêté préfectoral n° 999 SG/DAAF du 03/05/2017 établissant le schéma directeur régional des exploitations agricoles de La Réunion,
Vu les arrêtés préfectoraux n° 800 du 24 avril 2017 portant désignation des membres de la section spécialisée du Comité d'Orient Stratégique et de Développement Agricole (COSDA) de La Réunion, n° 2001 du 28 septembre 2017 et n° 241 du 12 février 2018 complétant l'arrêté fixant la création du COSDA et l'arrêté n° 1888 du 02 mai 2019 relatif à la mise à jour des membres du COSDA suite aux résultats des élections de la chambre d'agriculture du 31 janvier 2019,
Vu l'arrêté préfectoral n° 18 du 3 janvier 2020 portant délégation de signature,
Vu la décision de subdélégation de signature en date du 3 janvier 2020,
Vu l'avis rendu par le Comité d'Orient Stratégique et de Développement Agricole (COSDA) en date du 11 février 2020

Considérant que le candidat a présenté un dossier répondant aux critères fixés par la réglementation notamment du fait de :

- l'attestation d'une capacité professionnelle répondant aux prescriptions prévues
- l'atteinte du seuil de viabilité économique fixé à 25 000 euros de production brute standard

DECIDE

ARTICLE 1 L'autorisation d'exploiter est **accordée** à l' **EARL FGM avec 1 seul associé exploitant : MALLET Fabrice André Marie**
Demeurant **113 RN1 - Bois Blanc 97436 SAINT LEU**
pour un terrain d'une superficie de **9,6224 ha**
Références cadastrales **13BW0163 ; 13BW0206** sur la commune de **SAINT LEU**


ARTICLE 2 - La présente autorisation sera périmée si le fonds n'a pas été mis en culture dans les limites prévues à l'article L 331-4 et suivants du Code Rural et de la Pêche Maritime.

ARTICLE 3 - Le terrain sera exploité sous réserve du respect de la réglementation relative aux droits du sol (Code de l'urbanisme, Code de l'environnement et Code forestier).

ARTICLE 4 - Monsieur le secrétaire général de la préfecture et monsieur le directeur de l'alimentation, de l'agriculture et de la forêt, sont chargés, chacun pour ce qui le concerne de l'exécution de la présente décision.

Saint-Pierre, le 11 février 2020

Pour le préfet et par délégation,
Le Chef du Pôle Installation, Contrôle des Structures, Emploi



Taos GENTIL

Cette décision peut être contestée dans les deux mois qui suivent sa notification si vous estimez qu'il a été fait une application incorrecte de la réglementation en vigueur, en précisant le point sur lequel porte votre contestation :

- par recours gracieux auprès de l'auteur de la décision ou hiérarchique adressé au Ministre de l'agriculture, de l'agroalimentaire et de la forêt. L'absence de réponse dans un délai de deux mois fait naître une décision implicite de rejet qui peut elle-même être déférée au tribunal administratif dans les deux mois suivants.
- par recours contentieux devant le tribunal administratif de Saint-Denis, Avenue de la Victoire - 97400 Saint-Denis.



PRÉFET DE LA RÉUNION

Direction de l'alimentation,
de l'agriculture et de la forêt
Antenne sud
1 chemin de l'Irat
97410 Saint-Pierre
Service Economie Agricole et Filières

DECISION N° 2019-AE-833
Accordant autorisation d'exploiter

LE PREFET DE LA REUNION
chevalier de la Légion d'honneur,
officier de l'ordre national du Mérite

Vu la loi du 19 mars 1946 érigeant en Départements la Guadeloupe, la Guyane, la Martinique et la Réunion, ainsi que les textes qui l'ont complétée ou modifiée,
Vu la loi d'avenir pour l'agriculture, l'alimentation et la forêt n°2014-1170 du 13 octobre 2014,
Vu la loi de programmation relative à l'égalité réelle outre-mer et portant autres dispositions en matière sociale et économique du 28 février 2017,
Vu le décret 2015-713 du 22 juin 2015,
Vu le Code Rural et de la Pêche Maritime, notamment l'article L312-1 relatif au Schéma Directeur Régional des Exploitations Agricoles, les articles R 312-1 et suivants, les articles L 331-1 et suivants, les articles R 331-1 et suivants, l'article D371-7 du même code,
Vu le décret du 29 mai 2019 portant nomination de Jacques Billant, Préfet de la Région Réunion, Préfet de La Réunion,
Vu l'arrêté ministériel du 20 juillet 2015 fixant les modalités de calcul des équivalences par type de production, région naturelle ou territoire pour l'établissement du schéma directeur régional des exploitations agricoles,
Vu l'arrêté préfectoral n° 999 SG/DAAF du 03/05/2017 établissant le schéma directeur régional des exploitations agricoles de La Réunion,
Vu les arrêtés préfectoraux n° 800 du 24 avril 2017 portant désignation des membres de la section spécialisée du Comité d'Orientation Stratégique et de Développement Agricole (COSDA) de La Réunion, n° 2001 du 28 septembre 2017 et n° 241 du 12 février 2018 complétant l'arrêté fixant la création du COSDA et l'arrêté n° 1888 du 02 mai 2019 relatif à la mise à jour des membres du COSDA suite aux résultats des élections de la chambre d'agriculture du 31 janvier 2019,
Vu l'arrêté préfectoral n° 18 du 3 janvier 2020 portant délégation de signature,
Vu la décision de subdélégation de signature en date du 3 janvier 2020,
Vu l'avis rendu par le Comité d'Orientation Stratégique et de Développement Agricole (COSDA) en date du 11 février 2020

Considérant que le candidat a présenté un dossier répondant aux critères fixés par la réglementation notamment du fait de :

- l'attestation d'une capacité professionnelle répondant aux prescriptions prévues
- l'atteinte du seuil de viabilité économique fixé à 25 000 euros de production brute standard

DECIDE

ARTICLE 1 L'autorisation d'exploiter est **accordée** à l'EARL FGM avec 1 seul associé exploitant : **MALLET Fabrice André Marie**
Demeurant **113 RN1 - Bois Blanc 97436 SAINT LEU**

pour un terrain d'une superficie de **0,1433 ha**
Références cadastrales **12CT0316** sur la commune de **SAINT JOSEPH**

ARTICLE 2 - La présente autorisation sera périmée si le fonds n'a pas été mis en culture dans les limites prévues à l'article L 331-4 et suivants du Code Rural et de la Pêche Maritime.

ARTICLE 3 - Le terrain sera exploité sous réserve du respect de la réglementation relative aux droits du sol (Code de l'urbanisme, Code de l'environnement et Code forestier).

ARTICLE 4 - Monsieur le secrétaire général de la préfecture et monsieur le directeur de l'alimentation, de l'agriculture et de la forêt, sont chargés, chacun pour ce qui le concerne de l'exécution de la présente décision.

Saint-Pierre, le 11 février 2020

Pour le préfet et par délégation,
Le Chef du Pôle Installation, Contrôle des Structures, Emploi



Taos GENTIL

Cette décision peut être contestée dans les deux mois qui suivent sa notification si vous estimez qu'il a été fait une application incorrecte de la réglementation en vigueur, en précisant le point sur lequel porte votre contestation :

- par recours gracieux auprès de l'auteur de la décision ou hiérarchique adressé au Ministre de l'agriculture, de l'agroalimentaire et de la forêt. L'absence de réponse dans un délai de deux mois fait naître une décision implicite de rejet qui peut elle-même être déférée au tribunal administratif dans les deux mois suivants.
- par recours contentieux devant le tribunal administratif de Saint-Denis, Avenue de la Victoire - 97400 Saint-Denis.



PRÉFET DE LA RÉUNION

**Direction de l'alimentation,
de l'agriculture et de la forêt**
Antenne sud
1 chemin de l'Irat
97410 Saint-Pierre
Service Economie Agricole et Filières

DECISION N° 2019-AE-840
Accordant autorisation d'exploiter

LE PREFET DE LA REUNION
chevalier de la Légion d'honneur,
officier de l'ordre national du Mérite

Vu la loi du 19 mars 1946 érigeant en Départements la Guadeloupe, la Guyane, la Martinique et la Réunion, ainsi que les textes qui l'ont complétée ou modifiée,
Vu la loi d'avenir pour l'agriculture, l'alimentation et la forêt n°2014-1170 du 13 octobre 2014,
Vu la loi de programmation relative à l'égalité réelle outre-mer et portant autres dispositions en matière sociale et économique du 28 février 2017,
Vu le décret 2015-713 du 22 juin 2015,
Vu le Code Rural et de la Pêche Maritime, notamment l'article L312-1 relatif au Schéma Directeur Régional des Exploitations Agricoles, les articles R 312-1 et suivants, les articles L 331-1 et suivants, les articles R 331-1 et suivants, l'article D371-7 du même code,
Vu le décret du 29 mai 2019 portant nomination de Jacques Billant, Préfet de la Région Réunion, Préfet de La Réunion,
Vu l'arrêté ministériel du 20 juillet 2015 fixant les modalités de calcul des équivalences par type de production, région naturelle ou territoire pour l'établissement du schéma directeur régional des exploitations agricoles,
Vu l'arrêté préfectoral n° 999 SG/DAAF du 03/05/2017 établissant le schéma directeur régional des exploitations agricoles de La Réunion,
Vu les arrêtés préfectoraux n° 800 du 24 avril 2017 portant désignation des membres de la section spécialisée du Comité d'Orientation Stratégique et de Développement Agricole (COSDA) de La Réunion, n° 2001 du 28 septembre 2017 et n° 241 du 12 février 2018 complétant l'arrêté fixant la création du COSDA et l'arrêté n° 1888 du 02 mai 2019 relatif à la mise à jour des membres du COSDA suite aux résultats des élections de la chambre d'agriculture du 31 janvier 2019,
Vu l'arrêté préfectoral n° 18 du 3 janvier 2020 portant délégation de signature,
Vu la décision de subdélégation de signature en date du 3 janvier 2020,
Vu l'avis rendu par le Comité d'Orientation Stratégique et de Développement Agricole (COSDA) en date du 11 février 2020

Considérant que le candidat a présenté un dossier répondant aux critères fixés par la réglementation notamment du fait de :

- l'attestation d'une capacité professionnelle répondant aux prescriptions prévues
- l'atteinte du seuil de viabilité économique fixé à 25 000 euros de production brute standard

DECIDE

ARTICLE 1 L'autorisation d'exploiter est **accordée** à **Monsieur GRONDIN Jean Pascal Philippe**
Demeurant **5 Impasse des Eglantines - 97431 LA PLAINE DES PALMISTES**
pour un terrain d'une superficie de **6,4031 ha**
Références cadastrales **10BP0004 ; 10BP0005 ; 10BP0067** sur la commune de **SAINT BENOIT**


ARTICLE 2 - La présente autorisation sera périmée si le fonds n'a pas été mis en culture dans les limites prévues à l'article L 331-4 et suivants du Code Rural et de la Pêche Maritime.

ARTICLE 3 - Le terrain sera exploité sous réserve du respect de la réglementation relative aux droits du sol (Code de l'urbanisme, Code de l'environnement et Code forestier).

ARTICLE 4 - Monsieur le secrétaire général de la préfecture et monsieur le directeur de l'alimentation, de l'agriculture et de la forêt, sont chargés, chacun pour ce qui le concerne de l'exécution de la présente décision.

Saint-Pierre, le 11 février 2020

Pour le préfet et par délégation,
Le Chef du Pôle Installation, Contrôle des Structures, Emploi



Taos GENTIL

Cette décision peut être contestée dans les deux mois qui suivent sa notification si vous estimez qu'il a été fait une application incorrecte de la réglementation en vigueur, en précisant le point sur lequel porte votre contestation :

- par recours gracieux auprès de l'auteur de la décision ou hiérarchique adressé au Ministre de l'agriculture, de l'agroalimentaire et de la forêt. L'absence de réponse dans un délai de deux mois fait naître une décision implicite de rejet qui peut elle-même être déférée au tribunal administratif dans les deux mois suivants.
- par recours contentieux devant le tribunal administratif de Saint-Denis, Avenue de la Victoire - 97400 Saint-Denis.



PRÉFET DE LA RÉUNION

**Direction de l'alimentation,
de l'agriculture et de la forêt**
Antenne sud
1 chemin de l'Irat
97410 Saint-Pierre
Service Economie Agricole et Filières

DECISION N° 2019-AE-841
Accordant autorisation d'exploiter

LE PREFET DE LA REUNION
chevalier de la Légion d'honneur,
officier de l'ordre national du Mérite

Vu la loi du 19 mars 1946 érigeant en Départements la Guadeloupe, la Guyane, la Martinique et la Réunion, ainsi que les textes qui l'ont complétée ou modifiée,
Vu la loi d'avenir pour l'agriculture, l'alimentation et la forêt n°2014-1170 du 13 octobre 2014,
Vu la loi de programmation relative à l'égalité réelle outre-mer et portant autres dispositions en matière sociale et économique du 28 février 2017,
Vu le décret 2015-713 du 22 juin 2015,
Vu le Code Rural et de la Pêche Maritime, notamment l'article L312-1 relatif au Schéma Directeur Régional des Exploitations Agricoles, les articles R 312-1 et suivants, les articles L 331-1 et suivants, les articles R 331-1 et suivants, l'article D371-7 du même code,
Vu le décret du 29 mai 2019 portant nomination de Jacques Billant, Préfet de la Région Réunion, Préfet de La Réunion,
Vu l'arrêté ministériel du 20 juillet 2015 fixant les modalités de calcul des équivalences par type de production, région naturelle ou territoire pour l'établissement du schéma directeur régional des exploitations agricoles,
Vu l'arrêté préfectoral n° 999 SG/DAAF du 03/05/2017 établissant le schéma directeur régional des exploitations agricoles de La Réunion,
Vu les arrêtés préfectoraux n° 800 du 24 avril 2017 portant désignation des membres de la section spécialisée du Comité d'Orientation Stratégique et de Développement Agricole (COSDA) de La Réunion, n° 2001 du 28 septembre 2017 et n° 241 du 12 février 2018 complétant l'arrêté fixant la création du COSDA et l'arrêté n° 1888 du 02 mai 2019 relatif à la mise à jour des membres du COSDA suite aux résultats des élections de la chambre d'agriculture du 31 janvier 2019,
Vu l'arrêté préfectoral n° 18 du 3 janvier 2020 portant délégation de signature,
Vu la décision de subdélégation de signature en date du 3 janvier 2020,
Vu l'avis rendu par le Comité d'Orientation Stratégique et de Développement Agricole (COSDA) en date du 11 février 2020

Considérant que le candidat a présenté un dossier répondant aux critères fixés par la réglementation notamment du fait de :

- l'attestation d'une capacité professionnelle répondant aux prescriptions prévues
- l'atteinte du seuil de viabilité économique fixé à 25 000 euros de production brute standard

DECIDE

ARTICLE 1 L'autorisation d'exploiter est **accordée** à l' **EARL MAGOLAS avec 1 seule associée exploitante : CLAIN ép. LEGROS Murielle Thérèse**
Demeurant **177 Rue Routier de Grand Val - Bois Rouge 97438 SAINTE MARIE**
pour un terrain d'une superficie de **5,6821 ha**
Références cadastrales **09AK0547** sur la commune de **SAINT ANDRE**

ARTICLE 2 - La présente autorisation sera périmée si le fonds n'a pas été mis en culture dans les limites prévues à l'article L 331-4 et suivants du Code Rural et de la Pêche Maritime.

ARTICLE 3 - Le terrain sera exploité sous réserve du respect de la réglementation relative aux droits du sol (Code de l'urbanisme, Code de l'environnement et Code forestier).

ARTICLE 4 - Monsieur le secrétaire général de la préfecture et monsieur le directeur de l'alimentation, de l'agriculture et de la forêt, sont chargés, chacun pour ce qui le concerne de l'exécution de la présente décision.

Saint-Pierre, le 11 février 2020

Pour le préfet et par délégation,
Le Chef du Pôle Installation, Contrôle des Structures, Emploi



Taos GENTIL

Cette décision peut être contestée dans les deux mois qui suivent sa notification si vous estimez qu'il a été fait une application incorrecte de la réglementation en vigueur, en précisant le point sur lequel porte votre contestation :

- *par recours gracieux auprès de l'auteur de la décision ou hiérarchique adressé au Ministre de l'agriculture, de l'agroalimentaire et de la forêt. L'absence de réponse dans un délai de deux mois fait naître une décision implicite de rejet qui peut elle-même être déférée au tribunal administratif dans les deux mois suivants.*
- *par recours contentieux devant le tribunal administratif de Saint-Denis, Avenue de la Victoire - 97400 Saint-Denis.*



PRÉFET DE LA RÉUNION

**Direction de l'alimentation,
de l'agriculture et de la forêt**
Antenne sud
1 chemin de l'Irat
97410 Saint-Pierre
Service Economie Agricole et Filières

DECISION N° 2019-AE-841 a
Accordant autorisation d'exploiter

LE PREFET DE LA REUNION
chevalier de la Légion d'honneur,
officier de l'ordre national du Mérite

Vu la loi du 19 mars 1946 érigeant en Départements la Guadeloupe, la Guyane, la Martinique et la Réunion, ainsi que les textes qui l'ont complétée ou modifiée,
Vu la loi d'avenir pour l'agriculture, l'alimentation et la forêt n°2014-1170 du 13 octobre 2014,
Vu la loi de programmation relative à l'égalité réelle outre-mer et portant autres dispositions en matière sociale et économique du 28 février 2017,
Vu le décret 2015-713 du 22 juin 2015,
Vu le Code Rural et de la Pêche Maritime, notamment l'article L312-1 relatif au Schéma Directeur Régional des Exploitations Agricoles, les articles R 312-1 et suivants, les articles L 331-1 et suivants, les articles R 331-1 et suivants, l'article D371-7 du même code,
Vu le décret du 29 mai 2019 portant nomination de Jacques Billant, Préfet de la Région Réunion, Préfet de La Réunion,
Vu l'arrêté ministériel du 20 juillet 2015 fixant les modalités de calcul des équivalences par type de production, région naturelle ou territoire pour l'établissement du schéma directeur régional des exploitations agricoles,
Vu l'arrêté préfectoral n° 999 SG/DAAF du 03/05/2017 établissant le schéma directeur régional des exploitations agricoles de La Réunion,
Vu les arrêtés préfectoraux n° 800 du 24 avril 2017 portant désignation des membres de la section spécialisée du Comité d'Orientation Stratégique et de Développement Agricole (COSDA) de La Réunion, n° 2001 du 28 septembre 2017 et n° 241 du 12 février 2018 complétant l'arrêté fixant la création du COSDA et l'arrêté n° 1888 du 02 mai 2019 relatif à la mise à jour des membres du COSDA suite aux résultats des élections de la chambre d'agriculture du 31 janvier 2019,
Vu l'arrêté préfectoral n° 18 du 3 janvier 2020 portant délégation de signature,
Vu la décision de subdélégation de signature en date du 3 janvier 2020,
Vu l'avis rendu par le Comité d'Orientation Stratégique et de Développement Agricole (COSDA) en date du 11 février 2020

Considérant que le candidat a présenté un dossier répondant aux critères fixés par la réglementation notamment du fait de :

- l'attestation d'une capacité professionnelle répondant aux prescriptions prévues
- l'atteinte du seuil de viabilité économique fixé à 25 000 euros de production brute standard

DECIDE

ARTICLE 1 L'autorisation d'exploiter est **accordée** à **Monsieur ROBERT Yann**
Demeurant **1020 Chemin de L'étang - 97440 SAINT ANDRE**
pour un terrain d'une superficie de **5,6821 ha**
Références cadastrales **09AK0547** sur la commune de **SAINT ANDRE**

ARTICLE 2 - La présente autorisation sera périmée si le fonds n'a pas été mis en culture dans les limites prévues à l'article L 331-4 et suivants du Code Rural et de la Pêche Maritime.

ARTICLE 3 - Le terrain sera exploité sous réserve du respect de la réglementation relative aux droits du sol (Code de l'urbanisme, Code de l'environnement et Code forestier).

ARTICLE 4 - Monsieur le secrétaire général de la préfecture et monsieur le directeur de l'alimentation, de l'agriculture et de la forêt, sont chargés, chacun pour ce qui le concerne de l'exécution de la présente décision.

Saint-Pierre, le 11 février 2020

Pour le préfet et par délégation,
Le Chef du Pôle Installation, Contrôle des Structures, Emploi



Taos GENTIL

Cette décision peut être contestée dans les deux mois qui suivent sa notification si vous estimez qu'il a été fait une application incorrecte de la réglementation en vigueur, en précisant le point sur lequel porte votre contestation :

- par recours gracieux auprès de l'auteur de la décision ou hiérarchique adressé au Ministre de l'agriculture, de l'agroalimentaire et de la forêt. L'absence de réponse dans un délai de deux mois fait naître une décision implicite de rejet qui peut elle-même être déférée au tribunal administratif dans les deux mois suivants.
- par recours contentieux devant le tribunal administratif de Saint-Denis, Avenue de la Victoire - 97400 Saint-Denis.



PRÉFET DE LA RÉUNION

Direction de l'alimentation,
de l'agriculture et de la forêt
Antenne sud
1 chemin de l'Irat
97410 Saint-Pierre
Service Economie Agricole et Filières

DECISION N° 2019-AE-842
Accordant autorisation d'exploiter

LE PREFET DE LA REUNION
chevalier de la Légion d'honneur,
officier de l'ordre national du Mérite

Vu la loi du 19 mars 1946 érigeant en Départements la Guadeloupe, la Guyane, la Martinique et la Réunion, ainsi que les textes qui l'ont complétée ou modifiée,
Vu la loi d'avenir pour l'agriculture, l'alimentation et la forêt n°2014-1170 du 13 octobre 2014,
Vu la loi de programmation relative à l'égalité réelle outre-mer et portant autres dispositions en matière sociale et économique du 28 février 2017,
Vu le décret 2015-713 du 22 juin 2015,
Vu le Code Rural et de la Pêche Maritime, notamment l'article L312-1 relatif au Schéma Directeur Régional des Exploitations Agricoles, les articles R 312-1 et suivants, les articles L 331-1 et suivants, les articles R 331-1 et suivants, l'article D371-7 du même code,
Vu le décret du 29 mai 2019 portant nomination de Jacques Billant, Préfet de la Région Réunion, Préfet de La Réunion,
Vu l'arrêté ministériel du 20 juillet 2015 fixant les modalités de calcul des équivalences par type de production, région naturelle ou territoire pour l'établissement du schéma directeur régional des exploitations agricoles,
Vu l'arrêté préfectoral n° 999 SG/DAAF du 03/05/2017 établissant le schéma directeur régional des exploitations agricoles de La Réunion,
Vu les arrêtés préfectoraux n° 800 du 24 avril 2017 portant désignation des membres de la section spécialisée du Comité d'Orientatation Stratégique et de Développement Agricole (COSDA) de La Réunion, n° 2001 du 28 septembre 2017 et n° 241 du 12 février 2018 complétant l'arrêté fixant la création du COSDA et l'arrêté n° 1888 du 02 mai 2019 relatif à la mise à jour des membres du COSDA suite aux résultats des élections de la chambre d'agriculture du 31 janvier 2019,
Vu l'arrêté préfectoral n° 18 du 3 janvier 2020 portant délégation de signature,
Vu la décision de subdélégation de signature en date du 3 janvier 2020,
Vu l'avis rendu par le Comité d'Orientatation Stratégique et de Développement Agricole (COSDA) en date du 11 février 2020

Considérant que le candidat a présenté un dossier répondant aux critères fixés par la réglementation notamment du fait de :

- l'attestation d'une capacité professionnelle répondant aux prescriptions prévues
- l'atteinte du seuil de viabilité économique fixé à 25 000 euros de production brute standard

DECIDE

ARTICLE 1 L'autorisation d'exploiter est **accordée** à **Monsieur MOUNIATA Augustin Charles Armand**
Demeurant **267 Bis CD 41 - Ravine à Malheur 97419 LA POSSESSION**
pour un terrain d'une superficie de **3,6040 ha**
Références cadastrales **23AE0480** sur la commune de **TROIS BASSIN**

ARTICLE 2 - La présente autorisation sera périmée si le fonds n'a pas été mis en culture dans les limites prévues à l'article L 331-4 et suivants du Code Rural et de la Pêche Maritime.

ARTICLE 3 - Le terrain sera exploité sous réserve du respect de la réglementation relative aux droits du sol (Code de l'urbanisme, Code de l'environnement et Code forestier).

ARTICLE 4 - Monsieur le secrétaire général de la préfecture et monsieur le directeur de l'alimentation, de l'agriculture et de la forêt, sont chargés, chacun pour ce qui le concerne de l'exécution de la présente décision.

Saint-Pierre, le 11 février 2020

Pour le préfet et par délégation,
Le Chef du Pôle Installation, Contrôle des Structures, Emploi



Taos GENTIL

Cette décision peut être contestée dans les deux mois qui suivent sa notification si vous estimez qu'il a été fait une application incorrecte de la réglementation en vigueur, en précisant le point sur lequel porte votre contestation :

- par recours gracieux auprès de l'auteur de la décision ou hiérarchique adressé au Ministre de l'agriculture, de l'agroalimentaire et de la forêt. L'absence de réponse dans un délai de deux mois fait naître une décision implicite de rejet qui peut elle-même être déférée au tribunal administratif dans les deux mois suivants.
- par recours contentieux devant le tribunal administratif de Saint-Denis, Avenue de la Victoire - 97400 Saint-Denis.

PRÉFET DE LA RÉUNION

Direction de l'alimentation,
de l'agriculture et de la forêt
Antenne sud
1 chemin de l'Irat
97410 Saint-Pierre
Service Economie Agricole et Filières

DECISION N° 2019-AE-843
Accordant autorisation d'exploiter

LE PREFET DE LA REUNION
chevalier de la Légion d'honneur,
officier de l'ordre national du Mérite

Vu la loi du 19 mars 1946 érigeant en Départements la Guadeloupe, la Guyane, la Martinique et la Réunion, ainsi que les textes qui l'ont complétée ou modifiée,
Vu la loi d'avenir pour l'agriculture, l'alimentation et la forêt n°2014-1170 du 13 octobre 2014,
Vu la loi de programmation relative à l'égalité réelle outre-mer et portant autres dispositions en matière sociale et économique du 28 février 2017,
Vu le décret 2015-713 du 22 juin 2015,
Vu le Code Rural et de la Pêche Maritime, notamment l'article L312-1 relatif au Schéma Directeur Régional des Exploitations Agricoles, les articles R 312-1 et suivants, les articles L 331-1 et suivants, les articles R 331-1 et suivants, l'article D371-7 du même code,
Vu le décret du 29 mai 2019 portant nomination de Jacques Billant, Préfet de la Région Réunion, Préfet de La Réunion,
Vu l'arrêté ministériel du 20 juillet 2015 fixant les modalités de calcul des équivalences par type de production, région naturelle ou territoire pour l'établissement du schéma directeur régional des exploitations agricoles,
Vu l'arrêté préfectoral n° 999 SG/DAAF du 03/05/2017 établissant le schéma directeur régional des exploitations agricoles de La Réunion,
Vu les arrêtés préfectoraux n° 800 du 24 avril 2017 portant désignation des membres de la section spécialisée du Comité d'Orientation Stratégique et de Développement Agricole (COSDA) de La Réunion, n° 2001 du 28 septembre 2017 et n° 241 du 12 février 2018 complétant l'arrêté fixant la création du COSDA et l'arrêté n° 1888 du 02 mai 2019 relatif à la mise à jour des membres du COSDA suite aux résultats des élections de la chambre d'agriculture du 31 janvier 2019,
Vu l'arrêté préfectoral n° 18 du 3 janvier 2020 portant délégation de signature,
Vu la décision de subdélégation de signature en date du 3 janvier 2020,
Vu l'avis rendu par le Comité d'Orientation Stratégique et de Développement Agricole (COSDA) en date du 11 février 2020

Considérant que le candidat a présenté un dossier répondant aux critères fixés par la réglementation notamment du fait de :

- l'attestation d'une capacité professionnelle répondant aux prescriptions prévues
- l'atteinte du seuil de viabilité économique fixé à 25 000 euros de production brute standard

DECIDE

ARTICLE 1 L'autorisation d'exploiter est **accordée** à la SARL LE PONEY VERT 1 seule associée exploitante FLEURIE ép. EMERENTIENNE Béatrice Marie-Georges
Demeurant 143 chemin des Roses - Villèle 97435 SAINT GILLES LES HAUTS
pour un terrain d'une superficie de 0,4477 ha
Références cadastrales 15DL0100 ; 15DL0134 sur la commune de SAINT PAUL


ARTICLE 2 - La présente autorisation sera périmée si le fonds n'a pas été mis en culture dans les limites prévues à l'article L 331-4 et suivants du Code Rural et de la Pêche Maritime.

ARTICLE 3 - Le terrain sera exploité sous réserve du respect de la réglementation relative aux droits du sol (Code de l'urbanisme, Code de l'environnement et Code forestier).

ARTICLE 4 - Monsieur le secrétaire général de la préfecture et monsieur le directeur de l'alimentation, de l'agriculture et de la forêt, sont chargés, chacun pour ce qui le concerne de l'exécution de la présente décision.

Saint-Pierre, le 11 février 2020

Pour le préfet et par délégation,
Le Chef du Pôle Installation, Contrôle des Structures, Emploi



Taos GENTIL

Cette décision peut être contestée dans les deux mois qui suivent sa notification si vous estimez qu'il a été fait une application incorrecte de la réglementation en vigueur, en précisant le point sur lequel porte votre contestation :

- par recours gracieux auprès de l'auteur de la décision ou hiérarchique adressé au Ministre de l'agriculture, de l'agroalimentaire et de la forêt. L'absence de réponse dans un délai de deux mois fait naître une décision implicite de rejet qui peut elle-même être déférée au tribunal administratif dans les deux mois suivants.
- par recours contentieux devant le tribunal administratif de Saint-Denis, Avenue de la Victoire - 97400 Saint-Denis.

PRÉFET DE LA RÉUNION

Direction de l'alimentation,
de l'agriculture et de la forêt
Antenne sud
1 chemin de l'Irat
97410 Saint-Pierre
Service Economie Agricole et Filières

DECISION N° 2019-AE-844
Accordant autorisation d'exploiter

LE PREFET DE LA REUNION
chevalier de la Légion d'honneur,
officier de l'ordre national du Mérite

Vu la loi du 19 mars 1946 érigeant en Départements la Guadeloupe, la Guyane, la Martinique et la Réunion, ainsi que les textes qui l'ont complétée ou modifiée,
Vu la loi d'avenir pour l'agriculture, l'alimentation et la forêt n°2014-1170 du 13 octobre 2014,
Vu la loi de programmation relative à l'égalité réelle outre-mer et portant autres dispositions en matière sociale et économique du 28 février 2017,
Vu le décret 2015-713 du 22 juin 2015,
Vu le Code Rural et de la Pêche Maritime, notamment l'article L312-1 relatif au Schéma Directeur Régional des Exploitations Agricoles, les articles R 312-1 et suivants, les articles L 331-1 et suivants, les articles R 331-1 et suivants, l'article D371-7 du même code,
Vu le décret du 29 mai 2019 portant nomination de Jacques Billant, Préfet de la Région Réunion, Préfet de La Réunion,
Vu l'arrêté ministériel du 20 juillet 2015 fixant les modalités de calcul des équivalences par type de production, région naturelle ou territoire pour l'établissement du schéma directeur régional des exploitations agricoles,
Vu l'arrêté préfectoral n° 999 SG/DAAF du 03/05/2017 établissant le schéma directeur régional des exploitations agricoles de La Réunion,
Vu les arrêtés préfectoraux n° 800 du 24 avril 2017 portant désignation des membres de la section spécialisée du Comité d'Orientation Stratégique et de Développement Agricole (COSDA) de La Réunion, n° 2001 du 28 septembre 2017 et n° 241 du 12 février 2018 complétant l'arrêté fixant la création du COSDA et l'arrêté n° 1888 du 02 mai 2019 relatif à la mise à jour des membres du COSDA suite aux résultats des élections de la chambre d'agriculture du 31 janvier 2019,
Vu l'arrêté préfectoral n° 18 du 3 janvier 2020 portant délégation de signature,
Vu la décision de subdélégation de signature en date du 3 janvier 2020,
Vu l'avis rendu par le Comité d'Orientation Stratégique et de Développement Agricole (COSDA) en date du 11 février 2020

Considérant que le candidat a présenté un dossier répondant aux critères fixés par la réglementation notamment du fait de :

- l'attestation d'une capacité professionnelle répondant aux prescriptions prévues
- l'atteinte du seuil de viabilité économique fixé à 25 000 euros de production brute standard

DECIDE

ARTICLE 1 L'autorisation d'exploiter est **accordée** à la SARL LE PONEY VERT 1 seule associée exploitante FLEURIE ép. EMERENTIENNE Béatrice Marie-Georges
Demeurant 143 chemin des Roses - Villèle 97435 SAINT GILLES LES HAUTS
pour un terrain d'une superficie de 1,8177 ha
Références cadastrales 15DL0047 ; 15DL0109 sur la commune de SAINT PAUL

ARTICLE 2 - La présente autorisation sera périmée si le fonds n'a pas été mis en culture dans les limites prévues à l'article L 331-4 et suivants du Code Rural et de la Pêche Maritime.

ARTICLE 3 - Le terrain sera exploité sous réserve du respect de la réglementation relative aux droits du sol (Code de l'urbanisme, Code de l'environnement et Code forestier).

ARTICLE 4 - Monsieur le secrétaire général de la préfecture et monsieur le directeur de l'alimentation, de l'agriculture et de la forêt, sont chargés, chacun pour ce qui le concerne de l'exécution de la présente décision.

Saint-Pierre, le 11 février 2020

Pour le préfet et par délégation,
Le Chef du Pôle Installation, Contrôle des Structures, Emploi



Taos GENTIL

Cette décision peut être contestée dans les deux mois qui suivent sa notification si vous estimez qu'il a été fait une application incorrecte de la réglementation en vigueur, en précisant le point sur lequel porte votre contestation :

- par recours gracieux auprès de l'auteur de la décision ou hiérarchique adressé au Ministre de l'agriculture, de l'agroalimentaire et de la forêt. L'absence de réponse dans un délai de deux mois fait naître une décision implicite de rejet qui peut elle-même être déférée au tribunal administratif dans les deux mois suivants.
- par recours contentieux devant le tribunal administratif de Saint-Denis, Avenue de la Victoire - 97400 Saint-Denis.

PRÉFET DE LA RÉUNION

Direction de l'alimentation,
de l'agriculture et de la forêt
Antenne sud
1 chemin de l'Irat
97410 Saint-Pierre
Service Economie Agricole et Filières

DECISION N° 2019-AE-845
Accordant autorisation d'exploiter

LE PREFET DE LA REUNION
chevalier de la Légion d'honneur,
officier de l'ordre national du Mérite

Vu la loi du 19 mars 1946 érigeant en Départements la Guadeloupe, la Guyane, la Martinique et la Réunion, ainsi que les textes qui l'ont complétée ou modifiée,
Vu la loi d'avenir pour l'agriculture, l'alimentation et la forêt n°2014-1170 du 13 octobre 2014,
Vu la loi de programmation relative à l'égalité réelle outre-mer et portant autres dispositions en matière sociale et économique du 28 février 2017,
Vu le décret 2015-713 du 22 juin 2015,
Vu le Code Rural et de la Pêche Maritime, notamment l'article L312-1 relatif au Schéma Directeur Régional des Exploitations Agricoles, les articles R 312-1 et suivants, les articles L 331-1 et suivants, les articles R 331-1 et suivants, l'article D371-7 du même code,
Vu le décret du 29 mai 2019 portant nomination de Jacques Billant, Préfet de la Région Réunion, Préfet de La Réunion,
Vu l'arrêté ministériel du 20 juillet 2015 fixant les modalités de calcul des équivalences par type de production, région naturelle ou territoire pour l'établissement du schéma directeur régional des exploitations agricoles,
Vu l'arrêté préfectoral n° 999 SG/DAAF du 03/05/2017 établissant le schéma directeur régional des exploitations agricoles de La Réunion,
Vu les arrêtés préfectoraux n° 800 du 24 avril 2017 portant désignation des membres de la section spécialisée du Comité d'Orientation Stratégique et de Développement Agricole (COSDA) de La Réunion, n° 2001 du 28 septembre 2017 et n° 241 du 12 février 2018 complétant l'arrêté fixant la création du COSDA et l'arrêté n° 1888 du 02 mai 2019 relatif à la mise à jour des membres du COSDA suite aux résultats des élections de la chambre d'agriculture du 31 janvier 2019,
Vu l'arrêté préfectoral n° 18 du 3 janvier 2020 portant délégation de signature,
Vu la décision de subdélégation de signature en date du 3 janvier 2020,
Vu l'avis rendu par le Comité d'Orientation Stratégique et de Développement Agricole (COSDA) en date du 11 février 2020

Considérant que le candidat a présenté un dossier répondant aux critères fixés par la réglementation notamment du fait de :

- l'attestation d'une capacité professionnelle répondant aux prescriptions prévues
- l'atteinte du seuil de viabilité économique fixé à 25 000 euros de production brute standard

DECIDE

ARTICLE 1 L'autorisation d'exploiter est **accordée** à Monsieur **BOYER Fabien Jean Jacques**
Demeurant **18 Chemin Sarda Garriga - Deux Rives 97441 SAINTE SUZANNE**

pour un terrain d'une superficie de **8,4000 ha**
Références cadastrales **09BN0020 ; 09BN0021 ; 09BN0097** sur la commune de **SAINT ANDRE**


ARTICLE 2 - La présente autorisation sera périmée si le fonds n'a pas été mis en culture dans les limites prévues à l'article L 331-4 et suivants du Code Rural et de la Pêche Maritime.

ARTICLE 3 - Le terrain sera exploité sous réserve du respect de la réglementation relative aux droits du sol (Code de l'urbanisme, Code de l'environnement et Code forestier).

ARTICLE 4 - Monsieur le secrétaire général de la préfecture et monsieur le directeur de l'alimentation, de l'agriculture et de la forêt, sont chargés, chacun pour ce qui le concerne de l'exécution de la présente décision.

Saint-Pierre, le 11 février 2020

Pour le préfet et par délégation,
Le Chef du Pôle Installation, Contrôle des Structures, Emploi



Taos GENTIL

Cette décision peut être contestée dans les deux mois qui suivent sa notification si vous estimez qu'il a été fait une application incorrecte de la réglementation en vigueur, en précisant le point sur lequel porte votre contestation :

- par recours gracieux auprès de l'auteur de la décision ou hiérarchique adressé au Ministre de l'agriculture, de l'agroalimentaire et de la forêt. L'absence de réponse dans un délai de deux mois fait naître une décision implicite de rejet qui peut elle-même être déférée au tribunal administratif dans les deux mois suivants.
- par recours contentieux devant le tribunal administratif de Saint-Denis, Avenue de la Victoire - 97400 Saint-Denis.



PRÉFET DE LA RÉUNION

Direction de l'alimentation,
de l'agriculture et de la forêt
Antenne sud
1 chemin de l'Irat
97410 Saint-Pierre
Service Economie Agricole et Filières

DECISION N° 2019-AE-846
Accordant autorisation d'exploiter

LE PREFET DE LA REUNION
chevalier de la Légion d'honneur,
officier de l'ordre national du Mérite

Vu la loi du 19 mars 1946 érigeant en Départements la Guadeloupe, la Guyane, la Martinique et la Réunion, ainsi que les textes qui l'ont complétée ou modifiée,
Vu la loi d'avenir pour l'agriculture, l'alimentation et la forêt n°2014-1170 du 13 octobre 2014,
Vu la loi de programmation relative à l'égalité réelle outre-mer et portant autres dispositions en matière sociale et économique du 28 février 2017,
Vu le décret 2015-713 du 22 juin 2015,
Vu le Code Rural et de la Pêche Maritime, notamment l'article L312-1 relatif au Schéma Directeur Régional des Exploitations Agricoles, les articles R 312-1 et suivants, les articles L 331-1 et suivants, les articles R 331-1 et suivants, l'article D371-7 du même code,
Vu le décret du 29 mai 2019 portant nomination de Jacques Billant, Préfet de la Région Réunion, Préfet de La Réunion,
Vu l'arrêté ministériel du 20 juillet 2015 fixant les modalités de calcul des équivalences par type de production, région naturelle ou territoire pour l'établissement du schéma directeur régional des exploitations agricoles,
Vu l'arrêté préfectoral n° 999 SG/DAAF du 03/05/2017 établissant le schéma directeur régional des exploitations agricoles de La Réunion,
Vu les arrêtés préfectoraux n° 800 du 24 avril 2017 portant désignation des membres de la section spécialisée du Comité d'OrientatIon Stratégique et de Développement Agricole (COSDA) de La Réunion, n° 2001 du 28 septembre 2017 et n° 241 du 12 février 2018 complétant l'arrêté fixant la création du COSDA et l'arrêté n° 1888 du 02 mai 2019 relatif à la mise à jour des membres du COSDA suite aux résultats des élections de la chambre d'agriculture du 31 janvier 2019,
Vu l'arrêté préfectoral n° 18 du 3 janvier 2020 portant délégation de signature,
Vu la décision de subdélégation de signature en date du 3 janvier 2020,
Vu l'avis rendu par le Comité d'OrientatIon Stratégique et de Développement Agricole (COSDA) en date du 11 février 2020

Considérant que le candidat a présenté un dossier répondant aux critères fixés par la réglementation notamment du fait de :

- l'attestation d'une capacité professionnelle répondant aux prescriptions prévues
- l'atteinte du seuil de viabilité économique fixé à 25 000 euros de production brute standard

DECIDE

ARTICLE 1 L'autorisation d'exploiter est **accordée** à Monsieur **BOYER Fabien Jean Jacques**
Demeurant **18 Chemin Sarda Garriga - Deux Rives 97441 SAINTE SUZANNE**

pour un terrain d'une superficie de **1,5500 ha**
Références cadastrales **20AT0050 en partie (1,55 ha / 3,0125 ha)** sur la commune de **SAINTE SUZANNE**

ARTICLE 2 - La présente autorisation sera périmée si le fonds n'a pas été mis en culture dans les limites prévues à l'article L 331-4 et suivants du Code Rural et de la Pêche Maritime.

ARTICLE 3 - Le terrain sera exploité sous réserve du respect de la réglementation relative aux droits du sol (Code de l'urbanisme, Code de l'environnement et Code forestier).

ARTICLE 4 - Monsieur le secrétaire général de la préfecture et monsieur le directeur de l'alimentation, de l'agriculture et de la forêt, sont chargés, chacun pour ce qui le concerne de l'exécution de la présente décision.

Saint-Pierre, le 11 février 2020

Pour le préfet et par délégation,
Le Chef du Pôle Installation, Contrôle des Structures, Emploi



T. Gentil
Taos GENTIL

Cette décision peut être contestée dans les deux mois qui suivent sa notification si vous estimez qu'il a été fait une application incorrecte de la réglementation en vigueur, en précisant le point sur lequel porte votre contestation :

- par recours gracieux auprès de l'auteur de la décision ou hiérarchique adressé au Ministre de l'agriculture, de l'agroalimentaire et de la forêt. L'absence de réponse dans un délai de deux mois fait naître une décision implicite de rejet qui peut elle-même être déférée au tribunal administratif dans les deux mois suivants.
- par recours contentieux devant le tribunal administratif de Saint-Denis, Avenue de la Victoire - 97400 Saint-Denis.

PRÉFET DE LA RÉUNION

Direction de l'alimentation,
de l'agriculture et de la forêt
Antenne sud
1 chemin de l'Irat
97410 Saint-Pierre
Service Economie Agricole et Filières

DECISION N° 2019-AE-847
Accordant autorisation d'exploiter

LE PREFET DE LA REUNION
chevalier de la Légion d'honneur,
officier de l'ordre national du Mérite

Vu la loi du 19 mars 1946 érigeant en Départements la Guadeloupe, la Guyane, la Martinique et la Réunion, ainsi que les textes qui l'ont complétée ou modifiée,
Vu la loi d'avenir pour l'agriculture, l'alimentation et la forêt n°2014-1170 du 13 octobre 2014,
Vu la loi de programmation relative à l'égalité réelle outre-mer et portant autres dispositions en matière sociale et économique du 28 février 2017,
Vu le décret 2015-713 du 22 juin 2015,
Vu le Code Rural et de la Pêche Maritime, notamment l'article L312-1 relatif au Schéma Directeur Régional des Exploitations Agricoles, les articles R 312-1 et suivants, les articles L 331-1 et suivants, les articles R 331-1 et suivants, l'article D371-7 du même code,
Vu le décret du 29 mai 2019 portant nomination de Jacques Billant, Préfet de la Région Réunion, Préfet de La Réunion,
Vu l'arrêté ministériel du 20 juillet 2015 fixant les modalités de calcul des équivalences par type de production, région naturelle ou territoire pour l'établissement du schéma directeur régional des exploitations agricoles,
Vu l'arrêté préfectoral n° 999 SG/DAAF du 03/05/2017 établissant le schéma directeur régional des exploitations agricoles de La Réunion,
Vu les arrêtés préfectoraux n° 800 du 24 avril 2017 portant désignation des membres de la section spécialisée du Comité d'Orientation Stratégique et de Développement Agricole (COSDA) de La Réunion, n° 2001 du 28 septembre 2017 et n° 241 du 12 février 2018 complétant l'arrêté fixant la création du COSDA et l'arrêté n° 1888 du 02 mai 2019 relatif à la mise à jour des membres du COSDA suite aux résultats des élections de la chambre d'agriculture du 31 janvier 2019,
Vu l'arrêté préfectoral n° 18 du 3 janvier 2020 portant délégation de signature,
Vu la décision de subdélégation de signature en date du 3 janvier 2020,
Vu l'avis rendu par le Comité d'Orientation Stratégique et de Développement Agricole (COSDA) en date du 11 février 2020

Considérant que le candidat a présenté un dossier répondant aux critères fixés par la réglementation notamment du fait de :

- l'attestation d'une capacité professionnelle répondant aux prescriptions prévues
- l'atteinte du seuil de viabilité économique fixé à 25 000 euros de production brute standard

DECIDE

ARTICLE 1 L'autorisation d'exploiter est **accordée** à Monsieur **BOYER Fabien Jean Jacques**
Demeurant **18 Chemin Sarda Garriga - Deux Rives 97441 SAINTE SUZANNE**

pour un terrain d'une superficie de **9,2700 ha**
Références cadastrales **18AI0254 en partie ; 18AI0255 en partie ; 18AI0258 en partie ; 18AK0041 en partie ; 10AK0050 en partie; 18AK0052 en partie ; 18AK0058 en partie ; 18AK0059 en partie ; soit un total de 9,27 ha / 64,0265 ha** sur la commune de **SAINTE MARIE**

ARTICLE 2 - La présente autorisation sera périmée si le fonds n'a pas été mis en culture dans les limites prévues à l'article L 331-4 et suivants du Code Rural et de la Pêche Maritime.

ARTICLE 3 - Le terrain sera exploité sous réserve du respect de la réglementation relative aux droits du sol (Code de l'urbanisme, Code de l'environnement et Code forestier).

ARTICLE 4 - Monsieur le secrétaire général de la préfecture et monsieur le directeur de l'alimentation, de l'agriculture et de la forêt, sont chargés, chacun pour ce qui le concerne de l'exécution de la présente décision.

Saint-Pierre, le 11 février 2020

Pour le préfet et par délégation,
Le Chef du Pôle Installation, Contrôle des Structures, Emploi




Taos GENTIL

Cette décision peut être contestée dans les deux mois qui suivent sa notification si vous estimez qu'il a été fait une application incorrecte de la réglementation en vigueur, en précisant le point sur lequel porte votre contestation :

- par recours gracieux auprès de l'auteur de la décision ou hiérarchique adressé au Ministre de l'agriculture, de l'agroalimentaire et de la forêt. L'absence de réponse dans un délai de deux mois fait naître une décision implicite de rejet qui peut elle-même être déférée au tribunal administratif dans les deux mois suivants.
- par recours contentieux devant le tribunal administratif de Saint-Denis, Avenue de la Victoire - 97400 Saint-Denis.

PRÉFET DE LA RÉUNION

Direction de l'alimentation,
de l'agriculture et de la forêt
Antenne sud
1 chemin de l'Irat
97410 Saint-Pierre
Service Economie Agricole et Filières

DECISION N° 2019-AE-848
Accordant autorisation d'exploiter

LE PREFET DE LA REUNION
chevalier de la Légion d'honneur,
officier de l'ordre national du Mérite

Vu la loi du 19 mars 1946 érigeant en Départements la Guadeloupe, la Guyane, la Martinique et la Réunion, ainsi que les textes qui l'ont complétée ou modifiée,
Vu la loi d'avenir pour l'agriculture, l'alimentation et la forêt n°2014-1170 du 13 octobre 2014,
Vu la loi de programmation relative à l'égalité réelle outre-mer et portant autres dispositions en matière sociale et économique du 28 février 2017,
Vu le décret 2015-713 du 22 juin 2015,
Vu le Code Rural et de la Pêche Maritime, notamment l'article L312-1 relatif au Schéma Directeur Régional des Exploitations Agricoles, les articles R 312-1 et suivants, les articles L 331-1 et suivants, les articles R 331-1 et suivants, l'article D371-7 du même code,
Vu le décret du 29 mai 2019 portant nomination de Jacques Billant, Préfet de la Région Réunion, Préfet de La Réunion,
Vu l'arrêté ministériel du 20 juillet 2015 fixant les modalités de calcul des équivalences par type de production, région naturelle ou territoire pour l'établissement du schéma directeur régional des exploitations agricoles,
Vu l'arrêté préfectoral n° 999 SG/DAAF du 03/05/2017 établissant le schéma directeur régional des exploitations agricoles de La Réunion,
Vu les arrêtés préfectoraux n° 800 du 24 avril 2017 portant désignation des membres de la section spécialisée du Comité d'Orientation Stratégique et de Développement Agricole (COSDA) de La Réunion, n° 2001 du 28 septembre 2017 et n° 241 du 12 février 2018 complétant l'arrêté fixant la création du COSDA et l'arrêté n° 1888 du 02 mai 2019 relatif à la mise à jour des membres du COSDA suite aux résultats des élections de la chambre d'agriculture du 31 janvier 2019,
Vu l'arrêté préfectoral n° 18 du 3 janvier 2020 portant délégation de signature,
Vu la décision de subdélégation de signature en date du 3 janvier 2020,
Vu l'avis rendu par le Comité d'Orientation Stratégique et de Développement Agricole (COSDA) en date du 11 février 2020

Considérant que le candidat a présenté un dossier répondant aux critères fixés par la réglementation notamment du fait de :

- l'attestation d'une capacité professionnelle répondant aux prescriptions prévues
- l'atteinte du seuil de viabilité économique fixé à 25 000 euros de production brute standard

DECIDE

ARTICLE 1 L'autorisation d'exploiter est **accordée** à Monsieur **ELISABETH Jérôme**
Demeurant **24 Bis Bellevue Les Hauts - 97412 BRAS PANON**

pour un terrain d'une superficie de **10,2165 ha**
Références cadastrales **02AC0385 ; 02AC0014 ; 02AC0107 ; 02AC0109** sur la commune de **BRAS PANON**


ARTICLE 2 - La présente autorisation sera périmée si le fonds n'a pas été mis en culture dans les limites prévues à l'article L 331-4 et suivants du Code Rural et de la Pêche Maritime.

ARTICLE 3 - Le terrain sera exploité sous réserve du respect de la réglementation relative aux droits du sol (Code de l'urbanisme, Code de l'environnement et Code forestier).

ARTICLE 4 - Monsieur le secrétaire général de la préfecture et monsieur le directeur de l'alimentation, de l'agriculture et de la forêt, sont chargés, chacun pour ce qui le concerne de l'exécution de la présente décision.

Saint-Pierre, le 11 février 2020

Pour le préfet et par délégation,
Le Chef du Pôle Installation, Contrôle des Structures, Emploi



Taos GENTIL

Cette décision peut être contestée dans les deux mois qui suivent sa notification si vous estimez qu'il a été fait une application incorrecte de la réglementation en vigueur, en précisant le point sur lequel porte votre contestation :

- par recours gracieux auprès de l'auteur de la décision ou hiérarchique adressé au Ministre de l'agriculture, de l'agroalimentaire et de la forêt. L'absence de réponse dans un délai de deux mois fait naître une décision implicite de rejet qui peut elle-même être déférée au tribunal administratif dans les deux mois suivants.
- par recours contentieux devant le tribunal administratif de Saint-Denis, Avenue de la Victoire - 97400 Saint-Denis.

PRÉFET DE LA RÉUNION

Direction de l'alimentation,
de l'agriculture et de la forêt
Antenne sud
1 chemin de l'Irat
97410 Saint-Pierre
Service Economie Agricole et Filières

DECISION N° 2019-AE-849
Accordant autorisation d'exploiter

LE PREFET DE LA REUNION
chevalier de la Légion d'honneur,
officier de l'ordre national du Mérite

Vu la loi du 19 mars 1946 érigeant en Départements la Guadeloupe, la Guyane, la Martinique et la Réunion, ainsi que les textes qui l'ont complétée ou modifiée,
Vu la loi d'avenir pour l'agriculture, l'alimentation et la forêt n°2014-1170 du 13 octobre 2014,
Vu la loi de programmation relative à l'égalité réelle outre-mer et portant autres dispositions en matière sociale et économique du 28 février 2017,
Vu le décret 2015-713 du 22 juin 2015,
Vu le Code Rural et de la Pêche Maritime, notamment l'article L312-1 relatif au Schéma Directeur Régional des Exploitations Agricoles, les articles R 312-1 et suivants, les articles L 331-1 et suivants, les articles R 331-1 et suivants, l'article D371-7 du même code,
Vu le décret du 29 mai 2019 portant nomination de Jacques Billant, Préfet de la Région Réunion, Préfet de La Réunion,
Vu l'arrêté ministériel du 20 juillet 2015 fixant les modalités de calcul des équivalences par type de production, région naturelle ou territoire pour l'établissement du schéma directeur régional des exploitations agricoles,
Vu l'arrêté préfectoral n° 999 SG/DAAF du 03/05/2017 établissant le schéma directeur régional des exploitations agricoles de La Réunion,
Vu les arrêtés préfectoraux n° 800 du 24 avril 2017 portant désignation des membres de la section spécialisée du Comité d'Orientation Stratégique et de Développement Agricole (COSDA) de La Réunion, n° 2001 du 28 septembre 2017 et n° 241 du 12 février 2018 complétant l'arrêté fixant la création du COSDA et l'arrêté n° 1888 du 02 mai 2019 relatif à la mise à jour des membres du COSDA suite aux résultats des élections de la chambre d'agriculture du 31 janvier 2019,
Vu l'arrêté préfectoral n° 18 du 3 janvier 2020 portant délégation de signature,
Vu la décision de subdélégation de signature en date du 3 janvier 2020,
Vu l'avis rendu par le Comité d'Orientation Stratégique et de Développement Agricole (COSDA) en date du 11 février 2020

Considérant que le candidat a présenté un dossier répondant aux critères fixés par la réglementation notamment du fait de :

- l'attestation d'une capacité professionnelle répondant aux prescriptions prévues
- l'atteinte du seuil de viabilité économique fixé à 25 000 euros de production brute standard

DECIDE

ARTICLE 1 L'autorisation d'exploiter est **accordée** à Monsieur **PAYET Jean Nicolas**
Demeurant 17 Lotissement Anchaing - Piton Sainte Rose 97439 SAINTE ROSE
pour un terrain d'une superficie de 7,3297 ha
Références cadastrales 19AH0152 ; 19AH0153 ; 19AH0154 sur la commune de SAINTE ROSE


ARTICLE 2 - La présente autorisation sera périmée si le fonds n'a pas été mis en culture dans les limites prévues à l'article L 331-4 et suivants du Code Rural et de la Pêche Maritime.

ARTICLE 3 - Le terrain sera exploité sous réserve du respect de la réglementation relative aux droits du sol (Code de l'urbanisme, Code de l'environnement et Code forestier).

ARTICLE 4 - Monsieur le secrétaire général de la préfecture et monsieur le directeur de l'alimentation, de l'agriculture et de la forêt, sont chargés, chacun pour ce qui le concerne de l'exécution de la présente décision.

Saint-Pierre, le 11 février 2020

Pour le préfet et par délégation,
Le Chef du Pôle Installation, Contrôle des Structures, Emploi



Taos GENTIL

Cette décision peut être contestée dans les deux mois qui suivent sa notification si vous estimez qu'il a été fait une application incorrecte de la réglementation en vigueur, en précisant le point sur lequel porte votre contestation :

- par recours gracieux auprès de l'auteur de la décision ou hiérarchique adressé au Ministre de l'agriculture, de l'agroalimentaire et de la forêt. L'absence de réponse dans un délai de deux mois fait naître une décision implicite de rejet qui peut elle-même être déférée au tribunal administratif dans les deux mois suivants.
- par recours contentieux devant le tribunal administratif de Saint-Denis, Avenue de la Victoire - 97400 Saint-Denis.



PRÉFET DE LA RÉUNION

Direction de l'alimentation,
de l'agriculture et de la forêt
Antenne sud
1 chemin de l'Irat
97410 Saint-Pierre
Service Economie Agricole et Filières

DECISION N° 2019-AE-850
Accordant autorisation d'exploiter

LE PREFET DE LA REUNION
chevalier de la Légion d'honneur,
officier de l'ordre national du Mérite

Vu la loi du 19 mars 1946 érigeant en Départements la Guadeloupe, la Guyane, la Martinique et la Réunion, ainsi que les textes qui l'ont complétée ou modifiée,
Vu la loi d'avenir pour l'agriculture, l'alimentation et la forêt n°2014-1170 du 13 octobre 2014,
Vu la loi de programmation relative à l'égalité réelle outre-mer et portant autres dispositions en matière sociale et économique du 28 février 2017,
Vu le décret 2015-713 du 22 juin 2015,
Vu le Code Rural et de la Pêche Maritime, notamment l'article L312-1 relatif au Schéma Directeur Régional des Exploitations Agricoles, les articles R 312-1 et suivants, les articles L 331-1 et suivants, les articles R 331-1 et suivants, l'article D371-7 du même code,
Vu le décret du 29 mai 2019 portant nomination de Jacques Billant, Préfet de la Région Réunion, Préfet de La Réunion,
Vu l'arrêté ministériel du 20 juillet 2015 fixant les modalités de calcul des équivalences par type de production, région naturelle ou territoire pour l'établissement du schéma directeur régional des exploitations agricoles,
Vu l'arrêté préfectoral n° 999 SG/DAAF du 03/05/2017 établissant le schéma directeur régional des exploitations agricoles de La Réunion,
Vu les arrêtés préfectoraux n° 800 du 24 avril 2017 portant désignation des membres de la section spécialisée du Comité d'Orientation Stratégique et de Développement Agricole (COSDA) de La Réunion, n° 2001 du 28 septembre 2017 et n° 241 du 12 février 2018 complétant l'arrêté fixant la création du COSDA et l'arrêté n° 1888 du 02 mai 2019 relatif à la mise à jour des membres du COSDA suite aux résultats des élections de la chambre d'agriculture du 31 janvier 2019,
Vu l'arrêté préfectoral n° 18 du 3 janvier 2020 portant délégation de signature,
Vu la décision de subdélégation de signature en date du 3 janvier 2020,
Vu l'avis rendu par le Comité d'Orientation Stratégique et de Développement Agricole (COSDA) en date du 11 février 2020

Considérant que le candidat a présenté un dossier répondant aux critères fixés par la réglementation notamment du fait de :

- l'attestation d'une capacité professionnelle répondant aux prescriptions prévues
- l'atteinte du seuil de viabilité économique fixé à 25 000 euros de production brute standard

DECIDE

ARTICLE 1 L'autorisation d'exploiter est **accordée** à Madame KICHENIN ép. DONTENVILLE Sylvie Vimalah
Demeurant **59 Rue Labourdonnais - 97400 SAINT DENIS**

pour un terrain d'une superficie de **5,7822 ha**
Références cadastrales **02AH1726 ; 02AH1727 ; 02AH1729 ; 02AH1731 ; 02AD0825** sur la commune de **BRAS PANON**


ARTICLE 2 - La présente autorisation sera périmée si le fonds n'a pas été mis en culture dans les limites prévues à l'article L 331-4 et suivants du Code Rural et de la Pêche Maritime.

ARTICLE 3 - Le terrain sera exploité sous réserve du respect de la réglementation relative aux droits du sol (Code de l'urbanisme, Code de l'environnement et Code forestier).

ARTICLE 4 - Monsieur le secrétaire général de la préfecture et monsieur le directeur de l'alimentation, de l'agriculture et de la forêt, sont chargés, chacun pour ce qui le concerne de l'exécution de la présente décision.

Saint-Pierre, le 11 février 2020

Pour le préfet et par délégation,
Le Chef du Pôle Installation, Contrôle des Structures, Emploi



Taos GENTIL

Cette décision peut être contestée dans les deux mois qui suivent sa notification si vous estimez qu'il a été fait une application incorrecte de la réglementation en vigueur, en précisant le point sur lequel porte votre contestation :

- par recours gracieux auprès de l'auteur de la décision ou hiérarchique adressé au Ministre de l'agriculture, de l'agroalimentaire et de la forêt. L'absence de réponse dans un délai de deux mois fait naître une décision implicite de rejet qui peut elle-même être déférée au tribunal administratif dans les deux mois suivants.
- par recours contentieux devant le tribunal administratif de Saint-Denis, Avenue de la Victoire - 97400 Saint-Denis.

PRÉFET DE LA RÉUNION

Direction de l'alimentation,
de l'agriculture et de la forêt
Antenne sud
1 chemin de l'Irat
97410 Saint-Pierre
Service Economie Agricole et Filières

DECISION N° 2019-AE-851
Accordant autorisation d'exploiter

LE PREFET DE LA REUNION
chevalier de la Légion d'honneur,
officier de l'ordre national du Mérite

Vu la loi du 19 mars 1946 érigeant en Départements la Guadeloupe, la Guyane, la Martinique et la Réunion, ainsi que les textes qui l'ont complétée ou modifiée,
Vu la loi d'avenir pour l'agriculture, l'alimentation et la forêt n°2014-1170 du 13 octobre 2014,
Vu la loi de programmation relative à l'égalité réelle outre-mer et portant autres dispositions en matière sociale et économique du 28 février 2017,
Vu le décret 2015-713 du 22 juin 2015,
Vu le Code Rural et de la Pêche Maritime, notamment l'article L312-1 relatif au Schéma Directeur Régional des Exploitations Agricoles, les articles R 312-1 et suivants, les articles L 331-1 et suivants, les articles R 331-1 et suivants, l'article D371-7 du même code,
Vu le décret du 29 mai 2019 portant nomination de Jacques Billant, Préfet de la Région Réunion, Préfet de La Réunion,
Vu l'arrêté ministériel du 20 juillet 2015 fixant les modalités de calcul des équivalences par type de production, région naturelle ou territoire pour l'établissement du schéma directeur régional des exploitations agricoles,
Vu l'arrêté préfectoral n° 999 SG/DAAF du 03/05/2017 établissant le schéma directeur régional des exploitations agricoles de La Réunion,
Vu les arrêtés préfectoraux n° 800 du 24 avril 2017 portant désignation des membres de la section spécialisée du Comité d'Orientation Stratégique et de Développement Agricole (COSDA) de La Réunion, n° 2001 du 28 septembre 2017 et n° 241 du 12 février 2018 complétant l'arrêté fixant la création du COSDA et l'arrêté n° 1888 du 02 mai 2019 relatif à la mise à jour des membres du COSDA suite aux résultats des élections de la chambre d'agriculture du 31 janvier 2019,
Vu l'arrêté préfectoral n° 18 du 3 janvier 2020 portant délégation de signature,
Vu la décision de subdélégation de signature en date du 3 janvier 2020,
Vu l'avis rendu par le Comité d'Orientation Stratégique et de Développement Agricole (COSDA) en date du 11 février 2020

Considérant que le candidat a présenté un dossier répondant aux critères fixés par la réglementation notamment du fait de :

- l'attestation d'une capacité professionnelle répondant aux prescriptions prévues
- l'atteinte du seuil de viabilité économique fixé à 25 000 euros de production brute standard

DECIDE

ARTICLE 1 L'autorisation d'exploiter est **accordée** à Monsieur **CERVEAUX Jean Dominique**
Demeurant **1 rue des Moulins d'Azur - Appt 12 – Bâtiment D 97400 SAINT DENIS**
pour un terrain d'une superficie de **0,3295 ha**
Références cadastrales **11CR0280 ; 11CR0564** sur la commune de **SAINT DENIS**

ARTICLE 2 - La présente autorisation sera périmée si le fonds n'a pas été mis en culture dans les limites prévues à l'article L 331-4 et suivants du Code Rural et de la Pêche Maritime.

ARTICLE 3 - Le terrain sera exploité sous réserve du respect de la réglementation relative aux droits du sol (Code de l'urbanisme, Code de l'environnement et Code forestier).

ARTICLE 4 - Monsieur le secrétaire général de la préfecture et monsieur le directeur de l'alimentation, de l'agriculture et de la forêt, sont chargés, chacun pour ce qui le concerne de l'exécution de la présente décision.

Saint-Pierre, le 11 février 2020

Pour le préfet et par délégation,
Le Chef du Pôle Installation, Contrôle des Structures, Emploi



Taos GENTIL

Cette décision peut être contestée dans les deux mois qui suivent sa notification si vous estimez qu'il a été fait une application incorrecte de la réglementation en vigueur, en précisant le point sur lequel porte votre contestation :

- par recours gracieux auprès de l'auteur de la décision ou hiérarchique adressé au Ministre de l'agriculture, de l'agroalimentaire et de la forêt. L'absence de réponse dans un délai de deux mois fait naître une décision implicite de rejet qui peut elle-même être déférée au tribunal administratif dans les deux mois suivants.
- par recours contentieux devant le tribunal administratif de Saint-Denis, Avenue de la Victoire - 97400 Saint-Denis.

PRÉFET DE LA RÉUNION

Direction de l'alimentation,
de l'agriculture et de la forêt
Antenne sud
1 chemin de l'Irat
97410 Saint-Pierre
Service Economie Agricole et Filières

DECISION N° 2019-AE-852
Accordant autorisation d'exploiter

LE PREFET DE LA REUNION
chevalier de la Légion d'honneur,
officier de l'ordre national du Mérite

Vu la loi du 19 mars 1946 érigeant en Départements la Guadeloupe, la Guyane, la Martinique et la Réunion, ainsi que les textes qui l'ont complétée ou modifiée,
Vu la loi d'avenir pour l'agriculture, l'alimentation et la forêt n°2014-1170 du 13 octobre 2014,
Vu la loi de programmation relative à l'égalité réelle outre-mer et portant autres dispositions en matière sociale et économique du 28 février 2017,
Vu le décret 2015-713 du 22 juin 2015,
Vu le Code Rural et de la Pêche Maritime, notamment l'article L312-1 relatif au Schéma Directeur Régional des Exploitations Agricoles, les articles R 312-1 et suivants, les articles L 331-1 et suivants, les articles R 331-1 et suivants, l'article D371-7 du même code,
Vu le décret du 29 mai 2019 portant nomination de Jacques Billant, Préfet de la Région Réunion, Préfet de La Réunion,
Vu l'arrêté ministériel du 20 juillet 2015 fixant les modalités de calcul des équivalences par type de production, région naturelle ou territoire pour l'établissement du schéma directeur régional des exploitations agricoles,
Vu l'arrêté préfectoral n° 999 SG/DAAF du 03/05/2017 établissant le schéma directeur régional des exploitations agricoles de La Réunion,
Vu les arrêtés préfectoraux n° 800 du 24 avril 2017 portant désignation des membres de la section spécialisée du Comité d'Orientation Stratégique et de Développement Agricole (COSDA) de La Réunion, n° 2001 du 28 septembre 2017 et n° 241 du 12 février 2018 complétant l'arrêté fixant la création du COSDA et l'arrêté n° 1888 du 02 mai 2019 relatif à la mise à jour des membres du COSDA suite aux résultats des élections de la chambre d'agriculture du 31 janvier 2019,
Vu l'arrêté préfectoral n° 18 du 3 janvier 2020 portant délégation de signature,
Vu la décision de subdélégation de signature en date du 3 janvier 2020,
Vu l'avis rendu par le Comité d'Orientation Stratégique et de Développement Agricole (COSDA) en date du 11 février 2020

Considérant que le candidat a présenté un dossier répondant aux critères fixés par la réglementation notamment du fait de :

- l'attestation d'une capacité professionnelle répondant aux prescriptions prévues
- l'atteinte du seuil de viabilité économique fixé à 25 000 euros de production brute standard

DECIDE

ARTICLE 1 L'autorisation d'exploiter est **accordée** à Madame DENNEMONT vve OTTAVIANI Marie Vivienne
Demeurant 155 Chemin Chatel - Le Cratère 97470 SAINT BENOIT

pour un terrain d'une superficie de **3,8092 ha**
Références cadastrales **10AW0588** sur la commune de SAINT BENOIT


ARTICLE 2 - La présente autorisation sera périmée si le fonds n'a pas été mis en culture dans les limites prévues à l'article L 331-4 et suivants du Code Rural et de la Pêche Maritime.

ARTICLE 3 - Le terrain sera exploité sous réserve du respect de la réglementation relative aux droits du sol (Code de l'urbanisme, Code de l'environnement et Code forestier).

ARTICLE 4 - Monsieur le secrétaire général de la préfecture et monsieur le directeur de l'alimentation, de l'agriculture et de la forêt, sont chargés, chacun pour ce qui le concerne de l'exécution de la présente décision.

Saint-Pierre, le 11 février 2020

Pour le préfet et par délégation,
Le Chef du Pôle Installation, Contrôle des Structures, Emploi



Taos GENTIL

Cette décision peut être contestée dans les deux mois qui suivent sa notification si vous estimez qu'il a été fait une application incorrecte de la réglementation en vigueur, en précisant le point sur lequel porte votre contestation :

- par recours gracieux auprès de l'auteur de la décision ou hiérarchique adressé au Ministre de l'agriculture, de l'agroalimentaire et de la forêt. L'absence de réponse dans un délai de deux mois fait naître une décision implicite de rejet qui peut elle-même être déférée au tribunal administratif dans les deux mois suivants.
- par recours contentieux devant le tribunal administratif de Saint-Denis, Avenue de la Victoire - 97400 Saint-Denis.



PRÉFET DE LA RÉUNION

Direction de l'alimentation,
de l'agriculture et de la forêt
Antenne sud
1 chemin de l'Irat
97410 Saint-Pierre
Service Economie Agricole et Filières

DECISION N° 2019-AE-853
Accordant autorisation d'exploiter

LE PREFET DE LA REUNION
chevalier de la Légion d'honneur,
officier de l'ordre national du Mérite

Vu la loi du 19 mars 1946 érigeant en Départements la Guadeloupe, la Guyane, la Martinique et la Réunion, ainsi que les textes qui l'ont complétée ou modifiée,
Vu la loi d'avenir pour l'agriculture, l'alimentation et la forêt n°2014-1170 du 13 octobre 2014,
Vu la loi de programmation relative à l'égalité réelle outre-mer et portant autres dispositions en matière sociale et économique du 28 février 2017,
Vu le décret 2015-713 du 22 juin 2015,
Vu le Code Rural et de la Pêche Maritime, notamment l'article L312-1 relatif au Schéma Directeur Régional des Exploitations Agricoles, les articles R 312-1 et suivants, les articles L 331-1 et suivants, les articles R 331-1 et suivants, l'article D371-7 du même code,
Vu le décret du 29 mai 2019 portant nomination de Jacques Billant, Préfet de la Région Réunion, Préfet de La Réunion,
Vu l'arrêté ministériel du 20 juillet 2015 fixant les modalités de calcul des équivalences par type de production, région naturelle ou territoire pour l'établissement du schéma directeur régional des exploitations agricoles,
Vu l'arrêté préfectoral n° 999 SG/DAAF du 03/05/2017 établissant le schéma directeur régional des exploitations agricoles de La Réunion,
Vu les arrêtés préfectoraux n° 800 du 24 avril 2017 portant désignation des membres de la section spécialisée du Comité d'Orientation Stratégique et de Développement Agricole (COSDA) de La Réunion, n° 2001 du 28 septembre 2017 et n° 241 du 12 février 2018 complétant l'arrêté fixant la création du COSDA et l'arrêté n° 1888 du 02 mai 2019 relatif à la mise à jour des membres du COSDA suite aux résultats des élections de la chambre d'agriculture du 31 janvier 2019,
Vu l'arrêté préfectoral n° 18 du 3 janvier 2020 portant délégation de signature,
Vu la décision de subdélégation de signature en date du 3 janvier 2020,
Vu l'avis rendu par le Comité d'Orientation Stratégique et de Développement Agricole (COSDA) en date du 11 février 2020

Considérant que le candidat a présenté un dossier répondant aux critères fixés par la réglementation notamment du fait de :

- l'attestation d'une capacité professionnelle répondant aux prescriptions prévues
- l'atteinte du seuil de viabilité économique fixé à 25 000 euros de production brute standard

DECIDE

ARTICLE 1 L'autorisation d'exploiter est **accordée** à Monsieur PAULO Jean Inel
Demeurant 83 Chemin Bel Air - Bois De Nèfles 97411 SAINT PAUL

pour un terrain d'une superficie de **1,3769 ha**
Références cadastrales **15BZ0002** sur la commune de SAINT PAUL


ARTICLE 2 - La présente autorisation sera périmée si le fonds n'a pas été mis en culture dans les limites prévues à l'article L 331-4 et suivants du Code Rural et de la Pêche Maritime.

ARTICLE 3 - Le terrain sera exploité sous réserve du respect de la réglementation relative aux droits du sol (Code de l'urbanisme, Code de l'environnement et Code forestier).

ARTICLE 4 - Monsieur le secrétaire général de la préfecture et monsieur le directeur de l'alimentation, de l'agriculture et de la forêt, sont chargés, chacun pour ce qui le concerne de l'exécution de la présente décision.

Saint-Pierre, le 11 février 2020

Pour le préfet et par délégation,
Le Chef du Pôle Installation, Contrôle des Structures, Emploi




Taos GENTIL

Cette décision peut être contestée dans les deux mois qui suivent sa notification si vous estimez qu'il a été fait une application incorrecte de la réglementation en vigueur, en précisant le point sur lequel porte votre contestation :

- par recours gracieux auprès de l'auteur de la décision ou hiérarchique adressé au Ministre de l'agriculture, de l'agroalimentaire et de la forêt. L'absence de réponse dans un délai de deux mois fait naître une décision implicite de rejet qui peut elle-même être déférée au tribunal administratif dans les deux mois suivants.
- par recours contentieux devant le tribunal administratif de Saint-Denis, Avenue de la Victoire - 97400 Saint-Denis.



PRÉFET DE LA RÉUNION

**Direction de l'alimentation,
de l'agriculture et de la forêt**
Antenne sud
1 chemin de l'Irat
97410 Saint-Pierre
Service Economie Agricole et Filières

DECISION N° 2019-AE-854
Accordant autorisation d'exploiter

LE PREFET DE LA REUNION
chevalier de la Légion d'honneur,
officier de l'ordre national du Mérite

Vu la loi du 19 mars 1946 érigeant en Départements la Guadeloupe, la Guyane, la Martinique et la Réunion, ainsi que les textes qui l'ont complétée ou modifiée,
Vu la loi d'avenir pour l'agriculture, l'alimentation et la forêt n°2014-1170 du 13 octobre 2014,
Vu la loi de programmation relative à l'égalité réelle outre-mer et portant autres dispositions en matière sociale et économique du 28 février 2017,
Vu le décret 2015-713 du 22 juin 2015,
Vu le Code Rural et de la Pêche Maritime, notamment l'article L312-1 relatif au Schéma Directeur Régional des Exploitations Agricoles, les articles R 312-1 et suivants, les articles L 331-1 et suivants, les articles R 331-1 et suivants, l'article D371-7 du même code,
Vu le décret du 29 mai 2019 portant nomination de Jacques Billant, Préfet de la Région Réunion, Préfet de La Réunion,
Vu l'arrêté ministériel du 20 juillet 2015 fixant les modalités de calcul des équivalences par type de production, région naturelle ou territoire pour l'établissement du schéma directeur régional des exploitations agricoles,
Vu l'arrêté préfectoral n° 999 SG/DAAF du 03/05/2017 établissant le schéma directeur régional des exploitations agricoles de La Réunion,
Vu les arrêtés préfectoraux n° 800 du 24 avril 2017 portant désignation des membres de la section spécialisée du Comité d'Orientation Stratégique et de Développement Agricole (COSDA) de La Réunion, n° 2001 du 28 septembre 2017 et n° 241 du 12 février 2018 complétant l'arrêté fixant la création du COSDA et l'arrêté n° 1888 du 02 mai 2019 relatif à la mise à jour des membres du COSDA suite aux résultats des élections de la chambre d'agriculture du 31 janvier 2019,
Vu l'arrêté préfectoral n° 18 du 3 janvier 2020 portant délégation de signature,
Vu la décision de subdélégation de signature en date du 3 janvier 2020,
Vu l'avis rendu par le Comité d'Orientation Stratégique et de Développement Agricole (COSDA) en date du 11 février 2020

Considérant que le candidat a présenté un dossier répondant aux critères fixés par la réglementation notamment du fait de :

- l'attestation d'une capacité professionnelle répondant aux prescriptions prévues
- l'atteinte du seuil de viabilité économique fixé à 25 000 euros de production brute standard

DECIDE

ARTICLE 1 L'autorisation d'exploiter est **accordée** à Monsieur **JEHANE Georges Jacques**
Demeurant **13 Rue des Jacques - 97412 BRAS PANON**

pour un terrain d'une superficie de **5,7500 ha**
Références cadastrales **02AI0088 ; 02AI095 ; 02AI0096 ; 02AI0105 ; 02AI0106 (en partie soit 5,75 ha / 16,2150 ha au total)** sur la commune de **BRAS PANON**


ARTICLE 2 - La présente autorisation sera périmée si le fonds n'a pas été mis en culture dans les limites prévues à l'article L 331-4 et suivants du Code Rural et de la Pêche Maritime.

ARTICLE 3 - Le terrain sera exploité sous réserve du respect de la réglementation relative aux droits du sol (Code de l'urbanisme, Code de l'environnement et Code forestier).

ARTICLE 4 - Monsieur le secrétaire général de la préfecture et monsieur le directeur de l'alimentation, de l'agriculture et de la forêt, sont chargés, chacun pour ce qui le concerne de l'exécution de la présente décision.

Saint-Pierre, le 11 février 2020

Pour le préfet et par délégation,
Le Chef du Pôle Installation, Contrôle des Structures, Emploi



Taos GENTIL

Cette décision peut être contestée dans les deux mois qui suivent sa notification si vous estimez qu'il a été fait une application incorrecte de la réglementation en vigueur, en précisant le point sur lequel porte votre contestation :

- par recours gracieux auprès de l'auteur de la décision ou hiérarchique adressé au Ministre de l'agriculture, de l'agroalimentaire et de la forêt. L'absence de réponse dans un délai de deux mois fait naître une décision implicite de rejet qui peut elle-même être déférée au tribunal administratif dans les deux mois suivants.
- par recours contentieux devant le tribunal administratif de Saint-Denis, Avenue de la Victoire - 97400 Saint-Denis.



PRÉFET DE LA RÉUNION

**Direction de l'alimentation,
de l'agriculture et de la forêt**
Antenne sud
1 chemin de l'Irat
97410 Saint-Pierre
Service Economie Agricole et Filières

DECISION N° 2019-AE-855
Accordant autorisation d'exploiter

LE PREFET DE LA REUNION
chevalier de la Légion d'honneur,
officier de l'ordre national du Mérite

Vu la loi du 19 mars 1946 érigeant en Départements la Guadeloupe, la Guyane, la Martinique et la Réunion, ainsi que les textes qui l'ont complétée ou modifiée,
Vu la loi d'avenir pour l'agriculture, l'alimentation et la forêt n°2014-1170 du 13 octobre 2014,
Vu la loi de programmation relative à l'égalité réelle outre-mer et portant autres dispositions en matière sociale et économique du 28 février 2017,
Vu le décret 2015-713 du 22 juin 2015,
Vu le Code Rural et de la Pêche Maritime, notamment l'article L312-1 relatif au Schéma Directeur Régional des Exploitations Agricoles, les articles R 312-1 et suivants, les articles L 331-1 et suivants, les articles R 331-1 et suivants, l'article D371-7 du même code,
Vu le décret du 29 mai 2019 portant nomination de Jacques Billant, Préfet de la Région Réunion, Préfet de La Réunion,
Vu l'arrêté ministériel du 20 juillet 2015 fixant les modalités de calcul des équivalences par type de production, région naturelle ou territoire pour l'établissement du schéma directeur régional des exploitations agricoles,
Vu l'arrêté préfectoral n° 999 SG/DAAF du 03/05/2017 établissant le schéma directeur régional des exploitations agricoles de La Réunion,
Vu les arrêtés préfectoraux n° 800 du 24 avril 2017 portant désignation des membres de la section spécialisée du Comité d'Orientation Stratégique et de Développement Agricole (COSDA) de La Réunion, n° 2001 du 28 septembre 2017 et n° 241 du 12 février 2018 complétant l'arrêté fixant la création du COSDA et l'arrêté n° 1888 du 02 mai 2019 relatif à la mise à jour des membres du COSDA suite aux résultats des élections de la chambre d'agriculture du 31 janvier 2019,
Vu l'arrêté préfectoral n° 18 du 3 janvier 2020 portant délégation de signature,
Vu la décision de subdélégation de signature en date du 3 janvier 2020,
Vu l'avis rendu par le Comité d'Orientation Stratégique et de Développement Agricole (COSDA) en date du 11 février 2020

Considérant que le candidat a présenté un dossier répondant aux critères fixés par la réglementation notamment du fait de :

- l'attestation d'une capacité professionnelle répondant aux prescriptions prévues
- l'atteinte du seuil de viabilité économique fixé à 25 000 euros de production brute standard

DECIDE

ARTICLE 1 L'autorisation d'exploiter est **accordée** à **Monsieur BASSON Jean Denis**
Demeurant **238 Chemin Vaudeville - 97416 LA CHALOUPE SAINT LEU**

pour un terrain d'une superficie de **2,5000 ha**
Références cadastrales **13BE0088 (en partie 2,5 ha / 4,71 ha)** sur la commune de **SAINT LEU**


ARTICLE 2 - La présente autorisation sera périmée si le fonds n'a pas été mis en culture dans les limites prévues à l'article L 331-4 et suivants du Code Rural et de la Pêche Maritime.

ARTICLE 3 - Le terrain sera exploité sous réserve du respect de la réglementation relative aux droits du sol (Code de l'urbanisme, Code de l'environnement et Code forestier).

ARTICLE 4 - Monsieur le secrétaire général de la préfecture et monsieur le directeur de l'alimentation, de l'agriculture et de la forêt, sont chargés, chacun pour ce qui le concerne de l'exécution de la présente décision.

Saint-Pierre, le 11 février 2020

Pour le préfet et par délégation,
Le Chef du Pôle Installation, Contrôle des Structures, Emploi



Taos GENTIL

Cette décision peut être contestée dans les deux mois qui suivent sa notification si vous estimez qu'il a été fait une application incorrecte de la réglementation en vigueur, en précisant le point sur lequel porte votre contestation :

- par recours gracieux auprès de l'auteur de la décision ou hiérarchique adressé au Ministre de l'agriculture, de l'agroalimentaire et de la forêt. L'absence de réponse dans un délai de deux mois fait naître une décision implicite de rejet qui peut elle-même être déférée au tribunal administratif dans les deux mois suivants.
- par recours contentieux devant le tribunal administratif de Saint-Denis, Avenue de la Victoire - 97400 Saint-Denis.



PRÉFET DE LA RÉUNION

**Direction de l'alimentation,
de l'agriculture et de la forêt**
Antenne sud
1 chemin de l'Irat
97410 Saint-Pierre
Service Economie Agricole et Filières

DECISION N° 2019-AE-856
Accordant autorisation d'exploiter

LE PREFET DE LA REUNION
chevalier de la Légion d'honneur,
officier de l'ordre national du Mérite

Vu la loi du 19 mars 1946 érigeant en Départements la Guadeloupe, la Guyane, la Martinique et la Réunion, ainsi que les textes qui l'ont complétée ou modifiée,
Vu la loi d'avenir pour l'agriculture, l'alimentation et la forêt n°2014-1170 du 13 octobre 2014,
Vu la loi de programmation relative à l'égalité réelle outre-mer et portant autres dispositions en matière sociale et économique du 28 février 2017,
Vu le décret 2015-713 du 22 juin 2015,
Vu le Code Rural et de la Pêche Maritime, notamment l'article L312-1 relatif au Schéma Directeur Régional des Exploitations Agricoles, les articles R 312-1 et suivants, les articles L 331-1 et suivants, les articles R 331-1 et suivants, l'article D371-7 du même code,
Vu le décret du 29 mai 2019 portant nomination de Jacques Billant, Préfet de la Région Réunion, Préfet de La Réunion,
Vu l'arrêté ministériel du 20 juillet 2015 fixant les modalités de calcul des équivalences par type de production, région naturelle ou territoire pour l'établissement du schéma directeur régional des exploitations agricoles,
Vu l'arrêté préfectoral n° 999 SG/DAAF du 03/05/2017 établissant le schéma directeur régional des exploitations agricoles de La Réunion,
Vu les arrêtés préfectoraux n° 800 du 24 avril 2017 portant désignation des membres de la section spécialisée du Comité d'Orientation Stratégique et de Développement Agricole (COSDA) de La Réunion, n° 2001 du 28 septembre 2017 et n° 241 du 12 février 2018 complétant l'arrêté fixant la création du COSDA et l'arrêté n° 1888 du 02 mai 2019 relatif à la mise à jour des membres du COSDA suite aux résultats des élections de la chambre d'agriculture du 31 janvier 2019,
Vu l'arrêté préfectoral n° 18 du 3 janvier 2020 portant délégation de signature,
Vu la décision de subdélégation de signature en date du 3 janvier 2020,
Vu l'avis rendu par le Comité d'Orientation Stratégique et de Développement Agricole (COSDA) en date du 11 février 2020

Considérant que le candidat a présenté un dossier répondant aux critères fixés par la réglementation notamment du fait de :

- l'attestation d'une capacité professionnelle répondant aux prescriptions prévues
- l'atteinte du seuil de viabilité économique fixé à 25 000 euros de production brute standard

DECIDE

ARTICLE 1 L'autorisation d'exploiter est **accordée** à Monsieur **BASSON Jean Denis**
Demeurant **238 Chemin Vaudeville - 97416 LA CHALOUPE SAINT LEU**

pour un terrain d'une superficie de **6,0743 ha**
Références cadastrales **13BE0026 ; 13BE0020 ; 13BE0021 en partie (0,94 ha / 1,88 ha) ; 13BE0043 en partie (0,6593 ha / 19,7973 ha)** sur la commune de **SAINT LEU**

ARTICLE 2 - La présente autorisation sera périmée si le fonds n'a pas été mis en culture dans les limites prévues à l'article L 331-4 et suivants du Code Rural et de la Pêche Maritime.

ARTICLE 3 - Le terrain sera exploité sous réserve du respect de la réglementation relative aux droits du sol (Code de l'urbanisme, Code de l'environnement et Code forestier).

ARTICLE 4 - Monsieur le secrétaire général de la préfecture et monsieur le directeur de l'alimentation, de l'agriculture et de la forêt, sont chargés, chacun pour ce qui le concerne de l'exécution de la présente décision.

Saint-Pierre, le 11 février 2020

Pour le préfet et par délégation,
Le Chef du Pôle Installation, Contrôle des Structures, Emploi



Taos GENTIL

Cette décision peut être contestée dans les deux mois qui suivent sa notification si vous estimez qu'il a été fait une application incorrecte de la réglementation en vigueur, en précisant le point sur lequel porte votre contestation :

- par recours gracieux auprès de l'auteur de la décision ou hiérarchique adressé au Ministre de l'agriculture, de l'agroalimentaire et de la forêt. L'absence de réponse dans un délai de deux mois fait naître une décision implicite de rejet qui peut elle-même être déférée au tribunal administratif dans les deux mois suivants.
- par recours contentieux devant le tribunal administratif de Saint-Denis, Avenue de la Victoire - 97400 Saint-Denis.



PRÉFET DE LA RÉUNION

**Direction de l'alimentation,
de l'agriculture et de la forêt**
Antenne sud
1 chemin de l'Irat
97410 Saint-Pierre
Service Economie Agricole et Filières

DECISION N° 2019-AE-857
Accordant autorisation d'exploiter

LE PREFET DE LA REUNION
chevalier de la Légion d'honneur,
officier de l'ordre national du Mérite

Vu la loi du 19 mars 1946 érigant en Départements la Guadeloupe, la Guyane, la Martinique et la Réunion, ainsi que les textes qui l'ont complétée ou modifiée,
Vu la loi d'avenir pour l'agriculture, l'alimentation et la forêt n°2014-1170 du 13 octobre 2014,
Vu la loi de programmation relative à l'égalité réelle outre-mer et portant autres dispositions en matière sociale et économique du 28 février 2017,
Vu le décret 2015-713 du 22 juin 2015,
Vu le Code Rural et de la Pêche Maritime, notamment l'article L312-1 relatif au Schéma Directeur Régional des Exploitations Agricoles, les articles R 312-1 et suivants, les articles L 331-1 et suivants, les articles R 331-1 et suivants, l'article D371-7 du même code,
Vu le décret du 29 mai 2019 portant nomination de Jacques Billant, Préfet de la Région Réunion, Préfet de La Réunion,
Vu l'arrêté ministériel du 20 juillet 2015 fixant les modalités de calcul des équivalences par type de production, région naturelle ou territoire pour l'établissement du schéma directeur régional des exploitations agricoles,
Vu l'arrêté préfectoral n° 999 SG/DAAF du 03/05/2017 établissant le schéma directeur régional des exploitations agricoles de La Réunion,
Vu les arrêtés préfectoraux n° 800 du 24 avril 2017 portant désignation des membres de la section spécialisée du Comité d'Orientation Stratégique et de Développement Agricole (COSDA) de La Réunion, n° 2001 du 28 septembre 2017 et n° 241 du 12 février 2018 complétant l'arrêté fixant la création du COSDA et l'arrêté n° 1888 du 02 mai 2019 relatif à la mise à jour des membres du COSDA suite aux résultats des élections de la chambre d'agriculture du 31 janvier 2019,
Vu l'arrêté préfectoral n° 18 du 3 janvier 2020 portant délégation de signature,
Vu la décision de subdélégation de signature en date du 3 janvier 2020,
Vu l'avis rendu par le Comité d'Orientation Stratégique et de Développement Agricole (COSDA) en date du 11 février 2020

Considérant que le candidat a présenté un dossier répondant aux critères fixés par la réglementation notamment du fait de :

- l'attestation d'une capacité professionnelle répondant aux prescriptions prévues
- l'atteinte du seuil de viabilité économique fixé à 25 000 euros de production brute standard

DECIDE

ARTICLE 1 L'autorisation d'exploiter est **accordée** à Monsieur **BASSON Jean Denis**
Demeurant **238 Chemin Vaudeville - 97416 LA CHALOUPE SAINT LEU**

pour un terrain d'une superficie de **5,9797 ha**
Références cadastrales **13BE0027 en partie (4 ha / 5,01 ha) ; 13BE0043 en partie (1,9797 ha / 19,7973 ha)** sur la commune de **SAINT LEU**

ARTICLE 2 - La présente autorisation sera périmée si le fonds n'a pas été mis en culture dans les limites prévues à l'article L 331-4 et suivants du Code Rural et de la Pêche Maritime.

ARTICLE 3 - Le terrain sera exploité sous réserve du respect de la réglementation relative aux droits du sol (Code de l'urbanisme, Code de l'environnement et Code forestier).

ARTICLE 4 - Monsieur le secrétaire général de la préfecture et monsieur le directeur de l'alimentation, de l'agriculture et de la forêt, sont chargés, chacun pour ce qui le concerne de l'exécution de la présente décision.

Saint-Pierre, le 11 février 2020

Pour le préfet et par délégation,
Le Chef du Pôle Installation, Contrôle des Structures, Emploi



T. Gentil

Taos GENTIL

Cette décision peut être contestée dans les deux mois qui suivent sa notification si vous estimez qu'il a été fait une application incorrecte de la réglementation en vigueur, en précisant le point sur lequel porte votre contestation :

- *par recours gracieux auprès de l'auteur de la décision ou hiérarchique adressé au Ministre de l'agriculture, de l'agroalimentaire et de la forêt. L'absence de réponse dans un délai de deux mois fait naître une décision implicite de rejet qui peut elle-même être déférée au tribunal administratif dans les deux mois suivants.*
- *par recours contentieux devant le tribunal administratif de Saint-Denis, Avenue de la Victoire - 97400 Saint-Denis.*



PRÉFET DE LA RÉUNION

**Direction de l'alimentation,
de l'agriculture et de la forêt**
Antenne sud
1 chemin de l'Irat
97410 Saint-Pierre
Service Economie Agricole et Filières

DECISION N° 2019-AE-858
Accordant autorisation d'exploiter

LE PREFET DE LA REUNION
chevalier de la Légion d'honneur,
officier de l'ordre national du Mérite

Vu la loi du 19 mars 1946 érigeant en Départements la Guadeloupe, la Guyane, la Martinique et la Réunion, ainsi que les textes qui l'ont complétée ou modifiée,
Vu la loi d'avenir pour l'agriculture, l'alimentation et la forêt n°2014-1170 du 13 octobre 2014,
Vu la loi de programmation relative à l'égalité réelle outre-mer et portant autres dispositions en matière sociale et économique du 28 février 2017,
Vu le décret 2015-713 du 22 juin 2015,
Vu le Code Rural et de la Pêche Maritime, notamment l'article L312-1 relatif au Schéma Directeur Régional des Exploitations Agricoles, les articles R 312-1 et suivants, les articles L 331-1 et suivants, les articles R 331-1 et suivants, l'article D371-7 du même code,
Vu le décret du 29 mai 2019 portant nomination de Jacques Billant, Préfet de la Région Réunion, Préfet de La Réunion,
Vu l'arrêté ministériel du 20 juillet 2015 fixant les modalités de calcul des équivalences par type de production, région naturelle ou territoire pour l'établissement du schéma directeur régional des exploitations agricoles,
Vu l'arrêté préfectoral n° 999 SG/DAAF du 03/05/2017 établissant le schéma directeur régional des exploitations agricoles de La Réunion,
Vu les arrêtés préfectoraux n° 800 du 24 avril 2017 portant désignation des membres de la section spécialisée du Comité d'Orientation Stratégique et de Développement Agricole (COSDA) de La Réunion, n° 2001 du 28 septembre 2017 et n° 241 du 12 février 2018 complétant l'arrêté fixant la création du COSDA et l'arrêté n° 1888 du 02 mai 2019 relatif à la mise à jour des membres du COSDA suite aux résultats des élections de la chambre d'agriculture du 31 janvier 2019,
Vu l'arrêté préfectoral n° 18 du 3 janvier 2020 portant délégation de signature,
Vu la décision de subdélégation de signature en date du 3 janvier 2020,
Vu l'avis rendu par le Comité d'Orientation Stratégique et de Développement Agricole (COSDA) en date du 11 février 2020

Considérant que le candidat a présenté un dossier répondant aux critères fixés par la réglementation notamment du fait de :

- l'attestation d'une capacité professionnelle répondant aux prescriptions prévues
- l'atteinte du seuil de viabilité économique fixé à 25 000 euros de production brute standard

DECIDE

ARTICLE 1 L'autorisation d'exploiter est **accordée** à Monsieur **BASSON Jean Denis**
Demeurant **238 Chemin Vaudeville - 97416 LA CHALOUPE SAINT LEU**

pour un terrain d'une superficie de **1,4545 ha**

Références cadastrales **13BE0025 ; 13BE0043 en partie (0,4395 ha / 19,7973 ha)** sur la commune de **SAINT LEU**


ARTICLE 2 - La présente autorisation sera périmée si le fonds n'a pas été mis en culture dans les limites prévues à l'article L 331-4 et suivants du Code Rural et de la Pêche Maritime.

ARTICLE 3 - Le terrain sera exploité sous réserve du respect de la réglementation relative aux droits du sol (Code de l'urbanisme, Code de l'environnement et Code forestier).

ARTICLE 4 - Monsieur le secrétaire général de la préfecture et monsieur le directeur de l'alimentation, de l'agriculture et de la forêt, sont chargés, chacun pour ce qui le concerne de l'exécution de la présente décision.

Saint-Pierre, le 11 février 2020

Pour le préfet et par délégation,
Le Chef du Pôle Installation, Contrôle des Structures, Emploi




Taos GENTIL

Cette décision peut être contestée dans les deux mois qui suivent sa notification si vous estimez qu'il a été fait une application incorrecte de la réglementation en vigueur, en précisant le point sur lequel porte votre contestation :

- par recours gracieux auprès de l'auteur de la décision ou hiérarchique adressé au Ministre de l'agriculture, de l'agroalimentaire et de la forêt. L'absence de réponse dans un délai de deux mois fait naître une décision implicite de rejet qui peut elle-même être déférée au tribunal administratif dans les deux mois suivants.
- par recours contentieux devant le tribunal administratif de Saint-Denis, Avenue de la Victoire - 97400 Saint-Denis.

PRÉFET DE LA RÉUNION

Direction de l'alimentation,
de l'agriculture et de la forêt
Antenne sud
1 chemin de l'Irat
97410 Saint-Pierre
Service Economie Agricole et Filières

DECISION N° 2019-AE-859
Accordant autorisation d'exploiter

LE PREFET DE LA REUNION
chevalier de la Légion d'honneur,
officier de l'ordre national du Mérite

Vu la loi du 19 mars 1946 érigeant en Départements la Guadeloupe, la Guyane, la Martinique et la Réunion, ainsi que les textes qui l'ont complétée ou modifiée,
Vu la loi d'avenir pour l'agriculture, l'alimentation et la forêt n°2014-1170 du 13 octobre 2014,
Vu la loi de programmation relative à l'égalité réelle outre-mer et portant autres dispositions en matière sociale et économique du 28 février 2017,
Vu le décret 2015-713 du 22 juin 2015,
Vu le Code Rural et de la Pêche Maritime, notamment l'article L312-1 relatif au Schéma Directeur Régional des Exploitations Agricoles, les articles R 312-1 et suivants, les articles L 331-1 et suivants, les articles R 331-1 et suivants, l'article D371-7 du même code,
Vu le décret du 29 mai 2019 portant nomination de Jacques Billant, Préfet de la Région Réunion, Préfet de La Réunion,
Vu l'arrêté ministériel du 20 juillet 2015 fixant les modalités de calcul des équivalences par type de production, région naturelle ou territoire pour l'établissement du schéma directeur régional des exploitations agricoles,
Vu l'arrêté préfectoral n° 999 SG/DAAF du 03/05/2017 établissant le schéma directeur régional des exploitations agricoles de La Réunion,
Vu les arrêtés préfectoraux n° 800 du 24 avril 2017 portant désignation des membres de la section spécialisée du Comité d'Orientation Stratégique et de Développement Agricole (COSDA) de La Réunion, n° 2001 du 28 septembre 2017 et n° 241 du 12 février 2018 complétant l'arrêté fixant la création du COSDA et l'arrêté n° 1888 du 02 mai 2019 relatif à la mise à jour des membres du COSDA suite aux résultats des élections de la chambre d'agriculture du 31 janvier 2019,
Vu l'arrêté préfectoral n° 18 du 3 janvier 2020 portant délégation de signature,
Vu la décision de subdélégation de signature en date du 3 janvier 2020,
Vu l'avis rendu par le Comité d'Orientation Stratégique et de Développement Agricole (COSDA) en date du 11 février 2020

Considérant que le candidat a présenté un dossier répondant aux critères fixés par la réglementation notamment du fait de :

- l'attestation d'une capacité professionnelle répondant aux prescriptions prévues
- l'atteinte du seuil de viabilité économique fixé à 25 000 euros de production brute standard

DECIDE

ARTICLE 1 L'autorisation d'exploiter est **accordée** à Monsieur **BASSON Jean Denis**
Demeurant **238 Chemin Vaudeville - 97416 LA CHALOUPE SAINT LEU**
pour un terrain d'une superficie de **2,1150 ha**
Références cadastrales **13BE0019** sur la commune de **SAINT LEU**

ARTICLE 2 - La présente autorisation sera périmée si le fonds n'a pas été mis en culture dans les limites prévues à l'article L 331-4 et suivants du Code Rural et de la Pêche Maritime.

ARTICLE 3 - Le terrain sera exploité sous réserve du respect de la réglementation relative aux droits du sol (Code de l'urbanisme, Code de l'environnement et Code forestier).

ARTICLE 4 - Monsieur le secrétaire général de la préfecture et monsieur le directeur de l'alimentation, de l'agriculture et de la forêt, sont chargés, chacun pour ce qui le concerne de l'exécution de la présente décision.

Saint-Pierre, le 11 février 2020

Pour le préfet et par délégation,
Le Chef du Pôle Installation, Contrôle des Structures, Emploi




Taos GENTIL

Cette décision peut être contestée dans les deux mois qui suivent sa notification si vous estimez qu'il a été fait une application incorrecte de la réglementation en vigueur, en précisant le point sur lequel porte votre contestation :

- par recours gracieux auprès de l'auteur de la décision ou hiérarchique adressé au Ministre de l'agriculture, de l'agroalimentaire et de la forêt. L'absence de réponse dans un délai de deux mois fait naître une décision implicite de rejet qui peut elle-même être déférée au tribunal administratif dans les deux mois suivants.
- par recours contentieux devant le tribunal administratif de Saint-Denis, Avenue de la Victoire - 97400 Saint-Denis.



PRÉFET DE LA RÉUNION

**Direction de l'alimentation,
de l'agriculture et de la forêt**
Antenne sud
1 chemin de l'Irat
97410 Saint-Pierre
Service Economie Agricole et Filières

DECISION N° 2019-AE-860
Accordant autorisation d'exploiter

LE PREFET DE LA REUNION
chevalier de la Légion d'honneur,
officier de l'ordre national du Mérite

Vu la loi du 19 mars 1946 érigant en Départements la Guadeloupe, la Guyane, la Martinique et la Réunion, ainsi que les textes qui l'ont complétée ou modifiée,
Vu la loi d'avenir pour l'agriculture, l'alimentation et la forêt n°2014-1170 du 13 octobre 2014,
Vu la loi de programmation relative à l'égalité réelle outre-mer et portant autres dispositions en matière sociale et économique du 28 février 2017,
Vu le décret 2015-713 du 22 juin 2015,
Vu le Code Rural et de la Pêche Maritime, notamment l'article L312-1 relatif au Schéma Directeur Régional des Exploitations Agricoles, les articles R 312-1 et suivants, les articles L 331-1 et suivants, les articles R 331-1 et suivants, l'article D371-7 du même code,
Vu le décret du 29 mai 2019 portant nomination de Jacques Billant, Préfet de la Région Réunion, Préfet de La Réunion,
Vu l'arrêté ministériel du 20 juillet 2015 fixant les modalités de calcul des équivalences par type de production, région naturelle ou territoire pour l'établissement du schéma directeur régional des exploitations agricoles,
Vu l'arrêté préfectoral n° 999 SG/DAAF du 03/05/2017 établissant le schéma directeur régional des exploitations agricoles de La Réunion,
Vu les arrêtés préfectoraux n° 800 du 24 avril 2017 portant désignation des membres de la section spécialisée du Comité d'Orientation Stratégique et de Développement Agricole (COSDA) de La Réunion, n° 2001 du 28 septembre 2017 et n° 241 du 12 février 2018 complétant l'arrêté fixant la création du COSDA et l'arrêté n° 1888 du 02 mai 2019 relatif à la mise à jour des membres du COSDA suite aux résultats des élections de la chambre d'agriculture du 31 janvier 2019,
Vu l'arrêté préfectoral n° 18 du 3 janvier 2020 portant délégation de signature,
Vu la décision de subdélégation de signature en date du 3 janvier 2020,
Vu l'avis rendu par le Comité d'Orientation Stratégique et de Développement Agricole (COSDA) en date du 11 février 2020

Considérant que le candidat a présenté un dossier répondant aux critères fixés par la réglementation notamment du fait de :

- l'attestation d'une capacité professionnelle répondant aux prescriptions prévues
- l'atteinte du seuil de viabilité économique fixé à 25 000 euros de production brute standard

DECIDE

ARTICLE 1 L'autorisation d'exploiter est **accordée** à Monsieur **BASSON Jean Denis**
Demeurant **238 Chemin Vaudeville - 97416 LA CHALOUPE SAINT LEU**
pour un terrain d'une superficie de **1,9010 ha**
Références cadastrales **13BE0018 ; 13BE0009 en partie (0,4560 ha / 6,36 ha)** sur la commune de **SAINT LEU**

ARTICLE 2 - La présente autorisation sera périmée si le fonds n'a pas été mis en culture dans les limites prévues à l'article L 331-4 et suivants du Code Rural et de la Pêche Maritime.

ARTICLE 3 - Le terrain sera exploité sous réserve du respect de la réglementation relative aux droits du sol (Code de l'urbanisme, Code de l'environnement et Code forestier).

ARTICLE 4 - Monsieur le secrétaire général de la préfecture et monsieur le directeur de l'alimentation, de l'agriculture et de la forêt, sont chargés, chacun pour ce qui le concerne de l'exécution de la présente décision.

Saint-Pierre, le 11 février 2020

Pour le préfet et par délégation,
Le Chef du Pôle Installation, Contrôle des Structures, Emploi



T. Gentil
Taos GENTIL

Cette décision peut être contestée dans les deux mois qui suivent sa notification si vous estimez qu'il a été fait une application incorrecte de la réglementation en vigueur, en précisant le point sur lequel porte votre contestation :

- par recours gracieux auprès de l'auteur de la décision ou hiérarchique adressé au Ministre de l'agriculture, de l'agroalimentaire et de la forêt. L'absence de réponse dans un délai de deux mois fait naître une décision implicite de rejet qui peut elle-même être déférée au tribunal administratif dans les deux mois suivants.
- par recours contentieux devant le tribunal administratif de Saint-Denis, Avenue de la Victoire - 97400 Saint-Denis.



PRÉFET DE LA RÉUNION

Direction de l'alimentation,
de l'agriculture et de la forêt
Antenne sud
1 chemin de l'Irat
97410 Saint-Pierre
Service Economie Agricole et Filières

DECISION N° 2019-AE-861
Accordant autorisation d'exploiter

LE PREFET DE LA REUNION
chevalier de la Légion d'honneur,
officier de l'ordre national du Mérite

Vu la loi du 19 mars 1946 érigeant en Départements la Guadeloupe, la Guyane, la Martinique et la Réunion, ainsi que les textes qui l'ont complétée ou modifiée,
Vu la loi d'avenir pour l'agriculture, l'alimentation et la forêt n°2014-1170 du 13 octobre 2014,
Vu la loi de programmation relative à l'égalité réelle outre-mer et portant autres dispositions en matière sociale et économique du 28 février 2017,
Vu le décret 2015-713 du 22 juin 2015,
Vu le Code Rural et de la Pêche Maritime, notamment l'article L312-1 relatif au Schéma Directeur Régional des Exploitations Agricoles, les articles R 312-1 et suivants, les articles L 331-1 et suivants, les articles R 331-1 et suivants, l'article D371-7 du même code,
Vu le décret du 29 mai 2019 portant nomination de Jacques Billant, Préfet de la Région Réunion, Préfet de La Réunion,
Vu l'arrêté ministériel du 20 juillet 2015 fixant les modalités de calcul des équivalences par type de production, région naturelle ou territoire pour l'établissement du schéma directeur régional des exploitations agricoles,
Vu l'arrêté préfectoral n° 999 SG/DAAF du 03/05/2017 établissant le schéma directeur régional des exploitations agricoles de La Réunion,
Vu les arrêtés préfectoraux n° 800 du 24 avril 2017 portant désignation des membres de la section spécialisée du Comité d'Orientation Stratégique et de Développement Agricole (COSDA) de La Réunion, n° 2001 du 28 septembre 2017 et n° 241 du 12 février 2018 complétant l'arrêté fixant la création du COSDA et l'arrêté n° 1888 du 02 mai 2019 relatif à la mise à jour des membres du COSDA suite aux résultats des élections de la chambre d'agriculture du 31 janvier 2019,
Vu l'arrêté préfectoral n° 18 du 3 janvier 2020 portant délégation de signature,
Vu la décision de subdélégation de signature en date du 3 janvier 2020,
Vu l'avis rendu par le Comité d'Orientation Stratégique et de Développement Agricole (COSDA) en date du 11 février 2020

Considérant que le candidat a présenté un dossier répondant aux critères fixés par la réglementation notamment du fait de :

- l'attestation d'une capacité professionnelle répondant aux prescriptions prévues
- l'atteinte du seuil de viabilité économique fixé à 25 000 euros de production brute standard

DECIDE

ARTICLE 1 L'autorisation d'exploiter est **accordée** à Monsieur **BASSON Jean Denis**
Demeurant **238 Chemin Vaudeville - 97416 LA CHALOUPÉ SAINT LEU**
pour un terrain d'une superficie de **1,1600 ha**
Références cadastrales **13BE0024** sur la commune de **SAINT LEU**

ARTICLE 2 - La présente autorisation sera périmée si le fonds n'a pas été mis en culture dans les limites prévues à l'article L 331-4 et suivants du Code Rural et de la Pêche Maritime.

ARTICLE 3 - Le terrain sera exploité sous réserve du respect de la réglementation relative aux droits du sol (Code de l'urbanisme, Code de l'environnement et Code forestier).

ARTICLE 4 - Monsieur le secrétaire général de la préfecture et monsieur le directeur de l'alimentation, de l'agriculture et de la forêt, sont chargés, chacun pour ce qui le concerne de l'exécution de la présente décision.

Saint-Pierre, le 11 février 2020

Pour le préfet et par délégation,
Le Chef du Pôle Installation, Contrôle des Structures, Emploi



Taos GENTIL

Cette décision peut être contestée dans les deux mois qui suivent sa notification si vous estimez qu'il a été fait une application incorrecte de la réglementation en vigueur, en précisant le point sur lequel porte votre contestation :

- par recours gracieux auprès de l'auteur de la décision ou hiérarchique adressé au Ministre de l'agriculture, de l'agroalimentaire et de la forêt. L'absence de réponse dans un délai de deux mois fait naître une décision implicite de rejet qui peut elle-même être déférée au tribunal administratif dans les deux mois suivants.
- par recours contentieux devant le tribunal administratif de Saint-Denis, Avenue de la Victoire - 97400 Saint-Denis.



PRÉFET DE LA RÉUNION

Direction de l'alimentation,
de l'agriculture et de la forêt
Antenne sud
1 chemin de l'Irat
97410 Saint-Pierre
Service Economie Agricole et Filières

DECISION N° 2019-AE-862
Accordant autorisation d'exploiter

LE PREFET DE LA REUNION
chevalier de la Légion d'honneur,
officier de l'ordre national du Mérite

Vu la loi du 19 mars 1946 érigeant en Départements la Guadeloupe, la Guyane, la Martinique et la Réunion, ainsi que les textes qui l'ont complétée ou modifiée,
Vu la loi d'avenir pour l'agriculture, l'alimentation et la forêt n°2014-1170 du 13 octobre 2014,
Vu la loi de programmation relative à l'égalité réelle outre-mer et portant autres dispositions en matière sociale et économique du 28 février 2017,
Vu le décret 2015-713 du 22 juin 2015,
Vu le Code Rural et de la Pêche Maritime, notamment l'article L312-1 relatif au Schéma Directeur Régional des Exploitations Agricoles, les articles R 312-1 et suivants, les articles L 331-1 et suivants, les articles R 331-1 et suivants, l'article D371-7 du même code,
Vu le décret du 29 mai 2019 portant nomination de Jacques Billant, Préfet de la Région Réunion, Préfet de La Réunion,
Vu l'arrêté ministériel du 20 juillet 2015 fixant les modalités de calcul des équivalences par type de production, région naturelle ou territoire pour l'établissement du schéma directeur régional des exploitations agricoles,
Vu l'arrêté préfectoral n° 999 SG/DAAF du 03/05/2017 établissant le schéma directeur régional des exploitations agricoles de La Réunion,
Vu les arrêtés préfectoraux n° 800 du 24 avril 2017 portant désignation des membres de la section spécialisée du Comité d'Orientation Stratégique et de Développement Agricole (COSDA) de La Réunion, n° 2001 du 28 septembre 2017 et n° 241 du 12 février 2018 complétant l'arrêté fixant la création du COSDA et l'arrêté n° 1888 du 02 mai 2019 relatif à la mise à jour des membres du COSDA suite aux résultats des élections de la chambre d'agriculture du 31 janvier 2019,
Vu l'arrêté préfectoral n° 18 du 3 janvier 2020 portant délégation de signature,
Vu la décision de subdélégation de signature en date du 3 janvier 2020,
Vu l'avis rendu par le Comité d'Orientation Stratégique et de Développement Agricole (COSDA) en date du 11 février 2020

Considérant que le candidat a présenté un dossier répondant aux critères fixés par la réglementation notamment du fait de :

- l'attestation d'une capacité professionnelle répondant aux prescriptions prévues
- l'atteinte du seuil de viabilité économique fixé à 25 000 euros de production brute standard

DECIDE

ARTICLE 1 L'autorisation d'exploiter est **accordée** à Monsieur **BASSON Jean Denis**
Demeurant **238 Chemin Vaudeville - 97416 LA CHALOUPE SAINT LEU**

pour un terrain d'une superficie de **7,4100 ha**
Références cadastrales **13BE0022 en partie (7,41 ha / 10,66 ha)** sur la commune de **SAINT LEU**


ARTICLE 2 - La présente autorisation sera périmée si le fonds n'a pas été mis en culture dans les limites prévues à l'article L 331-4 et suivants du Code Rural et de la Pêche Maritime.

ARTICLE 3 - Le terrain sera exploité sous réserve du respect de la réglementation relative aux droits du sol (Code de l'urbanisme, Code de l'environnement et Code forestier).

ARTICLE 4 - Monsieur le secrétaire général de la préfecture et monsieur le directeur de l'alimentation, de l'agriculture et de la forêt, sont chargés, chacun pour ce qui le concerne de l'exécution de la présente décision.

Saint-Pierre, le 11 février 2020

Pour le préfet et par délégation,
Le Chef du Pôle Installation, Contrôle des Structures, Emploi



Taos GENTIL

Cette décision peut être contestée dans les deux mois qui suivent sa notification si vous estimez qu'il a été fait une application incorrecte de la réglementation en vigueur, en précisant le point sur lequel porte votre contestation :

- par recours gracieux auprès de l'auteur de la décision ou hiérarchique adressé au Ministre de l'agriculture, de l'agroalimentaire et de la forêt. L'absence de réponse dans un délai de deux mois fait naître une décision implicite de rejet qui peut elle-même être déférée au tribunal administratif dans les deux mois suivants.
- par recours contentieux devant le tribunal administratif de Saint-Denis, Avenue de la Victoire - 97400 Saint-Denis.



PRÉFET DE LA RÉUNION

**Direction de l'alimentation,
de l'agriculture et de la forêt**
Antenne sud
1 chemin de l'Irat
97410 Saint-Pierre
Service Economie Agricole et Filières

DECISION N° 2019-AE-863
Accordant autorisation d'exploiter

LE PREFET DE LA REUNION
chevalier de la Légion d'honneur,
officier de l'ordre national du Mérite

Vu la loi du 19 mars 1946 érigeant en Départements la Guadeloupe, la Guyane, la Martinique et la Réunion, ainsi que les textes qui l'ont complétée ou modifiée,
Vu la loi d'avenir pour l'agriculture, l'alimentation et la forêt n°2014-1170 du 13 octobre 2014,
Vu la loi de programmation relative à l'égalité réelle outre-mer et portant autres dispositions en matière sociale et économique du 28 février 2017,
Vu le décret 2015-713 du 22 juin 2015,
Vu le Code Rural et de la Pêche Maritime, notamment l'article L312-1 relatif au Schéma Directeur Régional des Exploitations Agricoles, les articles R 312-1 et suivants, les articles L 331-1 et suivants, les articles R 331-1 et suivants, l'article D371-7 du même code,
Vu le décret du 29 mai 2019 portant nomination de Jacques Billant, Préfet de la Région Réunion, Préfet de La Réunion,
Vu l'arrêté ministériel du 20 juillet 2015 fixant les modalités de calcul des équivalences par type de production, région naturelle ou territoire pour l'établissement du schéma directeur régional des exploitations agricoles,
Vu l'arrêté préfectoral n° 999 SG/DAAF du 03/05/2017 établissant le schéma directeur régional des exploitations agricoles de La Réunion,
Vu les arrêtés préfectoraux n° 800 du 24 avril 2017 portant désignation des membres de la section spécialisée du Comité d'Orientation Stratégique et de Développement Agricole (COSDA) de La Réunion, n° 2001 du 28 septembre 2017 et n° 241 du 12 février 2018 complétant l'arrêté fixant la création du COSDA et l'arrêté n° 1888 du 02 mai 2019 relatif à la mise à jour des membres du COSDA suite aux résultats des élections de la chambre d'agriculture du 31 janvier 2019,
Vu l'arrêté préfectoral n° 18 du 3 janvier 2020 portant délégation de signature,
Vu la décision de subdélégation de signature en date du 3 janvier 2020,
Vu l'avis rendu par le Comité d'Orientation Stratégique et de Développement Agricole (COSDA) en date du 11 février 2020

Considérant que le candidat a présenté un dossier répondant aux critères fixés par la réglementation notamment du fait de :

- l'attestation d'une capacité professionnelle répondant aux prescriptions prévues
- l'atteinte du seuil de viabilité économique fixé à 25 000 euros de production brute standard

DECIDE

ARTICLE 1 L'autorisation d'exploiter est **accordée** à Monsieur GAETAN Raid'son Agniet
Demeurant 1 chemin des Bougainvilliers - 97426 TROIS BASSINS

pour un terrain d'une superficie de **34,6517 ha**
Références cadastrales **23AL0178 ; 23AL0181 ; 23AL0182 ; 23AL0337 ; 23AL0395 ; 23AL0421** sur la commune de
TROIS BASSINS


ARTICLE 2 - La présente autorisation sera périmée si le fonds n'a pas été mis en culture dans les limites prévues à l'article L 331-4 et suivants du Code Rural et de la Pêche Maritime.

ARTICLE 3 - Le terrain sera exploité sous réserve du respect de la réglementation relative aux droits du sol (Code de l'urbanisme, Code de l'environnement et Code forestier).

ARTICLE 4 - Monsieur le secrétaire général de la préfecture et monsieur le directeur de l'alimentation, de l'agriculture et de la forêt, sont chargés, chacun pour ce qui le concerne de l'exécution de la présente décision.

Saint-Pierre, le 11 février 2020

Pour le préfet et par délégation,
Le Chef du Pôle Installation, Contrôle des Structures, Emploi



Taos GENTIL

Cette décision peut être contestée dans les deux mois qui suivent sa notification si vous estimez qu'il a été fait une application incorrecte de la réglementation en vigueur, en précisant le point sur lequel porte votre contestation :

- par recours gracieux auprès de l'auteur de la décision ou hiérarchique adressé au Ministre de l'agriculture, de l'agroalimentaire et de la forêt. L'absence de réponse dans un délai de deux mois fait naître une décision implicite de rejet qui peut elle-même être déférée au tribunal administratif dans les deux mois suivants.
- par recours contentieux devant le tribunal administratif de Saint-Denis, Avenue de la Victoire - 97400 Saint-Denis.